

objíždná trasa
při uzavření
přejezdu P5473

železniční přejezd
P5473
DETAIL 2

**RTYNĚ
V PODKRKONOŠÍ**

železniční přejezd
P5471
DETAIL 1

bez objíždné trasy
(dočasný přejezd
ze sypaného šterku)

**celková situace s vyznačením
opravovaných železničních
přejezdů**
24.5.2022
7:00 hod. - 17:00 hod.

AKCE:	OPRAVA ŽELEZNIČNÍCH PŘEJEZDŮ P5471 a P5473, RTYNĚ V PODKRKONOŠÍ	DOPRAVNÍ ZNAČENÍ NÁCHOD
INVESTOR:		
OBSAH:	NÁVRH DIO STAVBY	DATUM: 03/2022
ZHOTOVITEL:	PEDAŠTA dopravní stavby, s.r.o.	STUPEŇ:

DETAIL 1

oprava železničního přejezdu P5471

AKCE:	OPRAVA ŽELEZNIČNÍCH PŘEJEZDŮ P5471 a P5473, RTYNĚ V PODKRKONOŠÍ		DOPRAVNÍ ZNAČENÍ NÁCHOD
INVESTOR:		DATUM:	03/2022
OBSAH:	NÁVRH DIO STAVBY	STUPEŇ:	
ZHOTOVITEL:	PEDASTA dopravní stavby, s.r.o.		

uzavírka místní komunikace Ke Skalce, parc.č. 3504/2 a 3503, k.ú. Rtnyně v Podkrkonoší

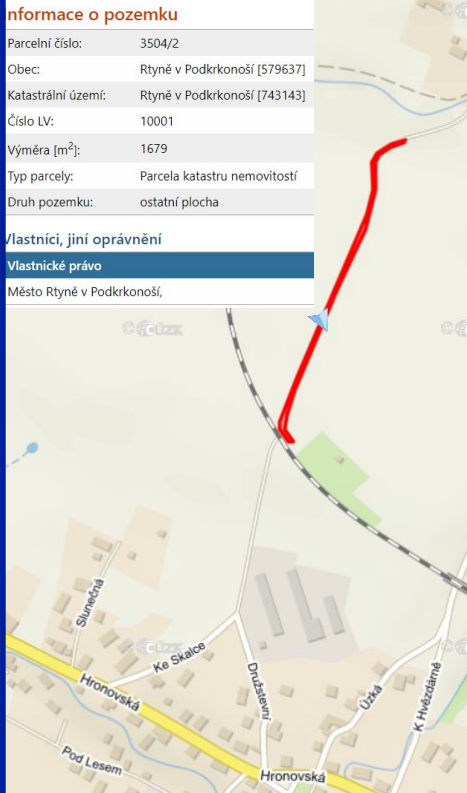
Informace o pozemku

Parcelní číslo:	3504/2
Obec:	Rtnyně v Podkrkonoší [579637]
Katastrální území:	Rtnyně v Podkrkonoší [743143]
Číslo LV:	10001
Výměra [m ²]:	1679
Typ parcely:	Parcela katastru nemovitostí
Druh pozemku:	ostatní plocha

Vlastníci, jiní oprávnění

Vlastnické právo

Město Rtnyně v Podkrkonoší,



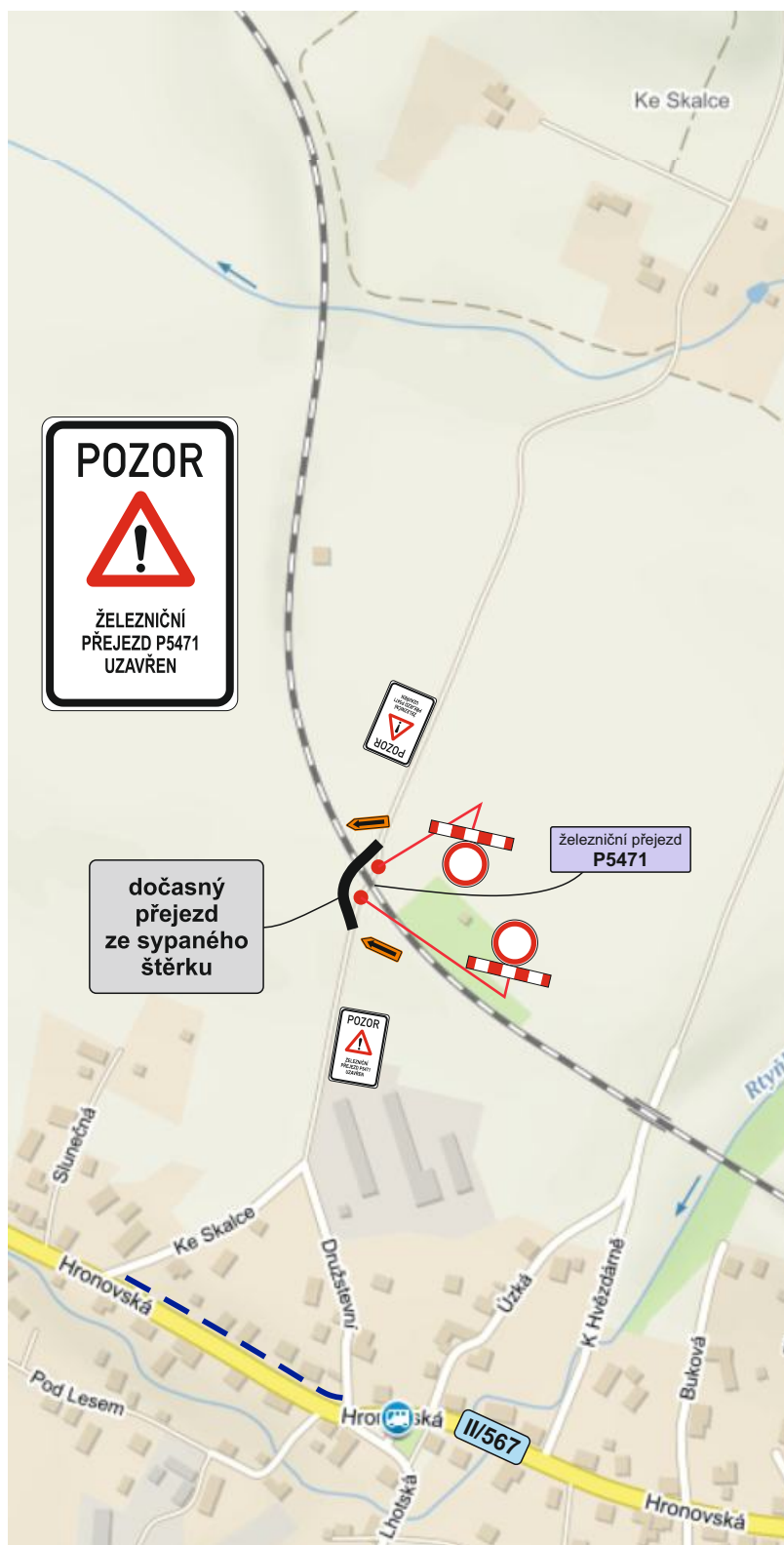
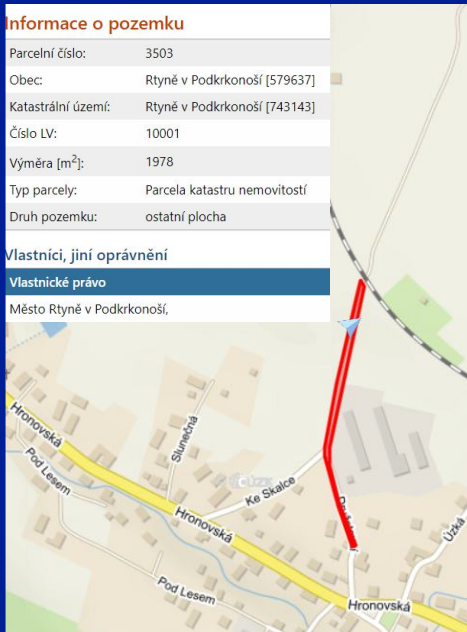
Informace o pozemku

Parcelní číslo:	3503
Obec:	Rtnyně v Podkrkonoší [579637]
Katastrální území:	Rtnyně v Podkrkonoší [743143]
Číslo LV:	10001
Výměra [m ²]:	1978
Typ parcely:	Parcela katastru nemovitostí
Druh pozemku:	ostatní plocha

Vlastníci, jiní oprávnění

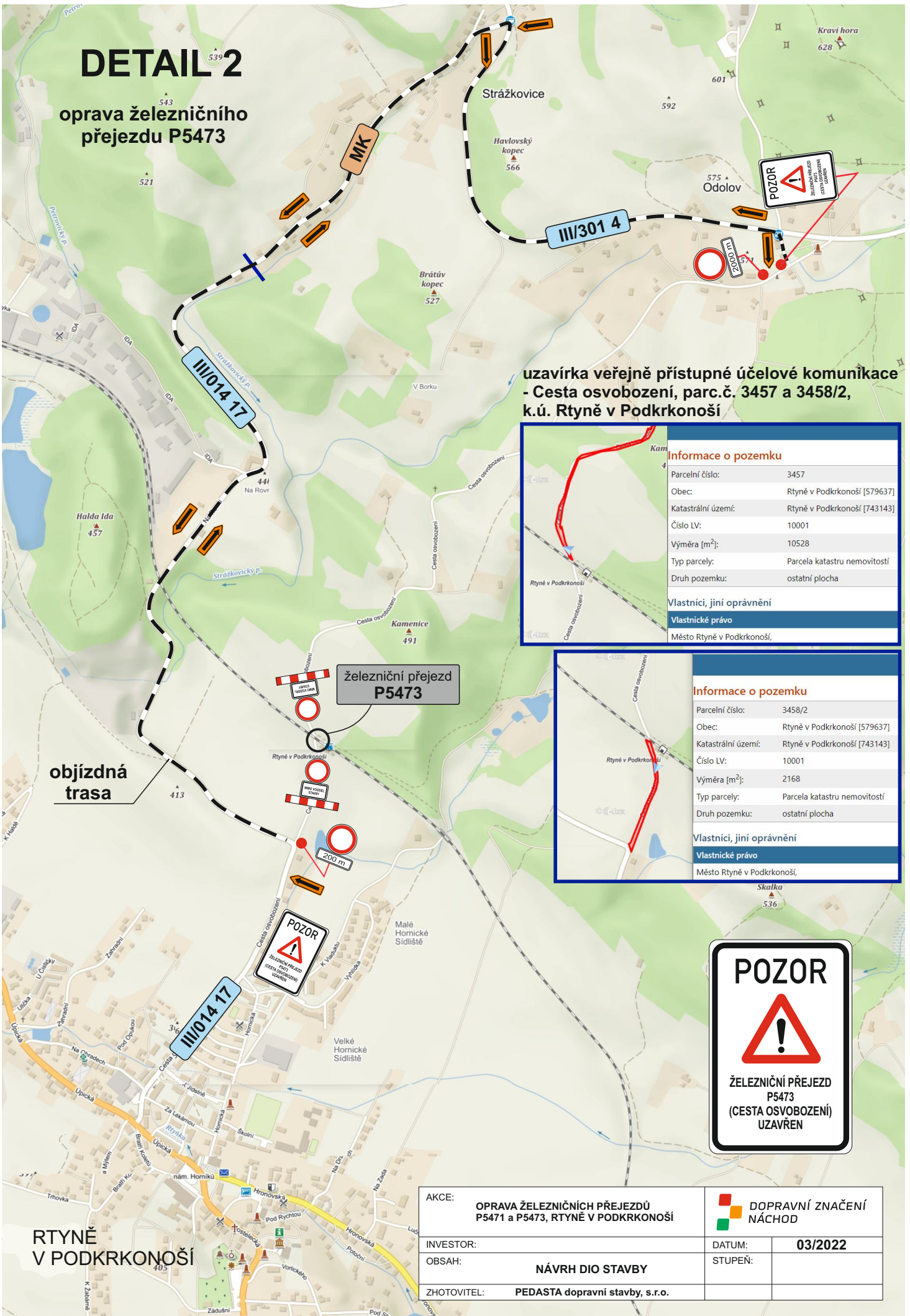
Vlastnické právo

Město Rtnyně v Podkrkonoší,



DETAIL 2

oprava železničního přejezdu P5473



uzávěrka veřejně přístupné účelové komunikace - Cesta osvobození, parc.č. 3457 a 3458/2, k.ú. Rtyně v Podkrkonoší

Informace o pozemku	
Parcelní číslo:	3457
Obec:	Rtyně v Podkrkonoší [579637]
Katastrální území:	Rtyně v Podkrkonoší [743143]
Číslo LV:	10001
Výměra [m ²]:	10528
Typ parcely:	Parcela katastru nemovitostí
Druh pozemku:	ostatní plocha
Vlastníci, jiní oprávnění	
Vlastnické právo	
Město Rtyně v Podkrkonoší,	

Informace o pozemku	
Parcelní číslo:	3458/2
Obec:	Rtyně v Podkrkonoší [579637]
Katastrální území:	Rtyně v Podkrkonoší [743143]
Číslo LV:	10001
Výměra [m ²]:	2168
Typ parcely:	Parcela katastru nemovitostí
Druh pozemku:	ostatní plocha
Vlastníci, jiní oprávnění	
Vlastnické právo	
Město Rtyně v Podkrkonoší,	



AKCE:	OPRAVA ŽELEZNIČNÍCH PŘEJEZDŮ P5471 a P5473, RTYNĚ V PODKRKONOŠÍ		
INVESTOR:			
OBSAH:	NÁVRH DIO STAVBY	DATUM:	03/2022
ZHOTOVITEL:	PEDASTA dopravní stavby, s.r.o.	STUPĚNÍ:	

RTYNĚ V PODKRKONOŠÍ