














## VYSVĚTLIVKY

-  turistické značené trasy pěší KČT
-  cykloturistické značené trasy KČT
-  cykloturistické pásové značení
-  značené naučné stezky
-  parkoviště, informační centrum, čerpací stanice
-  kostel, kaple, křížek
-  zámek, hrad, zřícenina
-  rozhledna, vyhlídka, vysílač nebo věž
-  klášter, pomník nebo mohyla, hradíště
-  památková zóna, lidová architektura, muzeum
-  opevnění, lyžařský vleč
-  hranice přírodní rezervace
-  hranice CHKO

1:50 000

Mapový podklad © Geodézie On Line, spol. s r.o. 2018



