

Program rozvoje obce Malé Svatoňovice



na období 2016–2022



Březen 2016



OBSAH

1 Úvod	6
2 Analytická část.....	8
2.1 Charakteristika obce Malé Svatoňovice.....	8
2.1.1 Území.....	8
2.1.1.1 Geografická poloha	8
2.1.1.2 Členění obce a základní informace o obci.....	10
2.1.1.3 Ráz krajiny a přírodní prostředí.....	11
2.1.1.4 Základní historie obce a její vliv na současnost.....	16
2.1.2 Obyvatelstvo	17
2.1.2.1 Demografická situace	17
2.1.2.2 Sociální situace	21
2.1.2.3 Život v obci	22
2.1.3 Hospodářství	27
2.1.3.1 Ekonomická situace.....	27
2.1.3.2 Trh práce	31
2.1.4 Infrastruktura	40
2.1.4.1 Dopravní infrastruktura.....	40
2.1.4.2 Dopravní obslužnost.....	42
2.1.4.3 Technická infrastruktura	46

2.1.5 Vybavenost obce	50
2.1.5.1 Bydlení	50
2.1.5.2 Školství a vzdělávání	51
2.1.5.3 Zdravotnictví.....	54
2.1.5.4 Sociální služby.....	55
2.1.5.5 Kultura	55
2.1.5.6 Sport a tělovýchova	58
2.1.6 Životní prostředí	59
2.1.6.1 Současný stav životního prostředí.....	59
2.1.6.2 Ochrana životního prostředí.....	66
2.1.7 Správa obce	70
2.1.7.1 Obecní úřad a kompetence obce.....	70
2.1.7.2 Hospodaření a majetek obce.....	72
2.1.7.3 Bezpečnost	77
2.1.7.4 Partnerství obce.....	78
2.2 Zhodnocení dotazníkového šetření.....	80
2.3 Výsledky veřejného projednávání.....	85
2.4 Východiska pro návrhovou část.....	89
2.4.1 Potenciál vyplývající z analýzy současného stavu	89
2.4.2 Návaznost na jiné strategické dokumenty	92
2.4.3 Limity rozvoje	93
2.4.4 SWOT analýza	94
3 Strategická část	98
3.1 Vize	100
3.2 Klíčové oblasti rozvoje	100
3.2.1 Klíčová oblast rozvoje VYBAVENOST OBCE	103
3.2.2 Klíčová oblast rozvoje HOSPODÁŘSTVÍ.....	112
3.2.3 Klíčová oblast rozvoje INFRASTRUKTURA.....	116
3.2.4 Klíčová oblast rozvoje VOLNÝ ČAS.....	124
3.2.5 Klíčová oblast rozvoje CESTOVNÍ RUCH.....	129
3.2.6 Klíčová oblast rozvoje ŽIVOTNÍ PROSTŘEDÍ.....	133
3.3 Podpora realizace Programu rozvoje	137
4 Akční plán	138

5 Implementační část.....	154
5.1 Systém řízení a organizačního zajištění naplňování Programu rozvoje.....	154
5.2 Systém financování Programu rozvoje	155
5.3 Systém aktualizace Programu rozvoje	156
5.4 Systém monitoringu a vyhodnocování realizace Programu rozvoje	157
6 Přílohy.....	167
6.1 Použité zdroje dat	167
6.2 Seznam zkratk	171
6.3 Seznam tabulek.....	173
6.4 Seznam grafů	175
6.5 Seznam obrázků	176
6.6 Seznam schémat	177
6.7 Seznam příloh	177

1 Úvod

Program či strategie rozvoje obce Malé Svatoňovice je základní plánovací dokument, který představuje hlavní nástroj řízení rozvoje obce. V podstatě definuje postup, jak se dostat z bodu A do bodu B. Bod A je současnost, tedy jak to v obci v současnosti vypadá, jakými různorodými prostředky obec disponuje, které služby jsou v obci k dispozici atd. Bod B představuje budoucí stav, tedy jak chceme, aby to v obci vypadalo v budoucnosti, co zde má být přítomno, co naopak odstraněno, apod. Celý dokument je rozdělen do několika hlavních částí.

První částí je **analytická část**, která popisuje stávající situaci v obci. Převážně je zde věnována pozornost charakteristice obce, která je rozdělena do sedmi hlavních kapitol – území, obyvatelstvo, hospodářství, infrastruktura, vybavenost obce, životní prostředí a správa obce. Dále jsou zhodnoceny výsledky získané z dotazníkového šetření a z veřejných projednávání týkajících se rozvoje obce. Analytická část dále obsahuje východiska pro návrhovou část. Rozebrán je potenciál vyplývající z analýzy současného stavu, návaznost dokumentu na jiné rozvojové dokumenty, dále jsou definovány limity rozvoje a provedena tzv. analýza SWOT.

Druhou částí je **strategická část**. Zde je formulována vize, která definuje to, o co v území usilujeme a čeho chceme dosáhnout. Následně jsou formulovány strategické cíle (prioritní rozvojové oblasti), které vyplynuly z vyhodnocení současného stavu a z provedených šetření (dotazníkové šetření, veřejná projednávání, konzultace s vedením obce), a na které by bylo vhodné se zaměřit, aby v obci docházelo k rozvoji. V rámci jednotlivých strategických cílů jsou navržena konkrétní opatření a aktivity, jejichž realizace by měla vést k naplnění a dosažení daných strategických cílů.

Třetí částí je **akční plán**. Náplní je plán realizace projektů pro nejbližší časové období, zpravidla jednoho až dvou let. Konkrétní projekty jsou blíže popsány, zdůvodněn je jejich přínos k rozvoji obce, zdroje financování a návaznost na rozpočet obce, předpokládané časové období nutné pro realizaci, místo realizace projektu, atd. Projekty, jejichž realizace bude naplánována v dalších letech programového období, budou obsaženy v zásobníku projektů.

Čtvrtou, závěrečnou částí, je **implementační část**. Obsaženy jsou informace o organizačním zajištění realizace programu, dále jsou definovány monitorovací indikátory, díky kterým lze sledovat, zda dochází k realizaci opatření a konkrétních aktivit a následně k naplňování strategických cílů. Obsaženy jsou i informace, jak bude plán zaveden do rozhodovacích mechanismů obce. Nelze opomenout ani informace, jak bude probíhat aktualizace programového dokumentu.

Významným aspektem strategie je **zapojení veřejnosti**. Každý obyvatel obce a každý subjekt v obci působící měl možnost se vyjádřit k rozvoji obce prostřednictvím **dotazníkového šetření** (proběhlo na podzim roku 2014) či na **veřejném projednávání**, které proběhlo 25. 2. 2015 (blíže viz kap. 2.2 Zhodnocení dotazníkové šetření a kap. 2.3 Výsledky veřejného projednávání).

Celý proces tvorby Programu rozvoje obce (dále jen PRO) Malé Svatoňovice na období 2016-2022 byl zahájen 7. 7. 2014, kdy zastupitelstvo obce schválilo zpracování tohoto dokumentu. Garantem projektu je Obec Malé Svatoňovice a Místní akční skupina Království-Jestřebí hory, o.p.s., zpracovatelem Mgr. Karel Turek. Zpracovatel se dostavil na zasedání zastupitelstva, které proběhlo 1. 9. 2014, kde přítomné podrobně seznámil s tvorbou PRO.

Zpracování analytické části probíhalo od září roku 2015. Analytická část byla průběžně aktualizována, aby uvedené informace byly co nejvíce aktuální. V rámci této části bylo provedeno i dotazníkové šetření a veřejné projednávání (viz výše). Zpracování strategické části navázalo na analytickou část,

příčemž pracovní verze této části byla představitelům obce elektronicky předána 22. 7. 2015. I tato část PRO byla podle potřeby aktualizována do finální podoby. Další části PRO, tj. akční plán (včetně zásobníku projektových záměrů) a implementační část byly představitelům obce elektronicky předány 30. 11. 2015. V průběhu prosince 2015 a ledna 2016 byl PRO finalizován. V průběhu února 2016 byl dokument vystaven k veřejnému připomínkování. Začátkem března 2016 byly do dokumentu zapracovány opodstatněné doručené podněty a připomínky. Finální verze **PRO Malé Svatoňovice na období 2016-2022** byla zpracovatelem předána představitelům obce Malé Svatoňovice v dohodnutém formátu.

V rámci zpracování tohoto dokumentu byly využity různorodé informační zdroje. Jmenovat lze knihy, odborné časopisy, statistické materiály, množství internetových zdrojů, strategické dokumenty celostátní, regionální a místní úrovně, které s tímto rozvojovým dokumentem souvisí či mapové podklady. Všechny použité zdroje dat jsou v práci řádně citovány a jejich kompletní přehled je uveden v závěru práce. Řada informací byla získána prostřednictvím konzultací s představiteli obce Malé Svatoňovice, z provedeného dotazníkového šetření a z výstupů z veřejného projednávání.

2 Analytická část

Tato kapitola se zabývá geografickou analýzou obce Malé Svatoňovice. Jedná se především o analýzu regionální geografie (popis území) a socioekonomické geografie (obyvatelstvo, hospodářství, apod.). Analytická část je rozdělena do čtyř dílčích částí. První dílčí část se zabývá charakteristikou obce, druhá zhodnocením dotazníkového šetření, třetí vyhodnocením veřejného projednávání a čtvrtá východisky pro návrhovou část.

2.1 Charakteristika obce Malé Svatoňovice

Charakteristika obce je rozčleněna na sedm hlavních oblastí – území, obyvatelstvo, hospodářství, infrastruktura, vybavenost obce, životní prostředí a správa obce. Každá tato oblast se zabývá dílčí charakteristikou obce Malé Svatoňovice, která tematicky s danou oblastí souvisí.

2.1.1 Území

2.1.1.1 Geografická poloha

Obec Malé Svatoňovice se nachází ve východních Čechách. V rámci územního členění je součástí Královéhradeckého kraje a v rámci kraje patří územně do okresu Trutnov, kde se rozkládá v jeho východní části (obrázek 1). Zeměpisné souřadnice obce jsou 50° 32' 3" severní šířky a 16° 3' 1" východní délky.

Z pohledu správního spadala obec do konce roku 2002 pod okres Trutnov, od roku 2003 v souvislosti se zrušením okresních úřadů spadá obec ze správního hlediska pod správní obvod obce s rozšířenou působností (SO ORP) Trutnov. Funkci pověřeného obecního úřadu (POÚ) zajišťuje pro území obce město Úpice.

Obrázek 1: Geografická poloha obce Malé Svatoňovice a její členění



Zdroje: Český statistický úřad <http://www.czso.cz/>, Mapový portál Královéhradeckého kraje <http://gis.kr-kralovehradecky.cz/>; upraveno

2.1.1.2 Členění obce a základní informace o obci

Obec Malé Svatoňovice se dělí na 4 části¹ – Malé Svatoňovice, Petrovice, Strážkovice, Odolov. Celková rozloha obce je 674,36 ha a skládá se celkem ze 4 katastrálních území (k.ú.) – Malé Svatoňovice (287,12 ha), Petrovice u Strážkovic (114,36 ha), Strážkovice v Podkrkonoší (177,57 ha) a Odolov (95,31 ha)². Průměrná nadmořská výška obce je 441 m n. m. K 31. 12. 2015 zde žilo 1 524 trvale bydlících obyvatel³.

Z pohledu pro obec významných spádových sídel je neblíže Úpice (5 km) a Trutnov (16 km). Krajské město Hradec Králové je od obce vzdáleno 55 km.

Znak obce (obrázek 2) představuje ve zlatém štítě vyrůstající vykořeněná třešeň, v jejíž koruně je stříbrná Panna Marie s Jezulátkem obklopená dolů do oblouku sedmi stříbrnými třešňovými květy. Po stranách kmene stromu jsou vyobrazena černá hornická kladívka s mlátky ke středu. V kořenech stromu je vyobrazeno sedm stékajících modrých pramenů⁴. Vlajka obce je tvořena třemi vodorovnými pruhy, žlutým, zeleným a modrým (v poměru 1 : 2 : 1). V zeleném pruhu uprostřed je v kruhu vyobrazeno sedm bílých třešňových květů. Na každé straně zeleného pruhu je vyobrazeno zkřížené černé hornické kladívko s mlátkem⁵.

Obrázek 2: Znak a vlajka obce Malé Svatoňovice



Zdroj: Internetové stránky encyklopedie Wikipedie <http://cs.wikipedia.org/>

¹ Část obce je evidenční jednotka vytvářená budovami s čísly popisnými a čísly evidenčními přidělenými v jedné číselné řadě, která leží v jednom souvislém území (§27, odst. 2 zákona č. 128/2000 Sb., o obcích).

² Zdroj: Internetové stránky Českého úřadu zeměměřičského a katastrálního <http://www.cuzk.cz/>

³ Zdroj: Údaje z obecního úřadu v Malých Svatoňovicích

⁴ Sedm pramenů a sedm květů v koruně stromu symbolizuje dvě století lázní a léčivé účinky vody z místní studánky. Zkřížená černá kladívka a mlátky symbolizují čtyři století těžby černého uhlí. Zdroj: Internetové stránky obce Malé Svatoňovice www.malesvatonovice.cz, encyklopedie Wikipedie <http://cs.wikipedia.org/>

⁵ Zdroj: encyklopedie Wikipedie <http://cs.wikipedia.org/>

2.1.1.3 Ráz krajiny a přírodní prostředí

Zařazení obce Malé Svatoňovice z pohledu geomorfologického členění shrnuje následující schéma.

Schéma 1: Zařazení obce Malé Svatoňovice z pohledu geomorfologického členění

provincie	Česká Vysočina	
subprovincie	Krkonoško-Jesenická subprovincie	
oblast	Orlická oblast	Krkonošská oblast
celek	Broumovská vrchovina	Krkonošské podhůří
podcelek	Žacléřská vrchovina	Podkrkonošská pahorkatina
okrsek	Jestřebí hory	Rtyňská brázda

Zdroj: Internetové stránky České geologické služby <http://www.geology.cz/>

Ze schématu 1 vyplývá, že na území obce se rozkládají dva geomorfologické okrsky – **Jestřebí hory** a **Rtyňská brázda**. Převážnou část území obce pokrývá okrsek Jestřebí hory, pouze v jihozápadní části obce se rozkládá Rtyňská brázda.

Z hlediska geologického složení je území obce tvořeno především usazenými horninami mladších prvohor – permokarbonskými pískovci, slepenci a jílovcí⁶. Nejvyšším vrcholem na území obce je vrch v k.ú. Petrovice u Strážkovic s nadmořskou výškou 714 m n. m. (poblíž rozcestí U Šrejberky). Z dalších vrcholů lze jmenovat **Kraví horu** s 628 m n.m. (k.ú. Odolov), **Kyselou horu** (490 m n. m.) či **Klůček** (475 m n. m., oboje k.ú. Malé Svatoňovice).

Do území obce zasahují **dvě poddolované plochy** – „Rtyně v Podkrkonoší-Tmavý Důl“ a „Malé Svatoňovice“ (tabulka 1). Obě poddolované plochy vznikaly za účelem těžby černého uhlí, v případě plochy „Malé Svatoňovice“ se navíc jednalo i o měděnou rudu a radioaktivní suroviny.

Tabulka 1: Informace k poddolovaným plochám zasahujícím do území obce Malé Svatoňovice

ID	Název	Surovina	Stáří	Zásah do k.ú.
3565	Rtyně v Podkrkonoší-Tmavý Důl	Uhlí černé	Po roce 1945	Odolov Strážkovice v Podkrkonoší
3521	Malé Svatoňovice	Měděná ruda Radioaktivní suroviny Uhlí černé	Před i po roce 1945	Malé Svatoňovice Odolov Petrovice u Strážkovic Strážkovice v Podkrkonoší

Vysvětlivky: ID = identifikátor

Zdroj: Internetové stránky České geologické služby <http://www.geology.cz/>

Na území obce se nachází celkem 32 důlních děl (tabulka 2).

⁶ Zdroj: Internetové stránky České geologické služby www.geology.cz/

Tabulka 2: Důlní díla na území obce Malé Svatoňovice (leden 2016)

ID	Název důlního díla	Lokalita	Katastr	Druh díla	Uzavření
222	Barbora 4	Malé Svatoňovice	Malé Svatoňovice	Šachta	20. století do roku 1945
223	Kateřina	Malé Svatoňovice	Malé Svatoňovice	Štola	Do 19. století včetně
224	Lokvencův šurf	Malé Svatoňovice	Malé Svatoňovice	Úpadnice	Po roce 1945
225	Petrovická štola	Petrovice u Strážkovic	Malé Svatoňovice	Štola	20. století do roku 1945
226	Petrovická úpadní	Petrovice u Strážkovic	Malé Svatoňovice	Úpadnice	Po roce 1945
227	Trojice 1	Malé Svatoňovice	Malé Svatoňovice	Štola	Do 19. století včetně
196	Ignác 1	Odolov	Odolov	Šachta	Po roce 1945
197	Ignác 2	Odolov	Odolov	Štola	20. století do roku 1945
198	Jáma u Křechů	Odolov	Odolov	Úpadnice	20. století do roku 1945
199	Nová jáma	Odolov	Odolov	Šachta	Po roce 1945
200	Slepý důl	Odolov	Odolov	Šachta	Po roce 1945
201	Václav 1	Odolov	Odolov	Štola	20. století do roku 1945
214	Albertína 1	Petrovice u Strážkovic	Petrovice u Strážkovic	Úpadnice	20. století do roku 1945
215	Albertína 2	Petrovice u Strážkovic	Petrovice u Strážkovic	Úpadnice	20. století do roku 1945
216	Strojní jáma č. 1	Petrovice u Strážkovic	Petrovice u Strážkovic	Úpadnice	Do 19. století včetně
217	Trojice 2	Petrovice u Strážkovic	Petrovice u Strážkovic	Úpadnice	Do 19. století včetně
218	Úpadní jáma č. 1	Petrovice u Strážkovic	Petrovice u Strážkovic	Úpadnice	Do 19. století včetně
219	Úpadní jáma č. 2	Petrovice u Strážkovic	Petrovice u Strážkovic	Úpadnice	Do 19. století včetně
220	Úpadní jáma č. 3	Petrovice u Strážkovic	Petrovice u Strážkovic	Úpadnice	Do 19. století včetně
221	Výduch z 66. svážné	Petrovice u Strážkovic	Petrovice u Strážkovic	Úpadnice	Po roce 1945
202	Adam 1	Strážkovice v Podkrkonoší	Strážkovice v Podkrkonoší	Úpadnice	20. století do roku 1945
203	Adam 2	Strážkovice v Podkrkonoší	Strážkovice v Podkrkonoší	Šachta	Do 19. století včetně
204	Adam 3	Strážkovice v Podkrkonoší	Strážkovice v Podkrkonoší	Štola	Do 19. století včetně
205	Adam 4	Strážkovice v Podkrkonoší	Strážkovice v Podkrkonoší	Úpadnice	20. století do roku 1945
206	Adam 5	Strážkovice v Podkrkonoší	Strážkovice v Podkrkonoší	Úpadnice	20. století do roku 1945
207	Batylδα	Strážkovice v Podkrkonoší	Strážkovice v Podkrkonoší	Úpadnice	20. století do roku 1945
208	Ondřej	Strážkovice v Podkrkonoší	Strážkovice v Podkrkonoší	Úpadnice	20. století do roku 1945
209	Stará šachta (Alter Schacht)	Strážkovice v Podkrkonoší	Strážkovice v Podkrkonoší	Úpadnice	20. století do roku 1945
210	Staré práce ve visuté sloji	Strážkovice v Podkrkonoší	Strážkovice v Podkrkonoší	Štola	20. století do roku 1945
211	Strážkovický komín	Strážkovice v Podkrkonoší	Strážkovice v Podkrkonoší	Úpadnice	Po roce 1945
212	Výduch ze 2. výhybky	Strážkovice v Podkrkonoší	Strážkovice v Podkrkonoší	Úpadnice	Po roce 1945
213	Výduch ze 26. svážné	Strážkovice v Podkrkonoší	Strážkovice v Podkrkonoší	Úpadnice	Po roce 1945

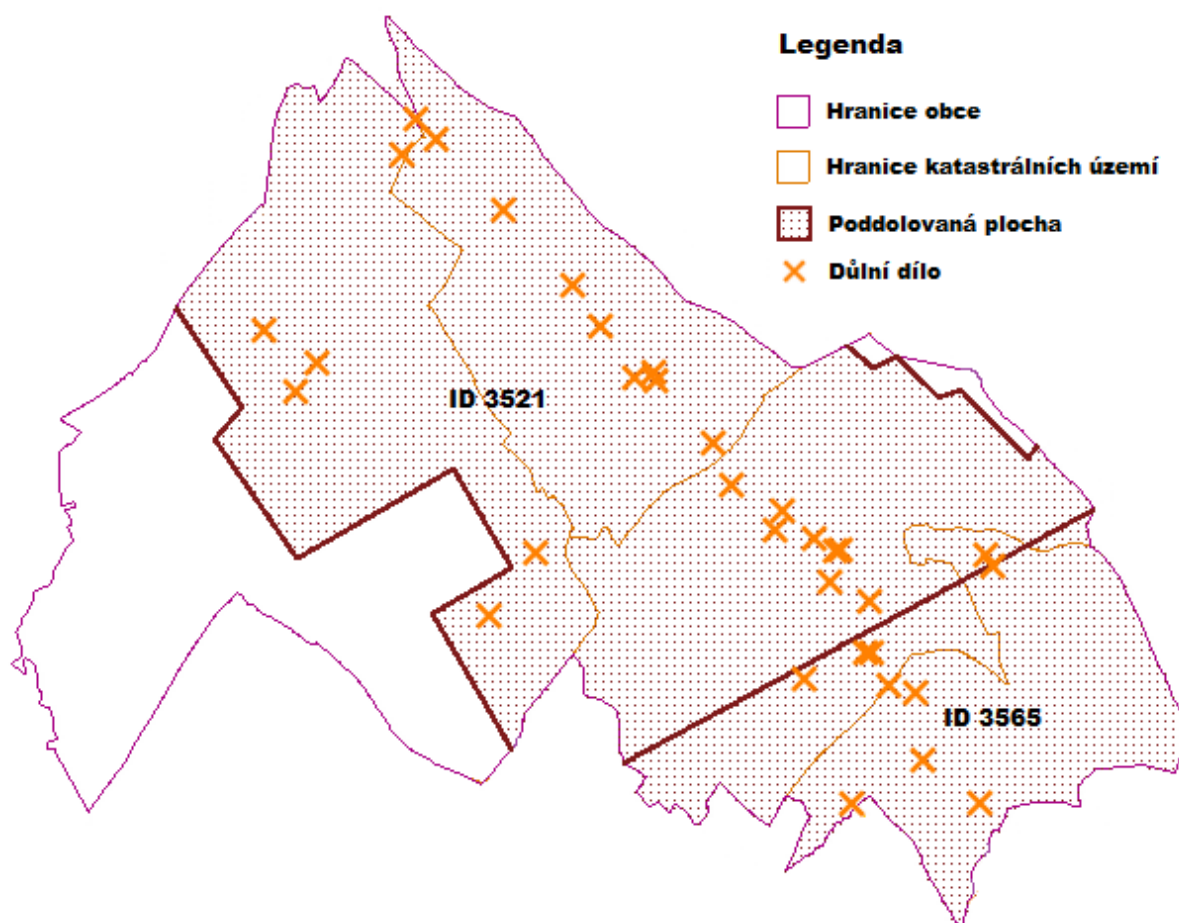
Vysvětlivky: ID = identifikátor

Zdroj: Internetové stránky České geologické služby <http://www.geology.cz/>

Z této tabulky vyplývá, že **důlní díla se nacházejí ve všech k.ú. obce Malé Svatoňovice**. Nejvíce jich je lokalizováno na území k.ú. Strážkovice v Podkrkonoší. Co se týče druhu díla, převažují úpadnice (celkem 20 děl), následované štolami (7 děl) a šachtami (5 děl). U všech důlních děl uvedených v tabulce 2 bylo hlavní surovinou černé uhlí.

Vymezení poddolovaných ploch a rozmístění důlních děl na území obce Malé Svatoňovice a jejich katastrálních územích graficky znázorňuje obrázek 3.

Obrázek 3: Vymezení poddolovaných ploch a rozmístění důlních děl na území obce Malé Svatoňovice a jejich katastrálních územích



Zdroj: Internetové stránky České geologické služby <http://www.geology.cz/>; upraveno

Z vodních toků se na území obce nacházejí čtyři potoky: **Petrovický potok** (ID⁷ vodního toku 10185356, pramení v Petrovicích a teče směrem k průmyslovému areálu „IDA“ a dále do k.ú. Batňovice), **Strážkovický potok** (ID 10167514, pramení poblíž věžnice v Odolově, teče podél zástavby ve Strážkovicích a pokračuje do k.ú. Rтынě v Podkrkonoší), **Lesní potok** (ID 10167519, pramení na úpatí vrcholu Žaltman, do území obce zasahuje v jihozápadní části k.ú. Malé Svatoňovice, kde se také vlévá do Mariánského potoka), **Mariánský potok** (ID 10167528 pramení nad Mariánským

⁷ ID = identifikátor

sadem, dále teče centrem obce a v jihozápadní části k.ú. Malé Svatoňovice území obce opouští a pokračuje dále do k.ú. Batňovice)⁸.

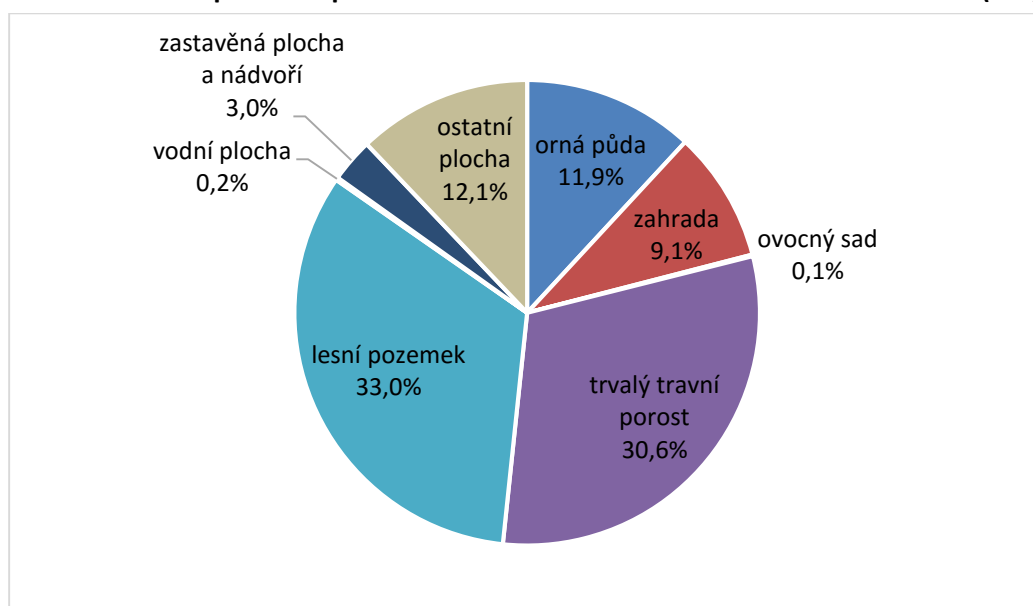
Na území obce se nenachází žádná větší vodní plocha. Významnou je však **studánka**, která se nachází **vedle kostela sv. Panny Marie Sedmiradostné** v centru obce. Dále se nachází studánka v Mariánském sadě.

Z pedologického hlediska jsou **na většině území obce** hlavní půdní skupinou **kambizemě**, pouze v jihovýchodním cípu obce převažují pseudogleje⁹. Z hlediska typů půd většinu území obce pokrývají hnědé půdy kyselé, pouze na severu k.ú. Petrovice u Strážkovic převládají hnědé půdy silně kyselé. Z pohledu zrnitosti převládají na území obce půdy hlinitopísčité.

Z klimatologického hlediska spadá obec do **chladné klimatické oblasti**. Průměrné roční úhrny srážek se pohybují v rozmezí 700 – 800 mm, průměrné roční teploty se pohybují v rozmezí 6 – 8 °C.

U lesních porostů v současné době **dominují monokultury nepůvodních druhů smrku**. Přirozenou vegetací v této oblasti by byly především bikové bučiny, v jihozápadní části obce biková či jedlová doubrava. Nahrazení přirozené vegetace monokulturou smrku má za následek sníženou schopnost retence území či větší náchylnost k poškození živými (např. kůrovec) škůdci i vnějšími činiteli (např. mráz, vítr). Z fauny jsou typické běžné druhy lovné zvěře (srny, zajíci, divoká prasata, atd.).

Graf 1: Struktura druhů pozemků půdního fondu v obci Malé Svatoňovice k 10. 1. 2016 (v %)



Zdroj: Aplikace Českého úřadu zeměměřického a katastrálního „Nahlížení do katastru nemovitostí“ <http://nahliznidokn.cuzk.cz/>

⁸ Zdroj: Centrální evidence vodních toků, dostupné z <http://eagri.cz/public/web/mze/voda/aplikace/cevt.html>

⁹ Kambizem je typ půdy, která se zpravidla nachází ve svažitých a členitých oblastech. Dříve byla nazývána jako hnědá (lesní) půda.

Pro pseudogleje je typický výrazný mramorovaný redoximorfní horizont, který se vyznačuje střídáním hnědého či rezavého základu s vybělenými skvrnami v důsledku redukce železa. (Elektronický taxonomický klasifikační systém půd ČR <http://klasifikace.pedologie.cz/>)

Graf 1 znázorňuje strukturu pozemků na celé ploše území obce Malé Svatoňovice. **Největší zastoupení mají lesní plochy (222,89 ha, 33 % půdního fondu), následované trvalými travními porosty (206,20 ha, 30,6 %).** S odstupem následují druhy pozemků „ostatní plocha“ (81,38 ha, 12,1 %), „orná půda“ (80,13 ha, 11,9 %) a „zahrada“ (61,29 ha, 9,1 %). Druh pozemku „zastavěná plocha a nádvoří“ představuje 3 % (20,50 ha), druh pozemku „vodní plocha“ představuje pouze 0,2 % (1,25 ha) a druh pozemku „ovocný sad“ pouze 0,1 % (0,72 ha).

Struktura druhů pozemků půdního fondu podle jednotlivých k.ú. je zobrazena v tabulce 3, kde jsou absolutní hodnoty uvedené v hektarech, a v grafu 2, kde je znázorněno procentuální zastoupení druhů pozemků v jednotlivých k.ú. obce Malé Svatoňovice.

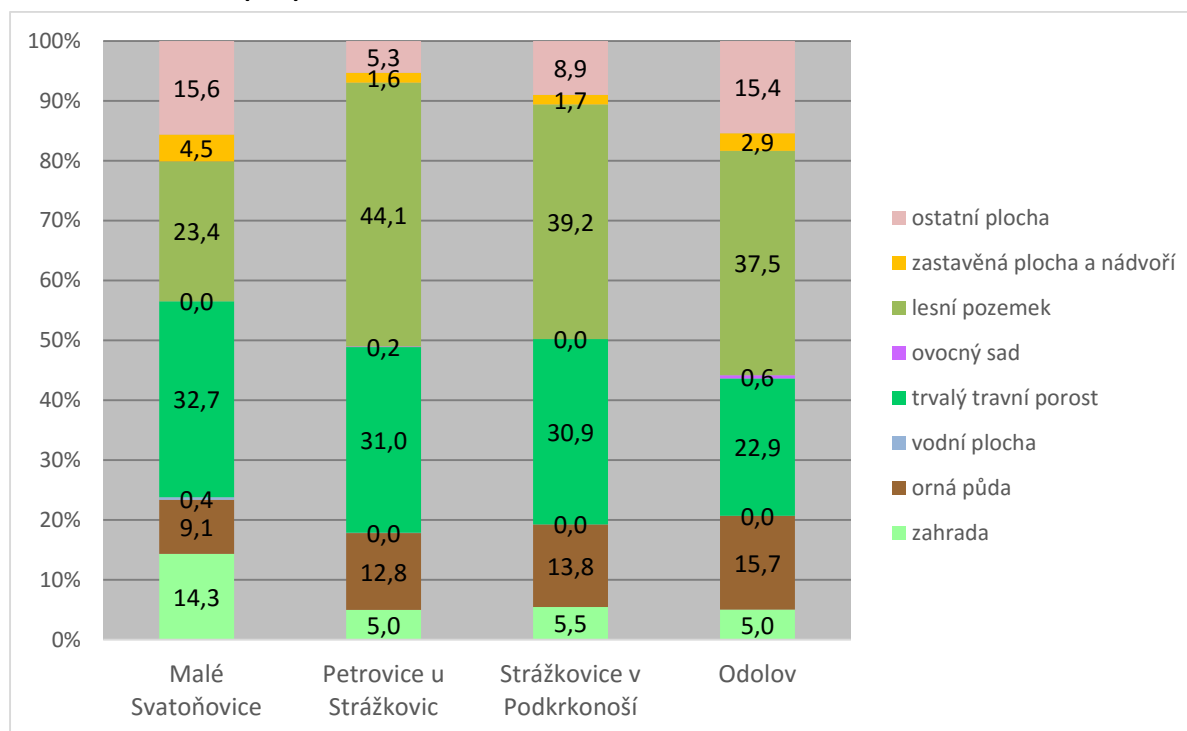
Tabulka 3: Struktura druhů pozemků půdního fondu v obci Malé Svatoňovice podle katastrálních území k 10. 1. 2016 (v ha)

Druh pozemku	Katastrální území				Obec Malé Svatoňovice celkem
	Malé Svatoňovice	Petrovice u Strážkovic	Strážkovice v Podkrkonoší	Odolov	
orná půda	26,00	14,69	24,49	14,95	80,13
zahrada	41,10	5,69	9,71	4,79	61,29
ovocný sad	0,00	0,17	0,00	0,55	0,72
trvalý travní porost	93,97	35,45	54,93	21,85	206,20
lesní pozemek	67,18	50,39	69,63	35,69	222,89
vodní plocha	1,21	0,04	0,00	0,00	1,25
zastavěná plocha a nádvoří	12,93	1,86	2,93	2,78	20,50
ostatní plocha	44,73	6,06	15,89	14,70	81,38
celkem	287,12	114,36	177,57	95,31	674,36

Zdroj: Aplikace Českého úřadu zeměměřického a katastrálního „Nahlížení do katastru nemovitostí“ <http://nahlizeni.dokn.cuzk.cz/>

V důsledku rozdělení území obce Malé Svatoňovice a hodnocení struktury pozemků podle jednotlivých k.ú. lze vidět některé odlišnosti. Ve všech k.ú. mají velmi významné zastoupení lesní pozemky (vyjma k.ú. Malé Svatoňovice je jejich podíl zastoupení největší, nejvíce v k.ú. Petrovice u Strážkovic, kde představují 44,1 % půdního fondu). Značné zastoupení mají i trvalé travní porosty, které jsou ve všech k.ú. vyjma k.ú. Malé Svatoňovice (zde zaujímají první místo) na druhém místě podle podílu zastoupení. Orná půda je nejvíce zastoupena v k.ú. Odolov (15,7 % půdního fondu), nejméně v k.ú. Malé Svatoňovice (9,1 %). Podíl zahrad je největší v k.ú. Malé Svatoňovice (14,3 %), u zbývajících k.ú. se pohybuje okolo 5 %. Zastavěných ploch je nejvíce v k.ú. Malé Svatoňovice (4,5 %), ostatní ploch je nejvíce v k.ú. Malé Svatoňovice a k.ú. Odolov (okolo 15,5 %).

Graf 2: Struktura druhů pozemků půdního fondu v obci Malé Svatoňovice podle katastrálních území k 10. 1. 2016 (v %)



Zdroj: Aplikace Českého úřadu zeměměřického a katastrálního „Nahlížení do katastru nemovitostí“ <http://nahlizenedokn.cuzk.cz/>

2.1.1.4 Základní historie obce a její vliv na současnost

Podle pověsti byla v této oblasti v roce 1009 vybudovaná „rytířská tvrz“ manem Bartolomějem Svatoněm, která byla obehnaná valy a vodními příkopy. Poddaní kolem tvrze začali stavět domy a vesnice dostala název Svatoňovice podle svého zakladatele. První písemná zmínka o Svatoňovicích pochází z roku 1357, kdy byly připomínány jako majetek Alberta ze Svatoňovic. Od roku 1590 se postupně rozrůstala těžba černého uhlí (v oblasti současných Velkých Svatoňovic), která představovala pro místní obyvatele hlavní zdroj příjmů. Od druhé poloviny 18. století se ve větším množství začíná pěstovat len a dochází tak k rozvoji plátenictví.

Na přelomu 18. a 19. století dochází k ustávení těžby černého uhlí v oblasti současných Velkých Svatoňovic. V roce 1826 došlo k rozdělení Svatoňovic na Velké a Malé Svatoňovice, přičemž v roce 1850 došlo znovu ke sloučení. Od roku 1880 je rozdělení vsi trvalé. Důvodem rozdělení obce byl zrod nové osady přibližně 2 km od centra tehdejší obce Svatoňovice, přičemž tato dvě území oddělovaly lány polí.

Vlivem rozvíjející se těžby černého uhlí v oblasti této osady docházelo k jejímu postupnému růstu a postupně se stala centrem důlního podnikání. Postupně zde docházelo k výstavbě hornických domů, aby měli horníci kde bydlet, dále byl zřízen horní úřad (Bergamt) a další provozní budovy. Díky existenci těžby černého uhlí zde došlo k vybudování železniční tratě, budovány byly i silnice, dále poštovní úřad, koksovna či přádelna. Tyto skutečnosti významně ovlivnily budoucí rozvoj obce, docházelo k nárůstu počtu obyvatel, fungovaly zde lázně, ordinoval zde doktor, došlo k založení školy či kulturních zařízení. V první polovině 20. století spravovala doly Svatoňovická báňská společnost.

V období světových válek tomu tak nebylo a situace se zhoršila. Ke zlepšení situace došlo po roce 1946, kdy se místní doly staly součástí Východočeských uhelných dolů. V roce 1949 zde bylo založeno hornické učiliště. Těžba černého uhlí v Malých Svatoňovicích pokračovala až do roku 1990, kdy byla ukončena z důvodu neefektivity. Na tomto faktu se podepsal revoluční rok 1989, kdy došlo k přechodu z centrálně plánovaného hospodářství na tržní¹⁰.

2.1.2 Obyvatelstvo

2.1.2.1 Demografická situace

Vývoj počtu obyvatel

Pomocí této charakteristiky lze sledovat, zdali je obec zisková či ztrátová z hlediska počtu obyvatel. Počet obyvatel byl sledován i za jednotlivé místní části obce mezi lety 1869-2015, převážně v intervalech dvaceti let. V letech nejnovějších jsou intervaly kratší (tabulka 4). Tabulka obsahuje i řetězové indexy vývoje počtu obyvatel¹¹.

Tabulka 4: Vývoj počtu obyvatel v obci Malé Svatoňovice a v jejích jednotlivých místních částech v období 1869-2015

Název místní části	Rok	1869	1890	1910	1930	1950	1970	1991	2001	2011	2015
Malé Svatoňovice		462	922	1 001	1 073	989	1 474	1 303	1 296	1 329	1 301
Odolov		260	229	221	177	112	82	39	42	34	45
Petrovice		241	205	184	155	115	80	58	77	78	76
Strážkovice		383	369	332	324	230	151	102	111	103	102
Obec celkem		1 346	1 725	1 738	1 729	1 446	1 787	1 502	1 526	1 544	1 524
Řetězové indexy vývoje počtu obyvatel (v %)											
Název místní části	Období	1890 / 1869	1910 / 1890	1930 / 1910	1950 / 1930	1970 / 1950	1991 / 1970	2001 / 1991	2011 / 2001	2015 / 2011	2015 / 1869
Malé Svatoňovice		199,57	108,57	107,19	92,17	149,04	88,40	99,46	102,55	97,89	281,60
Odolov		88,08	96,51	80,09	63,28	73,21	47,56	107,69	80,95	132,35	17,31
Petrovice		85,06	89,76	84,24	74,19	69,57	72,50	132,76	101,30	97,44	31,54
Strážkovice		96,34	89,97	97,59	70,99	65,65	67,55	108,82	92,79	99,03	26,63
Obec celkem		128,16	100,75	99,48	83,63	123,58	84,05	101,60	101,18	98,70	113,22

Poznámka: Hodnoty počtu obyvatel byly ve všech sledovaných letech vztahovány k současným administrativním hranicím obce.

Zdroje: Historický lexikon obcí České republiky 1869-2005

Internetové stránky Českého statistického úřadu www.czso.cz

Městská a obecní statistika <http://vdb.czso.cz/mos/>

Údaje z obecního úřadu v Malých Svatoňovicích

¹⁰ Zdroj: Internetové stránky obce Malé Svatoňovice <http://www.malesvatonovice.cz/>

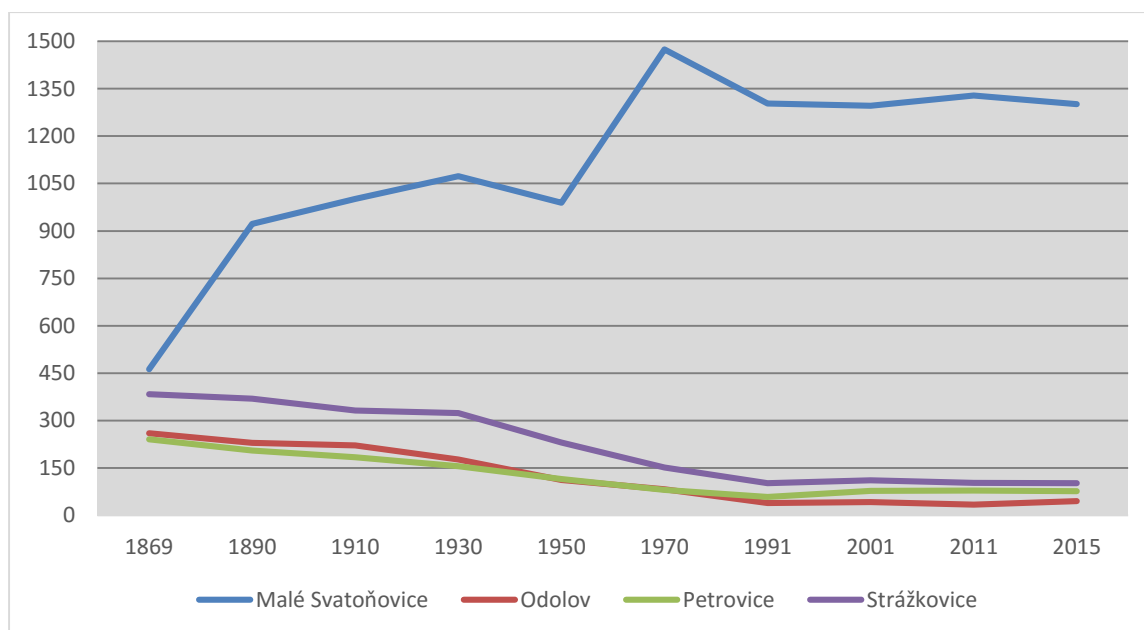
¹¹ Řetězový index vývoje počtu obyvatel je podíl počtu obyvatel v mladším časovém horizontu ku počtu obyvatel ve starším časovém horizontu vynásobený stem.

Z tabulky 4 vyplývá, že obec Malé Svatoňovice byla z hlediska počtu obyvatel nejvíce zisková mezi lety 1869 a 1890 (nárůst o 28 %) a mezi lety 1950 až 1970 (nárůst téměř o 24 %). V prvním případě to bylo způsobeno rozvíjející se těžbou černého uhlí, díky čemuž docházelo k výstavbě nových domů a lidé se sem stěhovali za prací. V druhém případě je to způsobeno znovuoživením těžby černého uhlí v poválečném období (viz kap. 2.1.1.4 Základní historie obce a její vliv na současnost).

Naopak k největšímu poklesu počtu obyvatel došlo mezi lety 1930 a 1950 (pokles téměř o 17 %) a mezi lety 1970 a 1991 (pokles o 16 %). V prvním případě se projevil vliv druhé světové války a následný odsun německého obyvatelstva, přičemž doosídlování po Němcích nebylo již tak intenzivní. V druhém případě se na úbytku podepsal postupný pokles těžby černého uhlí a její ukončení v roce 1990, což znamenalo pro hodně lidí ztrátu zaměstnání a v důsledku toho obec opustili. V posledním sledovaném období 2011 až 2015 celkový počet obyvatel nepatrně poklesl (o 1,3 %).

Graf 3 znázorňuje křivku vývoje počtu obyvatel podle jednotlivých místních částí v obci Malé Svatoňovice. Z tohoto grafu vyplývá, že místní části obce Malé Svatoňovice se mezi sebou liší.

Graf 3: Křivka vývoje počtu obyvatel v obci Malé Svatoňovice a v jejích jednotlivých místních částech v období 1869-2015



Zdroje: Historický lexikon obcí České republiky 1869-2005

Internetové stránky Českého statistického úřadu www.czso.cz

Městská a obecní statistika <http://vdb.czso.cz/mos/>

Údaje z matričního úřadu v Malých Svatoňovicích

V případě místní části Malé Svatoňovice dochází k nárůstu počtu obyvatel až do roku 1930, mezi lety 1930-1950 dochází k drobnému poklesu, následně však počet obyvatel až do roku 1970 rapidně stoupá a od tohoto roku až do roku 1990 dochází opět k poklesu počtu obyvatel. Příčiny tohoto vývoje korespondují s popisem vývoje za celou obec jako celek (o odstavci výše). Mezi lety 1990 až 2015 se počet obyvatel mění pouze nepatrně, lehce klesne, lehce vzroste, atd.

V případě ostatních místních částí je trend vývoje takový, že tyto části jsou ztrátové z hlediska počtu obyvatel od roku 1870 až do roku 1990. Největší pokles zaznamenávají v období 1930 až 1991. Mezi lety 1991 a 2001 počet obyvatel v těchto částech vzrostl, nejvýrazněji v Petrovicích, kde došlo ke zvýšení počtu téměř o třetinu původního stavu. Mezi lety 2001 a 2015 se počet obyvatel mění pouze nepatrně.

Přirozený přírůstek a migrace obyvatel

Přirozený přírůstek obyvatel představuje rozdíl mezi počtem živě narozených dětí a počtem zemřelých obyvatel v daném období a území¹². Pokud je kladný, více lidí se narodilo, než zemřelo. Pokud je záporný, více lidí zemřelo, než se narodilo. Migrace představuje nevratný pohyb z jednoho místa do druhého. V našem případě to je přistěhování do obce Malé Svatoňovice z nějaké jiné lokality nebo naopak vystěhování z obce Malé Svatoňovice do jiné lokality. Saldo migrace je rozdíl mezi přistěhovanými a vystěhovanými obyvateli. Pokud je kladné, je obec zisková z hlediska migrace, pokud je záporné, je ztrátová. Přirozený přírůstek i migrace obyvatel byla sledována v rozmezí let 2005 až 2015 (tabulka 5).

Tabulka 5: Přirozený přírůstek, migrace a celkový přírůstek obyvatel v obci Malé Svatoňovice v letech 2005 až 2015

Rok	Živě narození	Zemřelí	Přirozený přírůstek	Přistěhovalí	Vystěhovalí	Saldo migrace	Celkový přírůstek
2005	17	11	6	21	33	-12	-6
2006	13	29	-16	31	48	-17	-33
2007	10	15	-5	27	33	-6	-11
2008	18	11	7	39	27	12	19
2009	18	14	4	43	45	-2	2
2010	13	23	-10	50	52	-2	-12
2011	17	22	-5	40	38	2	-3
2012	12	16	-4	37	34	3	-1
2013	25	14	11	33	37	-4	7
2014	13	14	-1	29	32	-3	-4
2015	13	9	4	37	43	-6	-2
celkem	169	178	-9	387	422	-35	-44

Zdroj: Internetové stránky Českého statistického úřadu <https://www.czso.cz/>

Z tabulky 5 vyplývá, že za sledované období má obec Malé Svatoňovice záporný přirozený přírůstek i záporné saldo migrace. Celkem se mezi lety 2005 a 2015 snížil počet obyvatel o 44, obec je tak ve sledovaném období populačně ztrátová. Důvodů, proč se lidé z obce stěhují jinam, může být hned několik – stěhování za prací, stěhování do města z důvodu větší vybavenosti, stěhování za příbuznými, kteří bydlí jinde, stěhování za přítelkyní, stěhování do domova důchodců, apod.

¹² Zdroj: Internetové stránky Českého statistického úřadu www.czso.cz

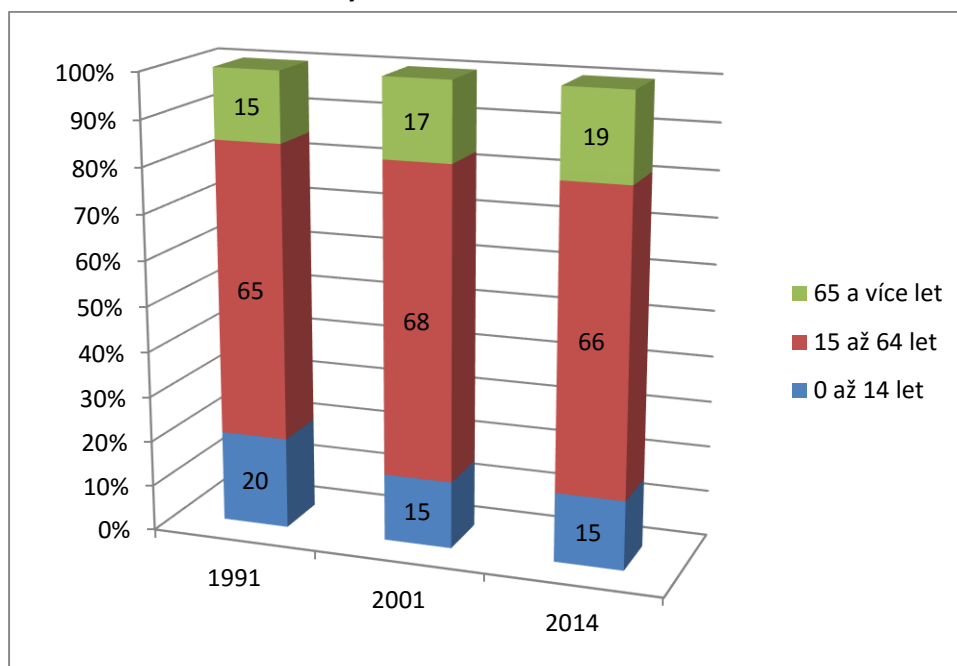
Věková struktura obyvatelstva a její předpokládaný vývoj

Věková struktura obyvatelstva vyjadřuje, jak jsou zastoupené určité věkové kategorie obyvatel v rámci nějaké pozorované jednotky, v tomto případě v obci Malé Svatoňovice. Pro hodnocení byly použity následující věkové kategorie:

- 1) 0-14 let – předproduktivní věk
- 2) 15-64 let – produktivní věk
- 3) 65 a více let – poproduktivní věk

Struktura obyvatelstva byla sledována v letech 1991, 2001 a 2014 (graf 4).

Graf 4: Věková struktura obyvatelstva v obci Malé Svatoňovice v období 1991-2014



Zdroje: Sčítání lidu, domů a bytů 1991: Vybrané údaje za základní sídelní jednotky okres Trutnov. FSÚ 1992
Sčítání lidu, domů a bytů 2001, <http://www.czso.cz/sldb/sldb2001.nsf/index>
Městská a obecní statistika, <http://vdb.czso.cz/xml/mos.html>

Z grafu 4 vyplývá, že mezi lety 1991 a 2001 došlo k výraznému poklesu předproduktivní složky obyvatel. Tento pokles byl v důsledku vzrůstu produktivní a poproduktivní složky mezi těmito roky. Mezi lety 2001 a 2014 zůstává podíl jednotlivých věkových kategorií přibližně konstantní, pouze dochází nepatrně k nárůstu poproduktivní složky na úkor složky produktivní. Zhodnotit vývoj věkové struktury lze i pomocí indexu stáří¹³. V roce 1991 byl tento index v obci Malé Svatoňovice 76,8 %, což bylo pozitivní. Postupem času však dochází k nárůstu tohoto indexu, v roce 2001 byl tento index 117 % a v roce 2013 již 122,3 %. Z toho vyplývá, že v obci přibývá lidí v důchodovém věku. Tento trend je však v této části světa v dnešní době běžný. Do budoucna lze očekávat, že uvedený trend bude pokračovat a lidí v důchodovém věku bude přibývat.

¹³ Index stáří je vypočítán jako podíl počtu obyvatel ve věku 65 a více let ku počtu obyvatel ve věku 0-14 let vynásobený stem. Pokud je tento index větší než 100, převažuje v dané obci poproduktivní složka populace. Pokud je menší než 100, převažuje v dané obci naopak předproduktivní populace.

Vzdělanost obyvatelstva

Vzdělanost obyvatelstva v obci Malé Svatoňovice shrnuje tabulka 6.

Tabulka 6: Vzđělanost obyvatelstva a index vzdělanosti v obci Malé Svatoňovice v období 1991-2011

Stupeň dokončeného vzdělání	Rok		
	1991	2001	2011
Obyvatelstvo 15 let a starší	1 200	1 302	1 450
Bez vzdělání	0	0	1
Základní vzdělání	406	312	325
Středoškolské včetně vyučení (bez maturity)	473	546	546
Úplné střední s maturitou	249	303	374
Vyšší odborné a nástavbové	4	48	56
Vysokoškolské	59	89	123
Bez udání vzdělání	9	4	25
Index vzdělanosti	35,83	47,47	55,10

Zdroje: Sčítání lidu, domů a bytů 1991: Vybrané údaje za základní sídelní jednotky okres Trutnov. FSÚ 1992
 Sčítání lidu, domů a bytů 2001, <http://www.czso.cz/sldb/sldb2001.nsf/index>
 Sčítání lidu, domů a bytů 2011, <http://www.czso.cz/sldb2011/redakce.nsf/i/home>

Z této tabulky vyplývá, že mezi lety 1991 a 2001 došlo k poklesu počtu osob, které mají pouze základní vzdělání či nemají vzdělání žádné. Mezi sledovanými lety dochází k vzrůstu počtu obyvatel se středoškolským vzděláním i se vzděláním vysokoškolským, což je pozitivní trend. Vzđělanost obyvatelstva lze hodnotit i pomocí tzv. indexu vzdělanosti¹⁴. Hodnota indexu ve sledovaném období narůstá, což je pozitivní.

2.1.2.2 Sociální situace

Výskyt národnostních menšin na území obce Malé Svatoňovice je podle dat ze Sčítání lidu, domů a bytů v roce 2011 zanedbatelný. V tomto sčítání se z pohledu národnostních menšin nejvíce obyvatel přihlásilo ke slovenské národnosti (20), následované německou a polskou (7), moravskou (5), ukrajinskou (4) a romskou (3). Téměř třetina obyvatel obce však národnost neuvodla. Realita může být poněkud odlišná, např. obyvatel romské národnosti žije v obci více než jen tři.

Soužití obyvatel s národnostními menšinami, především Romy, je v obci zatím bezkonfliktní. Přistěhování dalších obyvatel této národnostní menšiny vyvolává u místních občanů znepokojení a obavy, zda soužití bude nadále bezkonfliktní.

¹⁴ Index vzdělanosti je ukazatel, který je konstruován jako podíl obyvatel se středoškolským a vysokoškolským vzděláním na dospělé populaci vynásobený stem. Při jeho konstrukci je vysokoškolskému stupni dáována vyšší váha ve srovnání se středoškolskou úrovní, konkrétně v této práci je přidělena váha třináásobná. Do středoškolského vzdělání byly zařazeny kategorie úplné střední vzdělání zakončené maturitní zkouškou, nástavbové studium zakončené maturitní zkouškou a vyšší odborné vzdělání.

Sociálně patologické jevy

Za sociálně patologické jevy jsou označovány takové jevy, které jsou považovány za nežádoucí, jelikož porušují sociální, morální či právní normy společnosti. Jmenovat lze např. kriminalitu, vandalismus, alkoholismus, toxikomanie, domácí násilí, atd. Tyto jevy jsou však obtížně měřitelné. Přesto lze konstatovat, že k těmto jevům v obci občas dochází. Ať už se jedná o kriminalitu (např. krádeže nafty a benzínu, krádeže v obchodě, apod.), vandalismus (poškození laviček v parku, vybavenost dětských hřišť), alkoholismus (vysedávání a popíjení alkoholu některých občanů od rána do večera před obchodem „U Machů“), toxikomanii (především lehčích drog typu marihuany).

Za největší problém v rámci sociálně patologických jevů představitelé obce spatřují v alkoholismu. Jedná se o lidi bez domova a některé nezaměstnané, kteří popíjejí na veřejnosti od rána do večera, jsou neupravení, špinaví a mnohdy i zapáchající. Tento problém morálně narušuje klid a pořádek v obci. U dětského hřiště „U Machů“ byla umístěna cedule s upozorněním na zákaz pití alkoholu v těchto místech. Lze jen doufat, že díky tomuto opatření dojde ke zlepšení situace. Ostatní sociálně patologické jevy a jejich výskyt v obci považují představitelé obce za méně výrazné.

Sociálně slabé a sociálně znevýhodněné skupiny obyvatel

Za sociálně slabé obyvatele lze považovat např. ty osoby, které nedisponují dostatečným příjmem peněz, což může vést k půjčkám, postupnému zadlužování a následně k exekuci. Za sociálně znevýhodněné skupiny obyvatel lze uvést např. osoby s tělesným či duševním postižením, matky s dětmi bez přístřeší, apod. Výskyt sociálně slabých či sociálně znevýhodněných obyvatel je velmi obtížně měřitelný. Zjistit lze ale např. to, která fyzická či právnická osoba v obci je v platební neschopnosti neboli v insolvenční¹⁵. K 14. 1. 2016 bylo na území obce v insolvenčním rejstříku evidováno celkem 43 subjektů.

Na základě informací z obecního úřadu v Malých Svatoňovicích, ze 14. 1. 2015, lze odhadem za sociálně slabé považovat přibližně 100 obyvatel (tj. přibližně 6 – 7 % obyvatel obce). Sociálně znevýhodněných osob z důvodu různých druhů postižení či onemocnění není v obci odhadem více než deset.

2.1.2.3 Život v obci

Sociálním životem v obci je myšlena existence a činnost různých zájmových sdružení občanů na území obce. Díky různým zájmovým spolkům se mohou v obci utvářet jak vzájemné vztahy mezi občany, tak vztahy občanů vůči obci, díky čemuž vzniká určitý pocit sounáležitosti s danou komunitou. Spolkovou činností je pozitivně ovlivněn rozvoj obce a aktivita daných spolků a obyvatel může v obci napomoci k naplňování rozvojových plánů.

¹⁵ Blíže viz Internetové stránky Insolvenčního rejstříku <http://insolvenčni-rejstrik.cz/>

Tabulka 7: Registrované i neregistrované zájmové spolky a sdružení mající sídlo v obci Malé Svatoňovice

Název spolku	Druh činnosti	Sídlo	Rok vzniku	IČ	Webové stránky
Divadelní spolek Karel Čapek, Malé Svatoňovice	kulturní činnost	542 34, Malé Svatoňovice, Trutnov	1991	2435713	http://www.amaterskedivadlo.cz/main.php?data=geo&id=4835
Dopravní zdravotní služba Asociace samaritánů ČR Trutnov Malé Svatoňovice	zdravotnická a pečovatelská činnost	Strážkovice 70, 542 34 Malé Svatoňovice	1994	70923272	http://www.bzs.cz/
Junák - svaz skautů a skautek ČR, středisko ARAUKARIT Malé Svatoňovice	výchovné a volnočasové aktivity	nedefinováno konkrétně	1994	60153555	http://junak.upice.cz/
KČT Malé Svatoňovice	zájmová činnost a volnočasové aktivity	17. listopadu 205, 542 34 Malé Svatoňovice	2000	70877921	nemají http://www.kct.cz/cms/odbor-y-kct?oblast=108
Klub důchodců Malé Svatoňovice	zájmová činnost a volnočasové aktivity	nedefinováno konkrétně	1966	---	nemají
Klub žen Malé Svatoňovice	zájmová činnost a volnočasové aktivity	nedefinováno konkrétně	50. léta 20. století	---	nemají
Rodinné centrum Žaltmánek z Jestřebích hor, o.s.	aktivity pro děti	Nádražní 249, 542 34 Malé Svatoňovice	2009	22823956	http://www.zaltmanek.cz/
Sbor dobrovolných hasičů Malé Svatoňovice	protipožární ochrana	J. Masaryka 239, 542 34 Malé Svatoňovice	2014	65715756	http://sdhstudanka.webnode.cz/
Sbor dobrovolných hasičů Odolov	protipožární ochrana	nedefinováno konkrétně	1995	65197453	nemají
Sbor dobrovolných hasičů Petrovice	protipožární ochrana	nedefinováno konkrétně	1995	65197437	nemají
Sbor dobrovolných hasičů Strážkovice	protipožární ochrana	nedefinováno konkrétně	1995	65197488	nemají
Společnost bratří Čapků Malé Svatoňovice	kulturní činnost	Nádražní 105, 542 34 Malé Svatoňovice	2002	75013983	http://www.bratricapkove.cz/index.asp
SUZUKI-TEAM Radeč	sportovní činnost	Na Vyhliđku 58, 542 34 Malé Svatoňovice	2000	70157570	nemají
TJ Sokol Malé Svatoňovice, o.s.	volnočasové a sportovní aktivity	Nádražní 105, 542 34 Malé Svatoňovice	1990	64201040	http://www.tjsokol-malesvatonovice.webzdarma.cz/
Trutnovský literární klub, o.s.	kulturní činnost	Schejbalova 299, 542 34 Malé Svatoňovice	2005	27000621	http://www.trutlik.cz/
Základní organizace Českého zahrádkářského svazu Malé Svatoňovice	zájmová a volnočasová činnost (zahrádkářství)	Na Vyhliđku 2, 542 34 Malé Svatoňovice	1997	71176951	nemají http://www.zahradkari.cz/
Klub vojenské historie Odolov o.s.	zájmová činnost a volnočasové aktivity (vojenství)	Na Veselce 1014, 542 32 Úpice	2000	70889759	http://www.t-s26.cz/
FbC Malé Svatoňovice	sportovní činnost	Slunečná 337, 541 01 Trutnov - Dolní Předměstí	2006	27034453	http://florbal-ms.wz.cz/

Poznámky: poslední dva jmenované spolky nemají uvedeno sídlo na území obce Malé Svatoňovice. Uvedeny jsou proto, že jejich činnost se odehrává především na území obce. Pokud je u některých spolků uvedeno, že nemají webové stránky a je poté uveden odkaz, jedná se o internetové stránky ústředí dané organizace.

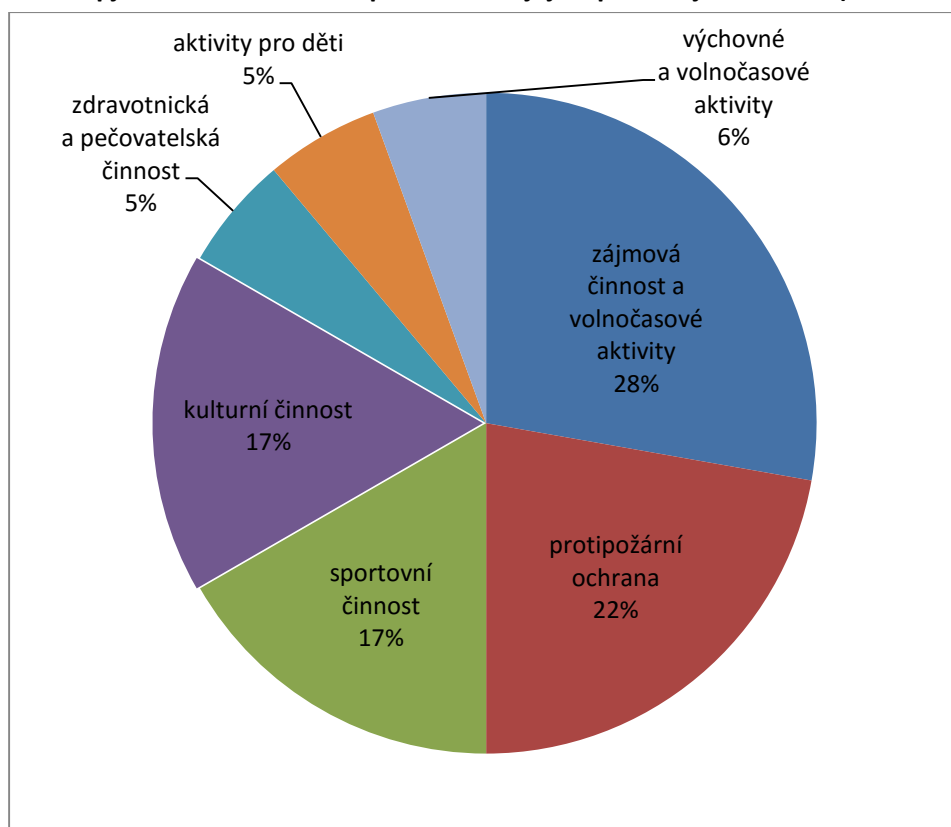
Zdroje: Administrativní registr ekonomických subjektů (ARES) http://www.info.mfcr.cz/ares/ares_es.html.cz
 Internetové stránky obce Malé Svatoňovice <http://www.malesvatonovice.cz/>
 Internetové stránky jednotlivých zájmových spolků

Na území obce Malé Svatoňovice existuje značné množství zájmových spolků s různorodou tematikou své činnosti. Přehled a informace o všech registrovaných i neregistrovaných zájmových spolcích a sdruženích, které mají sídlo v některé místní části obce Malé Svatoňovice či mají svoji činnost úzce spjatou s územím obce, shrnuje tabulka 7.

Nejvíce zájmových spolků má své sídlo a vyvíjí svoji činnost v místní části Malé Svatoňovice. Ve všech místních částech obce funguje spolek Sbor dobrovolných hasičů (SDH).

Co se týče rozdělení zájmových spolků podle druhu jejich převažující činnosti, jejich procentuální zastoupení podle převažující činnosti dokumentuje graf 5. Nejvíce spolků se angažuje a nabízí **zájmovou činnost a volnočasové aktivity** (např. Klub českých turistů (KČT) Malé Svatoňovice, Klub důchodců Malé Svatoňovice, Klub vojenské historie Odolov o.s., atd.). Následuje **protipožární ochrana** (viz výše), **sportovní a kulturní činnost** (např. Společnost bratří Čapků Malé Svatoňovice, TJ Sokol Malé Svatoňovice, o.s., atd.). Některé spolky by bylo možné podle druhu jejich činnosti zařadit i do jiné kategorie. Aby však nedocházelo k duplicitě dat, je každý spolek zařazen pouze pod jednu činnost.

Graf 5: Procentuální rozdělení zájmových spolků se sídlem na území obce Malé Svatoňovice a s činností úzce spjatou s územím obce podle druhu jejich převažující činnosti (leden 2016)



Zdroje: ARES http://www.info.mfcr.cz/ares/ares_es.html.cz
Internetové stránky obce Malé Svatoňovice <http://www.malesvatonovice.cz/>
Internetové stránky jednotlivých zájmových spolků

V obci Malé Svatoňovice je registrována také jedna církevní organizace, konkrétně **Římskokatolická duchovní správa Malé Svatoňovice**.

Akce a události pořádané v obci

V obci je každoročně pořádána řada akcí a událostí.

Jmenovat lze **turistické pochody** – „Krvavej Čepelka – krajem bratří Čapků“ (pořádán první sobotu v červnu, součástí je i dětské trasa spojená s aktivitami pro děti), „Za zmrzlým Čepelkou“ (pořádán první sobotu v únoru) či Hvězdicový výstup na Žaltman (pořádán první sobotu v říjnu).

Dále se jedná o **výstavy** – výstava „Velikonoce u Studánky“ a výstava „Vánoce u Studánky“, které jsou pořádány v období těchto svátků.

V obci se koná akce „**Studánecký masopust**“. Přesné datum konání akce se odvíjí od data Velikonočních svátků¹⁶. V roce 2015 se akce konala 14. února. Akce začíná maškarním průvodem od Obecního úřadu na náměstí, kde následně probíhá srážení a ožívování kobyly, veselice, zabijačkové dobroty, atd.

30. dubna je v obci pořádána akce „**Pálení čarodějnic**“, které předchází stavění májky na náměstí.

Na konci května je v obci pořádán **literární festival** s názvem „**Studánecká ČAPKIANA**“, který je zaměřen na četbu a interpretaci díla sourozenců Čapkových. Festival je doprovázen bohatým doprovodným programem, např. pohádkovou říší pro děti, divadelní soutěžní přehlídkou základních a středních škol, promítáním filmů, atd.

V srpnu se koná akce „**Den obce Malé Svatoňovice**“, která je spojena i s poutí v souvislosti s oslavou Nanebevzetí Panny Marie. Jednou za tři roky se ve stejný den koná Diecézní pouť. Obec Malé Svatoňovice je jedním ze tří mariánských poutních míst v Královéhradeckém kraji.

V říjnu se v obci koná akce „**Bluegrassová dílna**“, na které se mohou začínající i pokročilí muzikanti naučit hrát na různorodé hudební nástroje.

Z dalších akcí lze jmenovat **akce pro děti a mládež** (např. Drakiáda, Čertovský rej a rozsvěcení vánočního stromku na náměstí, atd.), sportovní akce (např. Memoriál Ivany Valnohové v hasičském sportu, Bifidus aktiv cup v sálové kopané, atd.), **plesy** (ples Základní školy Malé Svatoňovice, dále ples fotbalistů, který se ovšem v roce 2014 již nekonal), **divadelní představení** (v roce 2014 proběhlo např. představení Tři sestry), **koncerty** (v roce 2014 se uskutečnil např. varhanní koncert), atd.¹⁷

V minulosti v obci proběhly významné akce s kontinentálním a celosvětovým zastoupením, konkrétně v roce 1998 se zde uskutečnilo Mistrovství světa v běhu do vrchu, v roce 2006 pak Mistrovství Evropy v běhu do vrchu.

Možnosti trávení volného času

Možností, jak trávit volný čas, je celá řada. Obec Malé Svatoňovice disponuje **atraktivním přírodním prostředím**, jak na území obce, tak v jejím blízkém okolí, které může být cílem řady pěších turistů či cyklistů (např. rozhledna na Žaltmaně, rozhledna nad Slavětínem, apod.). Ze zajímavostí v rámci přírodního prostředí lze jmenovat např. unikátní geologické souvrství.

¹⁶ Blíže viz <http://cs.wikipedia.org/wiki/Masopust#Charakteristika>

¹⁷ Zdroj: internetové stránky obce Malé Svatoňovice <http://www.malesvatonovice.cz/>, Informační portál Svazku obcí Jestřebí hory <http://www.jestrebihory.net/>, neoficiální internetové stránky obce Malé Svatoňovice <http://malesvatonovice.webnode.cz/>, internetové stránky zájmových spolků

Na území obce lze obdivovat **řadu kulturních zajímavostí**. Jmenovat lze náměstí Karla Čapka, kde se nachází **kostel sv. Panny Marie Sedmiradostné**, sousoší bratří Čapků, studánka s barokní kaplí či muzeum bratří Čapků. Blíže je o kulturní vybavenosti obce pojednáno v kap. 2.1.5.5 Kultura. Volný čas lze trávit i **navštěvováním akcí a událostí s různorodou tematikou** (viz tato kapitola a „Akce a události pořádané v obci“), pro milovníky četby je v pondělí a středeční odpoledne k dispozici **místní knihovna**.

Další možností, jak trávit volný čas, je **sport**. Obec Malé Svatoňovice nabízí řadu aktivit souvisejících se sportem. Buď aktivně, či pasivně jako obecní sportovní klub. Jmenovat lze různé kolektivní sporty (fotbal, florbal, badminton, tenis, volejbal, apod.), dále např. fitness, horolezectví na stěně ve sportovní hale místní soukromé školy, atd. Blíže je o sportovní vybavenosti obce pojednáno v kapitole 2.1.5.6 Sport a tělovýchova.

Volný čas lze trávit i v **místní restauraci, hostincích, kavárně či návštěvou cukrárny**. Lidé si zde můžou popovídat, sdělit své zážitky, apod. Náplní volného času může být i **pobyt s dětmi na dětských hřištích či v herně** místního rodinného centra Žaltmánek.

V letním období může být náplní volného času **koupání** v nádrži v areálu koupaliště. Areál nabízí vyjma koupání i další různorodé volnočasové aktivity, např. možnost zahrát si nohejbal, stolní tenis, pétanque, apod. V zimním období jsou na hřebenu Jestřebích hor k dispozici **běžkařské trasy**, v případě nízkých teplot i **bruslení** na vytvořeném kluzišti v areálu soukromé školy. Volný čas lze trávit i **nakupováním v místních obchodech** či **procházkou po obci, v parku**, apod.

Informovanost občanů a její kvalita

Aktuální informace jsou v dnešní době velmi významné. Bez informací se obejde jen málokdo. Poskytovat informace z Obecního úřadu občanům lze několika způsoby.

První možností je místní rozhlas. **Informování prostřednictvím bezdrátového rozhlasu je v obci k dispozici**. Bezdrátový rozhlas byl v obci vybudován v letech 2013 a 2014.

Druhou možností jsou **výlepové plochy**. Těch se **na území obce** nachází **několik**. Jmenovat lze např. výlepovou plochu u odbočky na vlakové a autobusové nádraží, dále před budovou obecního úřadu, v prostoru mezi trafikou a obchodem „U Machů“, v Petrovicích u autobusové zastávky „Petrovice-jednota“, ve Strážkovicích u autobusové zastávky „Strážkovice-rozcestí“, v Odolově na autobusové zastávce „Odolov-hostinec“, atd.

Další možností je **obecní zpravodaj**. Obecní úřad Malé Svatoňovice vydává **jednou za dva měsíce zpravodaj STUDÁNKA**. Počet výtisků se u každého čísla zpravodaje pohybuje okolo 300. Časopis je distribuován na veřejná místa v centrální části obce, kde si jej můžou obyvatelé vyzvednout. Do dalších místních částí probíhá distribuce formou roznosu někoho v těchto místech bydlicích.

Internet představuje další variantu, jak informovat. **Obec Malé Svatoňovice má své internetové stránky**, na kterých mohou občané a další subjekty zjistit různorodé informace týkající se obce¹⁸.

Informovat lze i prostřednictvím **emailu**. **Občané či subjekty mají možnost** se na internetových stránkách obce **přihlásit k odběru novinek a aktualit prostřednictvím kanálů RSS¹⁹**, které jim pak chodí jako zprávy do emailové schránky.

¹⁸ Blíže viz Internetové stránky obce Malé Svatoňovice <http://www.malesvatonovice.cz/>

Další možností je informování formou **krátkých textových zpráv** prostřednictvím mobilních telefonů. **Tuto službu obec neposkytuje.**

Informovat lze i prostřednictvím **kabelové televize**. Ta **v obci není vybudována**.

2.1.3 Hospodářství

2.1.3.1 Ekonomická situace

Charakter hospodářství a charakteristika klíčových subjektů

Charakter hospodářství se v minulosti odvíjel především v souvislosti s těžbou černého uhlí, kdy nejvýznamnějším průmyslovým odvětvím bylo hornictví. Významný byl i průmysl textilní. Po roce 1991 však dochází ke změně v souvislosti s ukončením těžby černého uhlí, a s přechodem od centrálně plánovaného hospodářství na hospodářství tržní. Oproti minulosti zaznamenává útlum i průmysl textilní. Z průmyslových odvětví se do popředí dostává stavebnictví a průmysl strojírenský. Především ale dochází k rozvoji terciérního sektoru, tj. sektoru služeb (např. obchodní činnost, doprava, atd.).

Následující tabulka 8 shrnuje nejvýznamnější firmy z pohledu počtu zaměstnanců, které mají sídlo na území obce Malé Svatoňovice.

Tabulka 8: Podnikatelské subjekty zaměstnávající 6 a více zaměstnanců a mající sídlo na území obce Malé Svatoňovice (k 15. 1. 2016)

Název firmy	Hlavní předmět činnosti	Adresa	IČ	Počet zaměstnanců	Internetové stránky
NYPRO hutní prodej, a.s.	Velkoobchod s kovy a hutními výrobky	Malé Svatoňovice 291 542 34 Malé Svatoňovice	25262068	136	http://nyprohutni.cz/
Bezpečnostně právní akademie, s.r.o., střední škola	Střední odborné vzdělávání	17. listopadu 177 542 34 Malé Svatoňovice	27121313	25 až 49	http://www.bpa-svatonovice.cz/
EREBOS - podpovrchová výstavba, spol. s r.o.	Hloubení důlních děl, výstavba mostů a tunelů	Nádražní 249 542 34 Malé Svatoňovice	15038246	25 až 49	http://www.erebos.cz/
ZDENĚK BEJR SPEDITION s.r.o.	Silniční nákladní doprava	J. Masaryka 340 542 34 Malé Svatoňovice	64792277	25 až 49	http://spedition-bejr.webnode.cz/
POLYTEX, s.r.o.	Výroba netkaných textilií	Úpická 120 542 34 Malé Svatoňovice	46505601	20 až 24	http://www.polytex.eu/
Trutnovská zeleň, o.p.s.	Sociální podnikání	Nádražní 542 34 Malé Svatoňovice		10 až 19	http://www.trutnovskazele.cz/
AKVA-MONT M. Svatoňovice s.r.o.	Vodoinstalační a topenářské práce	Hornická 72 542 34 Malé Svatoňovice	27466248	6 až 9	nemají
PDW Metal s.r.o.	Výkup a prodej kovového odpadu	Nádražní 353 542 34 Malé Svatoňovice	26212081	6 až 9	http://www.kovosrotsvatonovice.cz/
IDA PRO spol. s r.o.	Výroba betonu	J. Masaryka 339 542 34 Malé Svatoňovice	64792251	6 až 9	http://www.idapro.cz/
Kamil David	Stavební rekonstrukce	Na Vyhliďku 278 542 34 Malé Svatoňovice	44421702	6	http://www.davidkamil.com/

Zdroje: ARES http://www.info.mfcr.cz/ares/ares_es.html.cz

Internetové stránky jednotlivých podnikatelských subjektů

¹⁹ Technologie RSS (Really Simple Syndication, volně přeloženo „skutečně jednoduché shromažďování“) pomáhá uživateli udržet si neustálý přehled o obsahu publikovaném na určitém zdroji či zdrojích (zdroj definice: <http://www.jaknainternet.cz/>). V tomto případě se jedná o odběr aktualit či informací o akcích pořádaných v obci z internetových stránek obce Malé Svatoňovice.

Největší firmou z pohledu počtu zaměstnanců je **NYPRO hutní prodej, a.s.** Firma zaměstnává v současné době celkem 136 zaměstnanců ve třech svých pobočkách (Malé Svatoňovice, Praha, Přerov), přičemž v centrální pobočce v Malých Svatoňovicích je zaměstnáno okolo 50 osob. Dále se jedná o **Bezpečnostně právní akademii, s.r.o.**, což je soukromá škola poskytující úplné střední vzdělávání (blíže viz kap. 2.1.5.2 Školství a vzdělávání), **EREBOS - podpovrchová výstavba, spol. s r.o.**, **ZDENĚK BEJR SPEDITION s.r.o.**, **POLYTEX, s.r.o.**, atd. (blíže viz tabulka 8).

Výčet firem uvedených v tabulce 8 a majících sídlo na území obce není konečný. V obci působí i další firmy, např. **IDA BETON spol. s r.o.** (předmět podnikání v oblasti zámečnictví a nástrojařství), **HERSVAR Technik, s. r. o.** (obchodní činnost, zámečnictví), **Forest Gump společnost s ručením omezeným** (pilařská výroba), atd.

Z pohledu počtu zaměstnanců jsou významné i nepodnikatelské subjekty. Jmenovat lze **Věznici Odolov** (organizační jednotka Vězeňské služby České republiky), příspěvkovou organizaci **Základní školu Malé Svatoňovice** či samotný **Obecní úřad**.

Na území obce Malé Svatoňovice není evidován žádný tzv. „brownfield“. V nejbližším okolí obce je evidován jeden brownfield, který je veden v národní databázi brownfieldů²⁰. Jedná se o bývalý areál firmy Protheus, a.s., která má vedeno sídlo na území obce Malé Svatoňovice. Samotný areál se nachází již na území města Rtně v Podkrkonoší. Areál má k lednu 2016 již nového vlastníka a lze tak očekávat jeho opětovné využití pro vybranou činnost. Průmyslový areál místně zažitého názvu „IDA“ znázorňuje obrázek 4.

Obrázek 4: Průmyslový areál „IDA“



Poznámky: V popředí se nachází hala firmy NYPRO hutní prodej, a. s., za ní objekt firmy IDA PRO spol. s r.o. V pozadí se nachází brownfield.

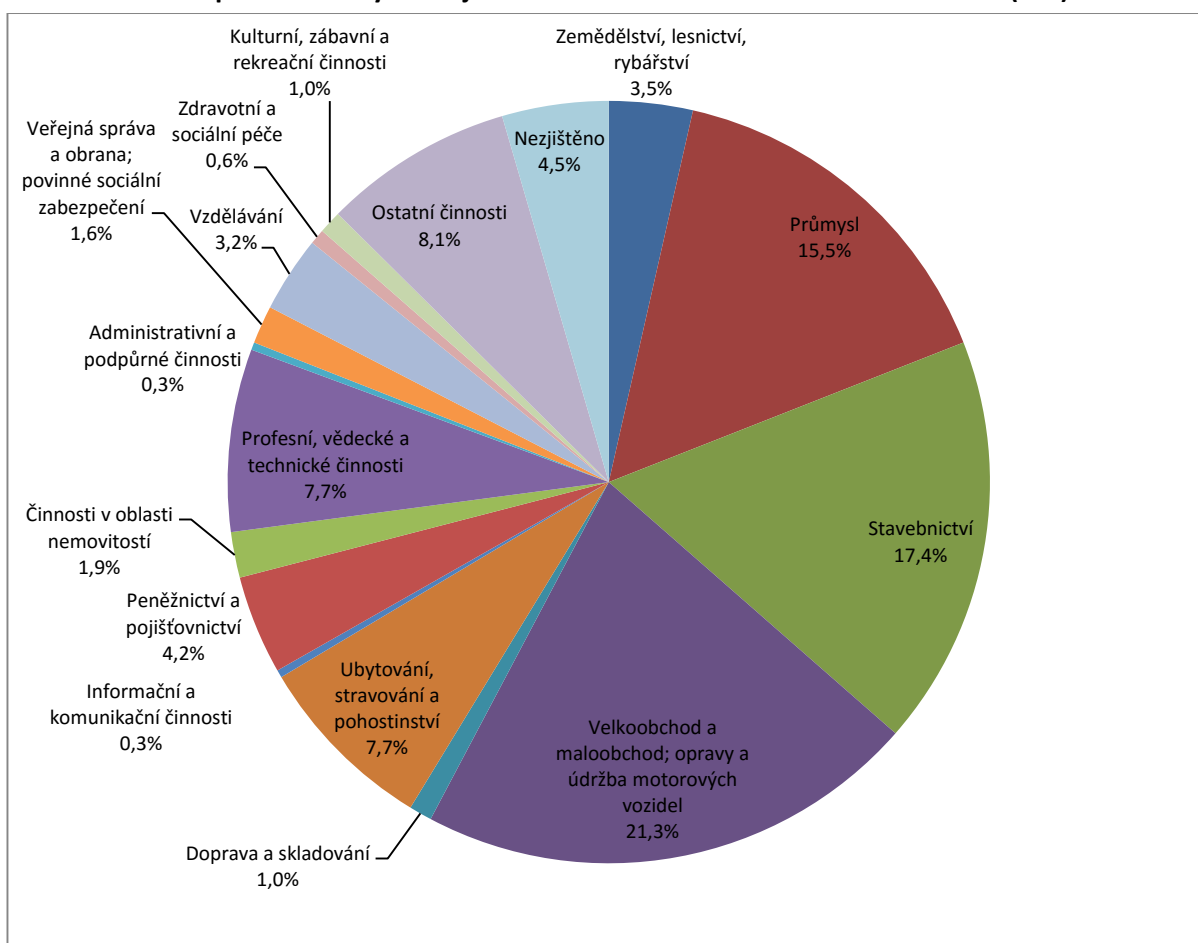
Zdroj: vlastní průzkum

²⁰ Blíže viz Internetové stránky Národní databáze brownfieldů <http://www.brownfieldy.cz/>

Podnikatelská aktivita a struktura podnikatelských subjektů

Na území obce Malé Svatoňovice k 31. 12. 2014 vyvíjelo činnost celkem 310 podnikatelských subjektů. Následující graf 6 znázorňuje strukturu podnikatelských subjektů na území obce Malé Svatoňovice. Z tohoto grafu vyplývá, že největší množství podnikatelských subjektů se věnuje obchodním činnostem a opravám a údržbě motorových vozidel (21,3 %). Následuje stavebnictví (17,4 %) a průmysl (15,5 %). Nejméně subjektů podniká v oblasti informačních a komunikačních činností, v oblasti administrativních a podpůrných činností (oboje 0,3 %) a v oblasti zdravotní a sociální péče (0,6 %).

Graf 6: Struktura podnikatelských subjektů v obci Malé Svatoňovice k 31. 12. 2014 (v %)



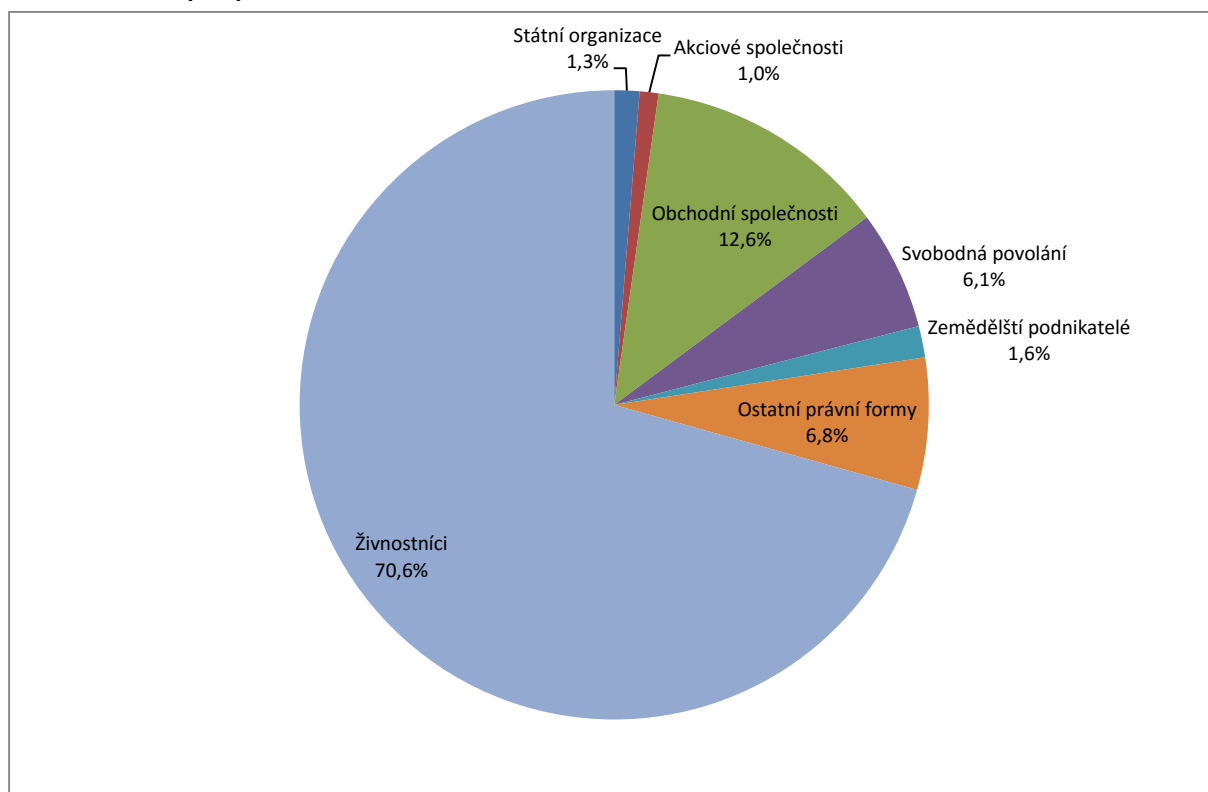
Zdroj: Městská a obecní statistika <http://vdb.czso.cz/mos/>

Graf 7 znázorňuje strukturu podnikatelských subjektů podle právní formy. Z tohoto grafu vyplývá, že v obci dominují osoby podnikající podle živnostenského zákona, neboli živnostníci (70,6 %). Co se týče dalších forem, následují obchodní společnosti (12,6 %), ostatní právní formy²¹ (6,8 %) a svobodná povolání²² (6,1 %).

²¹ Jedná se například o obecně prospěšnou společnost, církevní organizaci, apod.

²² Fyzické osoby podnikající dle jiných zákonů než živnostenského a zákona o zemědělství.

Graf 7: Struktura podnikatelských subjektů podle právní formy v obci Malé Svatoňovice k 31. 12. 2014 (v %)



Zdroj: Městská a obecní statistika <http://vdb.czso.cz/mos/>

K 31. 12. 2014 bylo v obci Malé Svatoňovice evidováno celkem 219 živnostníků. K tomuto datu tak připadalo okolo 14 živnostníků na každých 100 obyvatel. Na základě tohoto zjištění by bylo možné konstatovat, že přibližně každý sedmý obyvatel Malých Svatoňovic aktivně podniká. Skutečnost však může být poněkud odlišná, neboť uvedený oficiální počet živnostníků jednak obsahuje i živnostníky, kteří svou činnost přerušili, a zároveň obsahuje i živnostníky, kteří již nepodnikají a pouze svou činnost oficiálně neukončili.

Úroveň spolupráce mezi obcí a místními podnikatelskými subjekty je z pohledu obce vnímána jako dobrá. Dohoda o stálé celoroční spolupráci mezi obcí a některým z podnikatelských subjektů dojednána není. Pokud je to možné, obec se snaží preferovat místní podnikatele.

Volné plochy vhodné k podnikání se v obci nacházejí v areálu, kde dříve probíhala těžba a úprava uhlí (místně zažitý název, areál „IDA“), přičemž z pohledu spádovosti lze tyto plochy zařadit k obci Malé Svatoňovice, katastrálně se však převážně nacházejí na území sousední obce Rtyň v Podkrkonoší, na území stejnojmenného k.ú. Dále se volné plochy vhodné k podnikání nacházejí v areálu firmy POLYTEX, s r. o. Tyto plochy i plochy v areálu „IDA“ jsou v soukromém vlastnictví.

Ve vlastnictví obce jsou některé komerční objekty, ve kterých je povětšinou k dispozici k pronajmutí volná plocha pro podnikatelskou činnost.

Poskytované komerční služby

Na území obce Malé Svatoňovice jsou poskytovány některé komerční služby. Jedná se o **obchody s potravinami** (obchod „U Machů“, obchod „Na sídlišti“), **ubytovací zařízení** (internát soukromé střední školy, ubytování u soukromých poskytovatelů), **stravovací zařízení** (restaurace Salamandr), **zařízení související se stravováním** (kavárna a pizzerie Dášeňka, cukrárna, hostinec „Kamenka“ a hostinec „U Hašků“, kantýna Hana Málková), **pobočka pošty**, **trafika**, **specializované obchody** (obchod s ovocem a zeleninou, obchod s textilním zbožím a hračkami), **masážní salón**, **kosmetický salón a služby spojené s kosmetikou**, **služby spojené s pedikúrou** či **kadeřnictví**.

2.1.3.2 Trh práce

Ekonomická aktivita obyvatelstva a zaměstnanost v jednotlivých sektorech hospodářství

Z informací ze sčítání lidu, domů a bytů z roku 2011 vyplynulo, že k tomuto roku bylo v obci Malé Svatoňovice celkem 804 ekonomicky aktivních obyvatel (EAO), což představovalo 52,6 % obyvatelstva obce. U 41 osob se nepodařilo ekonomickou aktivitu zjistit. Zbývající část obyvatel je ekonomicky neaktivní, kam se řadí např. nepracující lidé v důchodovém věku, žáci, studenti, apod.

Počet EAO se od roku 2001 do roku 2011 zvýšil o 76 lidí, což představuje přibližně nárůst o 10 %. Co se týče zaměstnanosti EAO v jednotlivých sektorech hospodářství, shrnuje tyto informace tabulka 9.

Tabulka 9: Zaměstnanost EAO v jednotlivých sektorech hospodářství v obci Malé Svatoňovice v letech 1991 a 2001

Rok	EAO celkem	I.	II.	III.	I. (v %)	II. (v %)	III. (v %)
1991	752	39	373	340	5,2	49,6	45,2
Rok	EAO celkem	I.	II.	III.	I. (v %)	II. (v %)	III. (v %)
2001	728	13	343	372	1,8	47,1	51,1

Poznámky: Do priméru (I.) zařazení EAO zaměstnaní v zemědělství, rybolovu a lesnictví, do sekundéru (II.) EAO zaměstnaní v průmyslu a stavebnictví a do terciéru (III.) byli zařazení EAO pracující ve službách (obchod, doprava, školství, veřejná správa, atd.).

Zdroje: Sčítání lidu, domů a bytů 1991: Vybrané údaje za základní sídelní jednotky okres Trutnov. FSÚ 1992
Sčítání lidu, domů a bytů 2001, <http://www.czso.cz/sldb/sldb2001.nsf/index>

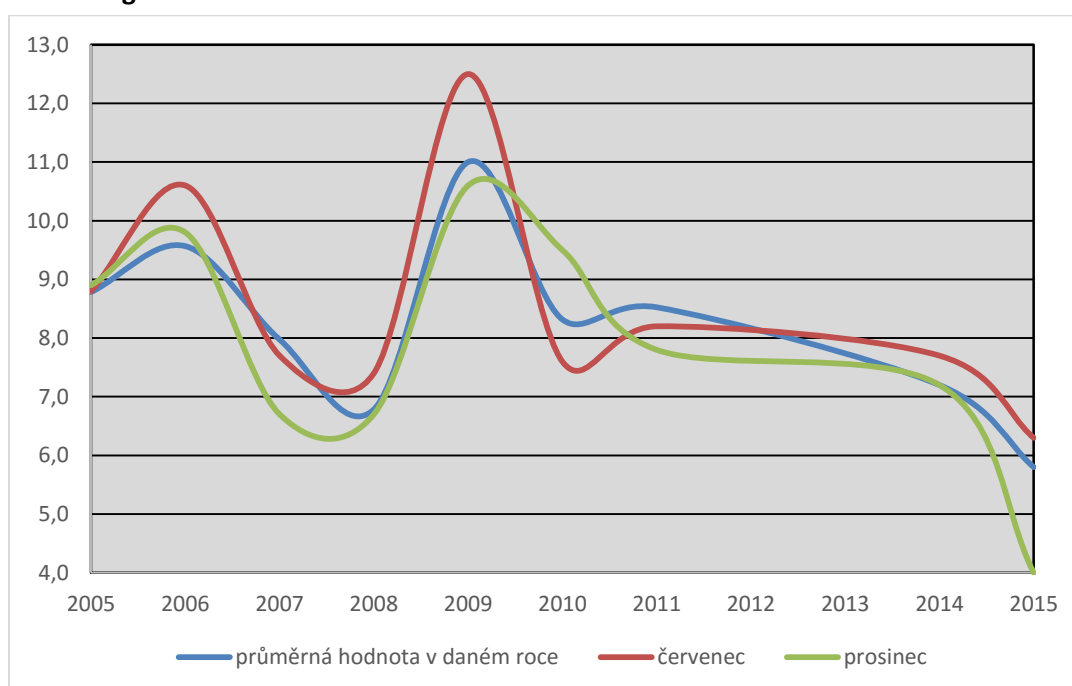
Z této tabulky vyplývá, že mezi lety 1991 a 2001 došlo ke značnému procentuálnímu poklesu počtu EAO zaměstnaných v priméru, nepatrnému procentuálnímu poklesu EAO zaměstnaných v sekundéru a k procentuálnímu nárůstu EAO zaměstnaných v terciéru. Bylo by zajímavé sledovat i vývoj zaměstnanosti v jednotlivých sektorech hospodářství mezi lety 2001 až 2011. Bohužel sčítání lidu, domů a bytů v roce 2011 již tyto údaje nezjišťovalo, takže nejsou k dispozici. Je však velmi pravděpodobné, že dochází k postupnému nárůstu zaměstnanosti EAO v terciéru na úkor sekundéru.

Míra registrované nezaměstnanosti

Míra registrované nezaměstnanosti vyjadřuje procentuálně poměr počtu nezaměstnaných k celkovému počtu EAO²³. Tento ukazatel de facto vyjadřuje nabídku pracovních míst v obci Malé Svatoňovice, ale i v jejím okolí. Výše míry registrované nezaměstnanosti závisí na aktuální situaci a dění na trhu práce jak v obci, tak v celém regionu. Míru registrované nezaměstnanosti v obci Malé Svatoňovice zachycuje graf 8. Údaje jsou vztaženy vždy k lednu a červenci příslušného roku. Předpoklad je takový, že v zimním období nebude ukazatel tolik ovlivněn sezonními pracemi.

V našem případě je sledováno období od roku 2005 do roku 2015. Sledována je průměrná hodnota míry registrované nezaměstnanosti v daném roce a také hodnota v měsíci červenci a prosinci k příslušnému roku.

Graf 8: Míra registrované nezaměstnanosti v obci Malé Svatoňovice v období 2005-2015



Poznámky: Průměrná hodnota v roce 2014 byla vypočítána jako průměr za měsíce březen až prosinec, neboť za leden a únor tohoto roku nejsou statistiky k dispozici.

Zdroj: Integrovaný portál Ministerstva práce a sociálních věcí <http://portal.mpsv.cz>

Z grafu 8 vyplývá, že míra registrované nezaměstnanosti od roku 2006 do roku 2008 klesá až na hodnotu 6,8 %. Po roce 2008 dochází k prudkému nárůstu míry nezaměstnanosti, na čemž se nepochybně projeví důsledky finanční krize, která měla za následek masové propouštění

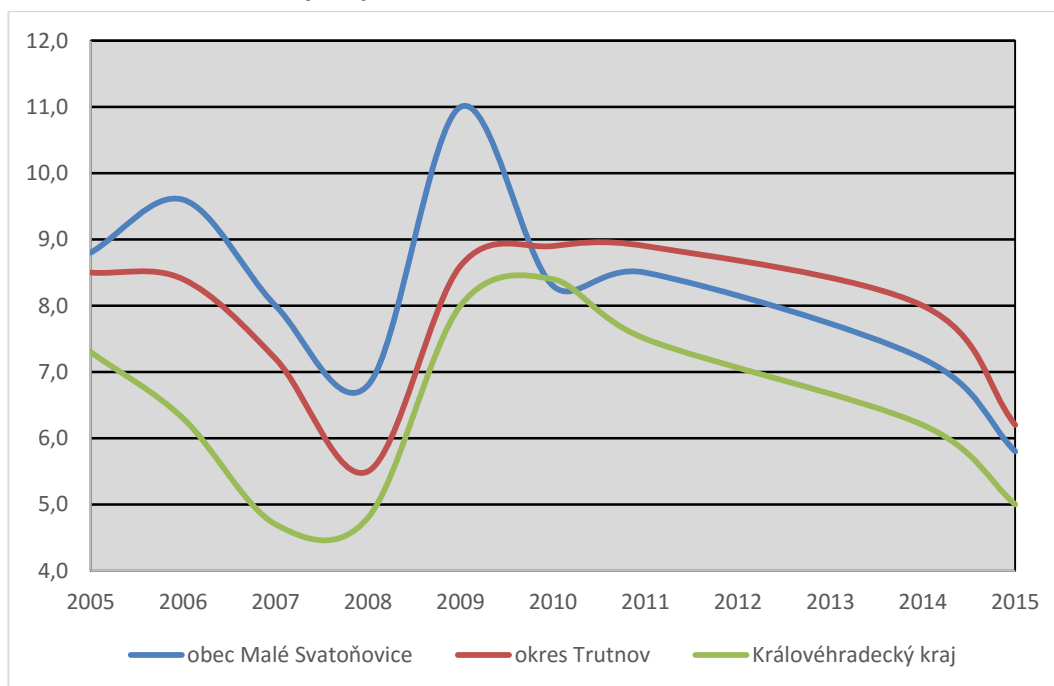
²³ Podle oficiální metodiky se míra registrované nezaměstnanosti na úrovni České republiky (ČR), krajů a okresů počítá na základě výsledků výběrového šetření pracovních sil. Míra nezaměstnanosti v obcích, mikroregionech, obcích s rozšířenou působností a u pověřených obecních úřadů se z důvodu nedostupnosti dat o zaměstnaných na úrovni těchto územních celků počítá na základě ekonomicky aktivního obyvatelstva. Od ledna 2013 dochází ke změně metodiky výpočtu a míra registrované nezaměstnanosti bude nově měřena ukazatelem „Podíl nezaměstnaných osob“ který vyjadřuje podíl dosažitelných uchazečů o zaměstnání ve věku 15 – 64 let ze všech obyvatel ve stejném věku. To znamená, že hodnoty za rok 2014 a 2015 jsou vypočteny již podle nové metodiky. (<http://portal.mpsv.cz>)

zaměstnanců z řady větších firem, např. v Trutnově. Od roku 2010 se míra nezaměstnanosti ustálila a postupně dochází k jejímu poklesu, což bylo způsobeno především zmírněním důsledků krize, kdy některé firmy opět začínaly nabírat nové zaměstnance.

Porovnáním míry registrované nezaměstnanosti v měsících prosinec a červenec v daných letech lze vidět, že vyjma let 2005 a 2010 byla vždy míra nezaměstnanosti vyšší v červenci, než v prosinci. V obci se tak neprojevuje vliv sezonních prací přes letní období, ale projevuje se spíše vliv sezonních prací přes zimní období (především v případě příhodných sněhových podmínek).

Při porovnání hodnot registrované míry nezaměstnanosti za územní jednotky obec Malé Svatoňovice, okres Trutnov a Královéhradecký kraj (graf 9) lze vidět, že **v obci Malé Svatoňovice je až do roku 2010 míra registrované nezaměstnanosti vyšší, než v případě okresu Trutnov či Královéhradeckého kraje jako celek. Od roku 2010 se situace zlepšuje, v obci byla hodnota tohoto ukazatele nižší než v případě okresu Trutnov jako celek.**

Graf 9: Porovnání registrované míry nezaměstnanosti za územní jednotky obec Malé Svatoňovice, okres Trutnov a Královéhradecký kraj v období 2005-2015



Poznámky: Průměrná hodnota v roce 2014 byla vypočítána jako průměr za měsíce březen až prosinec, neboť za leden a únor tohoto roku nejsou statistiky k dispozici.

Zdroj: Integrovaný portál Ministerstva práce a sociálních věcí <http://portal.mpsv.cz>

Vyjíždka do zaměstnání

Vyjíždka do zaměstnání představuje procento EAO, kteří vyjíždějí za prací z dané obce. Tabulka 10 obsahuje informace týkající se vyjíždky do zaměstnání z obce Malé Svatoňovice.

Tabulka 10: Vyjíždka do zaměstnání v obci Malé Svatoňovice v letech 2001 a 2011

Rok	Počet EAO celkem	Počet EAO vyjíždějících do zaměstnání mimo území obce	Z toho	Vyjíždějící EAO v rámci okresu	Vyjíždějící EAO do zaměstnání mimo území obce (v %)	Vyjíždějící EAO v rámci okresu (v %)
2001	728	393		332	54	84
2011	804	257		185	32	72

Zdroje: Sčítání lidu, domů a bytů 2001, <http://www.czso.cz/sldb/sldb2001.nsf/index>
Sčítání lidu, domů a bytů 2011, <http://www.czso.cz/sldb2011/redakce.nsf/i/home>

Z tabulky 10 vyplývá, že **mezi lety 2001 a 2011 poměrně výrazně klesl podíl EAO, kteří vyjíždějí za prací mimo území obce.**

Mezi lety 2001 a 2011 klesl podíl vyjíždějících EAO v rámci okresu. Z toho vyplývá, že mezi těmito lety **narostl počet osob, kteří za prací vyjíždějí mimo území okres Trutnov.** Přesto však téměř tři čtvrtiny EAO, kteří vyjíždějí do zaměstnání mimo území obce, jsou zaměstnáni v území okresu Trutnov.

2.1.3.3 Cestovní ruch

Atraktivita cestovního ruchu

Z pohledu cestovního ruchu má obec Malé Svatoňovice co nabídnout. Co se přírodních předpokladů týče, obec disponuje **atraktivním přírodním prostředím** na úpatí Jestřebích hor. Na celém území Jestřebích hor, tj. i na území obce Malé Svatoňovice, lze spatřit tzv. **araukarity**, což jsou zkamenělé stromy. Z přírodních zajímavostí lze jmenovat i **unikátní geologické souvrství**, kde lze pozorovat tektonický styk permských slepenců a sedimentů svrchní křídly.

Co se týče kulturně-historických předpokladů, v obci lze navštívit dvě muzea – **muzeum bratří Čapků** (nachází se na náměstí) a **muzeum vojenské historie** (nachází se poblíž nádraží). Dominantou náměstí je **kostel sv. Panny Marie Sedmiradostné**, vedle něhož se nachází **studánka s barokní kaplí**. Dále lze jmenovat **křížovou cestu v Mariánském sadu**, pomník bratří Čapků na náměstí, památník obětem druhé světové války vedle areálu koupaliště, památník Cesty osvobození Rudou armádou v Odolově, výstava důlních strojů, vojenské objekty či řadu sakrálních staveb (blíže viz kap. 2.1.5.5 Kultura).

Nelze opomenout ani různé kulturní akce, které jsou v obci pořádány (viz kap. 2.1.2.3 Život v obci).

Návštěvnost obce Malé Svatoňovice

Kolik návštěvníků navštívilo daný rok obci Malé Svatoňovice, nelze přesně určit. Lze však spočítat, kolik návštěvníků si našlo cestu na konkrétní kulturní akci. Údaje o návštěvnosti různých událostí a akcí v obci Malé Svatoňovice shrnuje tabulka 11.

Tabulka 11: Návštěvnost vybraných akcí v obci Malé Svatoňovice v letech 2012, 2013 a 2014

Událost, akce	2012	2013	2014
Studánecký masopust	účast je mezi lety podobná	účast je mezi lety podobná	500
Výstava "Vánoce u Studánky"	---	1 200	1 200
Studánecká ČAPKIANA	250	350	500
Pálení čarodějnic	účast je mezi lety podobná	účast je mezi lety podobná	250
Den obce Malé Svatoňovice	---	600	300
Výstava "Velikonoce u Studánky"	---	---	650
Bluegrassová dílna	---	---	350
Krvavej Čepelka - krajem bratří Čapků	---	---	160
Za zmrzlým Čepelkou	---	---	50
divadelní představení, koncert	---	---	60 až 100

Vysvětlivky: --- = statistika není k dispozici

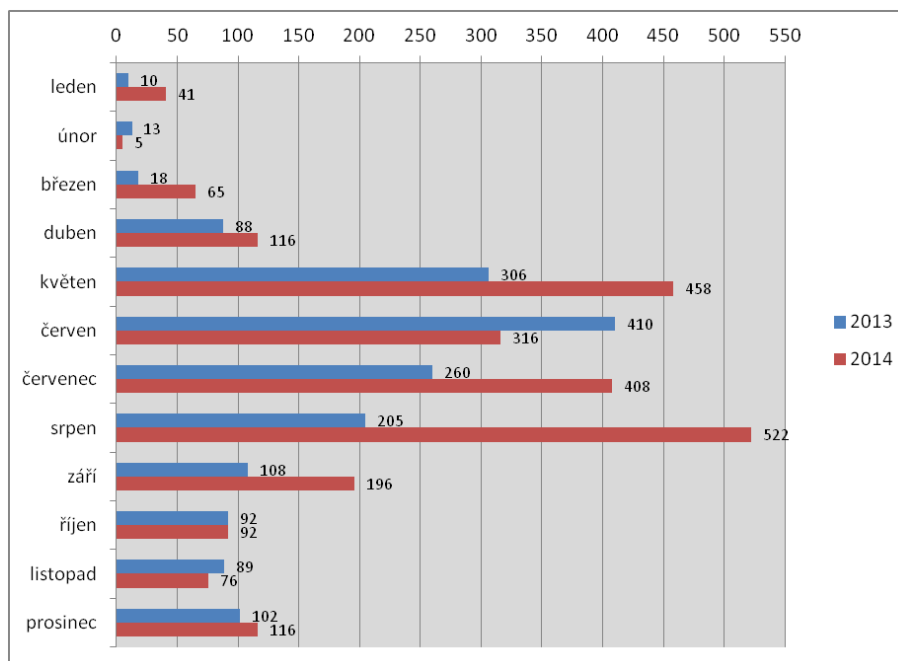
Zdroj: Odhad vedoucí Infocentra Muzeum bratří Čapků

V roce 2013 a 2014 byla nejnavštěvovanější akcí v obci výstava „Vánoce u Studánky“, která v těchto letech přilákala okolo 1 200 návštěvníků. Návštěvnost akce Den obce Malé Svatoňovice byla v roce 2013 jednou tak vyšší, než v roce 2014. Je to způsobeno tím, že v tomto roce proběhla zároveň i celodíeczní Mariánská pouť, která se v obci koná jednou za tři roky. Růst počtu návštěvníků mezi lety 2012 až 2014 zaznamenala i akce Studánecká ČAPKIANA, na které se každoročně objeví i řada známých osobností. V případě akcí typu Studánecký masopust či Pálení čarodějnic je návštěvnost mezi jednotlivými lety přibližně podobná. Pokud se v obci koná divadelní představení či je pořádán koncert, návštěvnost se pohybuje okolo 60 až 100 lidí. Sobotní koncert Bluegrassové dílny navštívilo v roce 2014 okolo 350 lidí. Koncert bylo možné sledovat i v přímém přenosu na internetu.

Graf 10 znázorňuje návštěvnost informačního centra v jednotlivých měsících let 2013 a 2014. V roce 2013 navštívilo turistické informační centrum v Malých Svatoňovicích celkem 1 701 návštěvníků, z toho 16 bylo návštěvníků ze zahraničí. V roce 2014 informační centrum navštívilo 2 411 návštěvníků, z toho 76 bylo ze zahraničí.

Mezi lety 2013 a 2014 došlo ke vzrůstu návštěvnosti téměř o 42 %. Na tomto nárůstu se nepochybně projevila i cestovatelská hra s názvem „Toulavý bařoh“ realizovaná organizací BRANKA, o.p.s. v regionu Kladské pomezí. Informační centrum v Malých Svatoňovicích je jedním z míst, kde lze získat jednu ze samolepek, které se v rámci této hry sbírají.

Graf 10: Návštěvnost informačního centra v jednotlivých měsících let 2013 a 2014



Zdroj: Podklady informačního centra

Turistická infrastruktura

Aby se cestovní ruch mohl dostatečně rozvíjet, je potřeba mít zajištěnu adekvátní infrastrukturu související s cestovním ruchem. Jedná se především o ubytovací a stravovací kapacity. Přehled ubytovacích kapacit na území obce Malé Svatoňovice shrnuje tabulka 12.

Tabulka 12: Ubytovací kapacity v obci Malé Svatoňovice (k lednu 2016)

Název ubytovacího zařízení	Adresa	Kapacita (lůžka)	Internetové stránky
Internát Bezpečnostně právní akademie	17. listopadu 177 542 34 Malé Svatoňovice	175	http://www.bpa-svatonovice.cz/
Penzion Kaličaja	Nádražní 79 542 34 Malé Svatoňovice	29	nemají
Penzion Berny	Malé Svatoňovice 348 542 34 Malé Svatoňovice	12	http://penzionberny.cz/
Chalupa v Petrovicích č. 1	Petrovice 41 542 34 Malé Svatoňovice	6	nemají
Chalupa v Petrovicích č. 2	Petrovice 9 542 34 Malé Svatoňovice	6	nemají
Chalupa Strážkovice	Strážkovice 17 542 34 Malé Svatoňovice	5	nemají

Poznámka: Chalupám v Petrovicích byly pro přehlednost očíslovány, neboť nemají nějaké specifické jméno.

Zdroje: Internetové stránky daných zařízení

Internetová databáze Seznam levného ubytování <http://www.levneubytovani.net/>

Internetový server Penziony.cz <http://www.penziony.cz/>

Internetové stránky turistického cestovního portálu CASAMUNDO <http://www.casamundo.cz/>

Z této tabulky vyplývá, že na území obce Malé Svatoňovice je k dispozici značné množství objektů, kde se lze ubytovat.

Největší kapacitu lůžek nabízí **internát soukromé střední školy Bezpečnostně právní akademie**, konkrétně 175 lůžek. Ubytování je možné ve dvou či třílůžkových pokojích, které jsou ve třech budovách. Ve dvou budovách je společné sociální zařízení pro celé patro, ve třetí budově je sociální zařízení společné pro maximálně dva třílůžkové pokoje. V každé budově je k dispozici společná kuchyňka, společenská místnost s televizí se satelitním příjmem, videem, dále stoly na stolní tenis, kulečnick, stolní fotbal a šipky. Hosté mohou za poplatek využít bohatou nabídku sportovního vyžití, např. sportovní halu, tenisový či volejbalový kurt, saunu, posilovnu, atd.

Penzion Kaličaja nabízí ubytování ve třech podlažích. V přízemí se nacházejí dva apartmány, přičemž v každém z nich jsou dvě lůžka a jedna přistýlka. Ve větším z nich je k dispozici televize s kuchyňským koutem. Ve druhém podlaží je k dispozici byt o velikosti 4+1, kde je celkem deset lůžek a čtyři přistýlky. Ve třetím podlaží je byt o velikosti 3+1, kde je k dispozici celkem šest lůžek a tři přistýlky.

Penzion Berny nabízí ubytování ve dvou oddělených šestilůžkových apartmánech. V apartmánu v přízemí jsou celkem tři ložnice po dvou lůžkách, hostům je k dispozici plně vybavená kuchyň, jídelna, prostorný obývací pokoj s krbem, televizí se satelitem a dětským koutkem. V koupelně je sprchový kout a toaleta. V apartmánu v patře jsou dvě ložnice, jedna se dvěma lůžky, druhá se čtyřmi lůžky. Hostům je k dispozici vybavení jako u prvně jmenovaného apartmánu pouze s tím rozdílem, že v koupelně je místo sprchového koutu vana. Penzion dále nabízí řadu vybavení pro děti (např. vaničku, hrací koberec, pěnové puzzle, venku hrací centrum či pískoviště, atd.), vedle objektu je tenisový kurt, bazén, pergola či ohniště s grilem. V celém objektu je k dispozici zdarma wifi připojení a parkování je zajištěno přímo u penzionu.

Chalupy v Petrovicích nabízejí standardní vybavení (kuchyň, televize, sociální zařízení, atd.). Chalupa č. 1 nabízí i internetové připojení včetně wifi, terasu s posezením či vybavení pro děti (trampolína, hrací domeček). V chalupě jsou celkem dvě ložnice, maximální kapacita chaty je šest osob. Chalupa č. 2 nabízí dále gril či terasu s posezením. V chalupě jsou celkem tři ložnice, maximální kapacita chaty je 6 osob. V obou chalupách v Petrovicích je možné mít po domluvě domácí zvíře.

Chalupa Strážkovic nabízí ubytování pro pět osob. V objektu jsou dvě ložnice, jídelna, kuchyň, obývací pokoj, televize se satelitem či internet s wifi připojením. Hostům je k dispozici venkovní bazén, zahradní nábytek, ohniště a parkovací plocha.

Přehled stravovacích zařízení a zařízení souvisejících s občerstvením shrnuje tabulka 13.

Tabulka 13: Stravovací zařízení a zařízení související s občerstvením na území obce Malé Svatoňovice (k lednu 2016)

Název stravovacího zařízení	Adresa	Kapacita (místa)	Další informace	Internetové stránky
Restaurace Salamandr	Malé Svatoňovice 128 542 34 Malé Svatoňovice	110	v letním období navíc zahrádka o 110 místech	http://www.sal-am-and-dr.cz/
Název zařízení souvisejícího se stravováním	Adresa	Kapacita (místa)	Další informace	Internetové stránky
Kavárna a pizzerie Dášeňka	náměstí K. Čapka 51 542 34 Malé Svatoňovice	30 až 40	Po-Pá 11-22, So-Ne 11-23	nemají
Hostinec "Kamenka"	náměstí K. Čapka 1 542 34 Malé Svatoňovice	50 až 60	Po-Čt 16-23, Pá 16-21, So 15-24, Ne 10-14 a 17-23	nemají
Hostinec "U Hašků"	17. listopadu 5 542 34 Malé Svatoňovice	50 až 60	Po, Út zavřeno, St-Pá 14-22, So 14-20, Ne 16-20	nemají
Cukrárna Malé Svatoňovice	Nádražní 125 542 34 Malé Svatoňovice	8	Po zavřeno, Út a Ne 13-16, St, Čt, Pá 9-11:30 a 13-16, So 9-11 a 13:30-16. V letním období je k dispozici zahrádka (12 míst)	nemají
Kantýna Hana Málková	17. listopadu 292 542 34 Malé Svatoňovice	15 až 20	Po-Pá 6-17	nemají
Kantýna Ida	bez č. p., stojí na pozemku KN st. 734	48	Po-Pá 6-15; již k.ú. Rтынě v Podkrkonoší (spádově ale souvisí s obcí)	nemají
Posezení na koupališti	Malé Svatoňovice 159 542 34 Malé Svatoňovice	150 (krytá terasa cca 60, 90 venkovní posezení)	Pouze v letním období; červenec, srpen otevřeno od 11; květen, červen, září od 15, o víkendu od 13	http://www.koupalistem.cz/

Zdroje: Internetové stránky obce Malé Svatoňovice <http://www.malesvatonovice.cz/>

Internetové stránky daných zařízení

Vlastní šetření

V obci k lednu 2016 funguje jedno stravovací zařízení, konkrétně **restaurace Salamandr**. Kapacita restaurace je 110 míst, v letním období je díky posezení na zahrádce jednou tak vyšší. Hosté si mohou vybrat v pracovní dny okolo poledne jídlo ze dvou menu. Restaurace dále nabízí výběr ze stálé nabídky jídelního lístku. Otevírací doba je od 11:00 do 23:00 ve dnech od neděle do čtvrtka, v pátek a sobotu je otevírací doba prodloužena do 02:00.

Z dalších zařízení, která souvisejí s občerstvením, lze jmenovat **kavárnu a pizzerii Dášeňka**. Zařízení je nekuřácké, nabízí koutek pro děti a v průběhu dne je možné si dát pizzu.

Hostinec „Kamenka“ je kuřácké zařízení, jsou zde k dispozici šipky či zde návštěvníci mohou sledovat sportovní přenosy. Z občerstvení vyjma nápojů nabízí utopence, nakládaný hermelín, párky, dále slané tyčinky, křupky, apod.

Hostinec „U Hašků“ je kuřácké zařízení, je zde možné si zahrát šipky, stolní fotbal či kulečnick. Vyjma nápojů nabízí hostům např. polévku, utopence, apod.

Kantýna Hana Málková je občerstvovací zařízení v areálu soukromé střední školy. Je zde k dispozici několik míst k posezení a z jídla nabízí např. hamburger, párky, apod. Hosté si zde mohou nakoupit také potraviny (pečivo, salám, saláty, apod.).

Kantýna Ida je stravovací zařízení v areálu průmyslové oblasti firem IDA PRO spol. s r.o., NYPRO hutní prodej, a.s., apod. Kantýna se nachází již v k.ú. Rtyně v Podkrkonoší, spádově ale souvisí s obcí Malé Svatoňovice, neboť zařízení využívají mj. zaměstnanci výše zmíněných firem. Pro zájemce toto zařízení nabízí službu rozvozu obědů.

Přes teplotně příznivější část roku lze využít **posezení na místním koupališti**. Vyjma nápojů zařízení nabízí i jídlo rychlého občerstvení, např. hamburgery, hranolky, klobásy, apod. Některé víkendové dny je možné si dát i grilované kuře, apod.

Nelze opomenout ani **restauraci Lotrando v Odolově**. Ta je ovšem k lednu 2016 zavřená a momentálně nenabízí stravovací služby.

Sturistickou infrastrukturou úzce souvisí i **informační centrum, které se nachází v Malých Svatoňovicích na náměstí K. Čapka a je součástí muzea bratří Čapků**. V období od 1. 5. do 30. 9. daného roku je otevírací doba následující: úterý až neděle od 9:00 do 12:00 a od 12:30 do 17:00. V pondělí je zavírací den. V období od 1. 10. do 30. 4. daného roku je otevřeno od úterý do pátku od 9:00 do 12:00 a od 12:30 do 16:00. V pondělí a o víkendu je zavřeno. Centrum zajišťuje pro návštěvníky široké spektrum služeb, např. informace o možnostech ubytování a stravování, informace o autobusových a vlakových spojích, informace o službách v obci, pomoc při orientaci v obci a jejím okolí, atd.²⁴

²⁴ Zdroj: Internetové stránky obce Malé Svatoňovice <http://www.malesvatonovice.cz/>

2.1.4 Infrastruktura

2.1.4.1 Dopravní infrastruktura

Silniční síť a její kvalita

Obcí Malé Svatoňovice prochází jedna **silnice III. třídy č. 3014**. Vlastníkem této komunikace je Královéhradecký kraj a hospodařit s tímto majetkem je pověřena Správa silnic Královéhradeckého kraje. Tato komunikace začíná v k.ú. Velké Svatoňovice na křižovatce se silnicí III. třídy č. 3013 (křižovatka „Na Valech“) a končí zaústěním do komunikace III. třídy č. 30119 v k. ú. Jívka (toto k.ú. patří pod stejnojmennou obec). Celková délka silnice č. 3014 je 7,2 km. Silnice prochází všemi místními částmi obce Malé Svatoňovice.

Co se týče povrchu této silnice, od křižovatky „Na Valech“ po křižovatku „U Nesládků“ (poblíž centra obce) byl povrch ještě v nedávné době tvořen dlažebními kostkami (obrázek 5), zbývající část komunikace má povrch asfaltový. **Kvalita části komunikace, která byla tvořena dlažebními kostkami, byla nevyhovující. V roce 2015 došlo ke komplexní rekonstrukci této části komunikace. Zbývající část komunikace je v relativně přijatelném stavu.** Intenzita dopravy²⁵ nebyla při provádění celostátního sčítání dopravy v letech 2000, 2005 či 2010 na této komunikaci zjišťována.

Obrázek 5: Hlavní příjezdová komunikace do obce, silnice III. třídy č. 3014 (únor 2015)



Poznámky: Pohled od železničního přejezdu směrem ke křižovatce „U Nesládků“.

Zdroj: vlastní průzkum

²⁵ Intenzita dopravy = celoroční průměrný počet vozidel, která projedou daným úsekem za 24 hodin. (<http://scitani2010.rsd.cz/pages/informations/default.aspx>)

Obcí Malé Svatoňovice a jejími místními částmi prochází řada místních komunikací. Kvalita těchto komunikací je různorodá. **Některé místní komunikace byly v minulých letech rekonstruovány** (např. ulice Nádražní od křižovatky „U Nesládků“ k restauraci Salamandr, ulice B. Němcové, ulice 9. Května, ulice Pod Kyselkou, místní komunikace začínající poblíž autobusové zastávky „Petrovice, rozcestí“ až k rozcestí u křížku nad Kyselou horou, atd.

Některé místní komunikace jsou naopak v nevyhovujícím stavu a potřebují rekonstrukci, např. komunikace začínající poblíž obytného domu č. p. 310 a vyústující do silnice č. 3014 poblíž zažitého názvu místa „U Skoku“ (převážná část této komunikace), místní komunikace od rozcestí místně zažitého názvu místa „U Křížku“ nad Kyselou horou až ke křižovatce s ulicemi 9. Května a Pod Kyselkou, komunikace odbočující z ulice 17. listopadu až k objektu čističky odpadních vod (ČOV) „U koupaliště“, atd.

Se silniční sítí souvisí i parkování. V obci Malé Svatoňovice není na žádném místě parkování zpoplatněno. Z větších parkovacích ploch lze zmínit náměstí K. Čapka, plocha před obecním úřadem, plochy v areálu střední soukromé školy, plocha před vlakovým nádražím, parkoviště u věznice v Odolově. **Parkovací kapacity jsou na většině území obce dostatečné.** Nedostatek parkovacích míst lze spatřovat u obytných domů č. p. 213, 214, 215 či v ulici Na Vyhlídku směrem ke hřbitovu.

K nejbližšímu nájezdu na dálnici (u obce Praskačka poblíž Hradce Králové) je to z obce Malé Svatoňovice přibližně 58 km.

Obec má zpracovanou určitou formu pasportu místních komunikací, která je ovšem zastaralá a neaktuální.

Železniční síť a její kvalita

Obcí Malé Svatoňovice prochází **železniční trať č. 032**, která začíná v Jaroměři, vede např. přes obce Česká Skalice, Starkoč (část obce Studnice), Červený Kostelec, Rtně v Podkrkonoší, Malé Svatoňovice, Velké Svatoňovice a končí v Trutnově. Jedná se o regionální trať, která není elektrifikovaná. V roce 2015 byla uskutečněna revitalizace trati Jaroměř - Trutnov, která spočívala např. v rekonstrukci kolejových svršků či výměně zabezpečovacích zařízení.

Železniční stanice „Malé Svatoňovice“ se nachází v Nádražní ulici č. p. 70. Přístupnost stanice a přístupnost nástupišť není bezbariérová. Stanice poskytuje pro cestující řadu služeb, např. prodej vnitrostátních jízdních dokladů, provedení platby v eurech, výdej In-karet, bariérové toalety, k dispozici je cestujícím krytá čekárna, apod. Služby a prostory nádražní budovy jsou pro cestující k dispozici od pondělí do pátku od 04:45 do 23:15, v sobotu od 04:45 do 21:10 a v neděli od 05:50 do 21:10.

Kvalita železniční sítě je standardní.

Cykloturistická síť

Cykloturistická síť je tvořena cyklostezkami a cyklotrasami. **Cyklostezka** je taková pozemní komunikace (případně její jízdní pás), která je přímo určena pro cyklistickou dopravu a je označena dopravní značkou pro jízdu na jízdním kole. **Cyklotrasa** je trasa pro cyklisty označená orientačním

dopravním nebo turistickým značením. Může být vedena jak po stezkách pro cyklisty, tak po vhodných pozemních komunikacích, kde probíhá silniční doprava²⁶.

Cyklostezky prozatím územím obce Malé Svatoňovice neprocházejí. Nejbližší cyklostezkou je stezka vedoucí z Velkého Poříčí směrem na Náchod.

Přes území obce Malé Svatoňovice procházejí tři cyklotrasy (tabulka 14).

Tabulka 14: Cyklotrasy procházející územím obce Malé Svatoňovice (k lednu 2016)

Číslo cyklotrasy	Propojení lokalit	Délka (km)	Podrobná trasa
4091	Poříčí u Trutnova, odbočka Lhota – Zábrodí	24,5	Poříčí u Trutnova, odbočka Lhota – Lhota – Paseka – Bílý kámen – Odolov – Horní Kostelec – Kostelecké Končiny – Horní Rybníky – Zábrodí
4092	Úpice – Markoušovice	13	Úpice – Kvíčala – Batňovice – Velké Svatoňovice – Malé Svatoňovice – Markoušovice
4094	Úpice – Jívka II	13,5	Úpice – Havlovice – zřícenina hradu Vízmburk – pohostinství Devět křížů – Rтынě v Podkrkonoší – Odolov – Jívka II

Zdroje: Internetové stránky serveru Cyklotrasy.cz <http://cyklotrasy.cz/>
Internetový mapový server Mapy.cz <http://mapy.cz/>

Jedná se o **cyklotrasu č. 4091**, která vede po hřebenu Jestřebích hor a zasahuje do všech k.ú. obce vyjma k.ú. Malé Svatoňovice. Dále se jedná o **cyklotrasu č. 4092**, která zasahuje do jihozápadní části území obce, do k.ú. Malé Svatoňovice, a o **cyklotrasu č. 4094**, která zasahuje do území obce pouze do k.ú. Odolov. Bližší informace k jednotlivým cyklotrasám jsou uvedeny v tabulce 14.

2.1.4.2 Dopravní obslužnost

Dopravní obslužnost byla zjišťována pomocí počtu spojů, které je možné v jednotlivých částech obce využít. Obslužnost byla sledována podle nových jízdních řádů, které platí od 13. 12. 2015. Obec Malé Svatoňovice je zapojena do **integrovaného regionálního systému dopravy IREDO**, který funguje po celém území Královéhradeckého a Pardubického kraje. Organizátorem regionální dopravy je společnost OREDO s.r.o. se sídlem v Hradci Králové.

Dopravní obslužnost autobusovou dopravou

Dopravní obslužnost jednotlivých částí obce autobusovými spoji shrnuje tabulka 15.

²⁶ Zdroj: Internetové stránky encyklopedie Wikipedia <http://cs.wikipedia.org/>

Tabulka 15: Dopravní obslužnost jednotlivých místních částí obce Malé Svatoňovice autobusovými spoji podle jízdních řádů platných od 13. 12. 2015

Číslo linky	Trasa spoje	Pracovní den		Sobota		Neděle	
		Počet spojů TAM	Počet spojů ZPĚT	Počet spojů TAM	Počet spojů ZPĚT	Počet spojů TAM	Počet spojů ZPĚT
Linka jedoucí přes místní část Malé Svatoňovice							
640129	Náchod-Hronov-Červený Kostelec-Úpice-Malé Svatoňovice-Odolov	0	0	1	1	0	0
640376	Náchod-Červený Kostelec-Rtyně v Podkrkonoší-Úpice-Trutnov	0	1	1	0	0	0
690320	(IREDO 300) Trutnov-Úpice-Rtyně v Podkr.-Červený Kostelec-Náchod	2	0	1	0	1	0
690340	(IREDO 423) Suchovršice-Úpice-Malé Svatoňovice-Malé Svatoňovice,Odolov	15	15	9	9	9	9
690360	(IREDO 424) Suchovršice-Úpice-Malé Svatoňovice-Velké Svatoňovice-Trutnov	3	5	0	0	0	0
Číslo linky	Trasa spoje	Pracovní den		Sobota		Neděle	
		Počet spojů TAM	Počet spojů ZPĚT	Počet spojů TAM	Počet spojů ZPĚT	Počet spojů TAM	Počet spojů ZPĚT
Linka jedoucí přes místní část Petrovice							
690340	(IREDO 423) Suchovršice-Úpice-Malé Svatoňovice-Malé Svatoňovice,Odolov	7	7	3	3	3	3
Linka jedoucí přes místní část Strážkovic							
690340	(IREDO 423) Suchovršice-Úpice-Malé Svatoňovice-Malé Svatoňovice,Odolov	7	7	3	3	3	3
Linka jedoucí přes místní část Odolov							
640129	Náchod-Hronov-Červený Kostelec-Úpice-Malé Svatoňovice-Odolov	0	0	1	1	0	0
690340	(IREDO 423) Suchovršice-Úpice-Malé Svatoňovice-Malé Svatoňovice,Odolov	7	7	3	3	3	3

Vysvětlivky: IREDO = integrovaná regionální doprava

Zdroj: Internetový jízdní řád IDOS <http://jizdnirady.idnes.cz/vlakyautobusy/spojeni/>

Z této tabulky vyplývá, že **největší počet autobusových spojů mají obyvatelé obce k dispozici v místní části Malé Svatoňovice**, tedy v centrální části, což je logické. Přes zbývající místní části obce zajišťuje obslužnost v průběhu celého roku pouze linka č. 690340.

V období od 26. 12. 2015 do 27. 2. 2016 zajišťuje obslužnost místních částí Malé Svatoňovice a Odolov linka č. 640129, která jede jednou týdně v sobotu.

Frekvence jednotlivých autobusových linek se mezi sebou značně liší a v rámci dané linky se liší i četnost spojů v pracovní dny a o víkendech. Největší počet spojů v pracovní dny je ve všech místních částech zajištěno linkou č. 690340. Četnost spojů se však liší mezi centrální částí a zbývajících částmi obce – v případě centrální části je zajištěna obslužnost v pracovní den 15 spoji, zatímco u zbývajících částí pouze 7 spoji. O víkendu je četnost ještě nižší, v případě centrální části je to 9 spojů, u ostatních částí pouze 3 spoje daný víkendový den.

Dopravní obslužnost místní části Malé Svatoňovice zajišťují i některé další autobusové linky, jejichž četnost je však výrazně nižší (viz tabulka 15).

Největší počet autobusových linek, které zajišťují spojení obce Malé Svatoňovice s jinými obcemi a městy, provozuje dopravní společnost **OSNADO spol. s r.o.** (celkem 3 linky). Jednou linkou zajišťují dopravní obslužnost obce i společnosti **CDS s.r.o. Náchod** a **ČSAD Ústí nad Orlicí, a.s.**

Ze zjištěných informací vyplývá, že **obec Malé Svatoňovice má autobusovou dopravou zajištěno spojení především se spádovým centrem mikroregionu, tj. městem Úpice.**

Více informací k dopravní obslužnosti obce Malé Svatoňovice autobusovou dopravou obsahuje příloha 2.

Časovou dostupnost některých měst autobusovou dopravou shrnuje následující tabulka 16.

Tabulka 16: Časová dostupnost vybraných měst autobusovou dopravou z obce Malé Svatoňovice podle jízdních řádů platných od 13. 12. 2015

Město	Časová dostupnost
Úpice	11 min
Červený Kostelec	55 min (s přestupem)
Trutnov	40 min (spoj bez přestupu), 45 - 50 min spoj s přestupem
Náchod	55 min až 1 hod 20 min (s přestupem)
Hradec Králové	1 hod 45 min až 3 hod 30 min (podle přestupů a čekací doby na přípoj)
Praha	3 hod 10 min až 3 hod 45 min
Brno	5 hod 15 min a déle (podle přestupů a čekací doby na přípoj)

Zdroj: Internetový jízdní řád IDOS <http://jizdnirady.idnes.cz/vlakyautobusy/spojeni/>

Dopravní obslužnost vlakovou dopravou

Dopravní obslužnost vlakovou dopravou shrnuje tabulka 17.

Tabulka 17: Dopravní obslužnost obce Malé Svatoňovice vlakovými spoji podle jízdních řádů platných od 13. 12. 2015

Číslo tratě	Trasa spoje	Svazová společnost	Pracovní den		Sobota		Neděle	
			Počet spojů TAM	Počet spojů ZPĚT	Počet spojů TAM	Počet spojů ZPĚT	Počet spojů TAM	Počet spojů ZPĚT
032	Jaroměř-Česká Skalice-Starkoč-Červený Kostelec-Rtyně v Podkrkonoší-Malé Svatoňovice-Velké Svatoňovice-Trutnov	České dráhy, a.s.						
Název železniční stanice		Malé Svatoňovice	19	18	17	15	13	14

Zdroj: Internetový jízdní řád IDOS <http://jizdnirady.idnes.cz/vlakyautobusy/spojeni/>

Z této tabulky vyplývá, že **dopravní obslužnost obce vlakovými spoji je četnější, než v případě spojů autobusových**. Význam místní železniční stanice je dán historickým vývojem, především těžbou černého uhlí. Díky tomu zde bylo vystavěno poměrně velké nádraží.

V pracovní dny je obslužnost obce ve směru na Trutnov zajištěna 19 spoji – z toho 7 spojů vyjíždí z Hradce Králové, 6 spojů vyjíždí z Prahy, 2 spoje vyjíždí z Jaroměře, 2 spoje vyjíždí z Náchoda (z toho jeden jede pouze v pondělí a vybrané dny v roce) a po jeden spoj vyjíždí z Chocně a z Pardubic. Pro všechny spoje je cílovou stanicí Trutnov hlavní nádraží. V opačném směru vyjíždí všechny spoje z Trutnova, z toho 7 spojů jede přímo až do Prahy, 5 spojů do Hradce Králové, 2 spoje do Jaroměře, 2 spoje do Pardubic a jeden spoj do Červeného Kostelce a Náchoda.

O víkendu je četnost spojů pouze nepatrně nižší. Ve směru na Trutnov je v sobotu dopravní obslužnost zajištěna celkem 17 spoji – z toho 6 spojů vyjíždí z Hradce Králové a z Prahy, 2 spoje vyjíždí z Jaroměře a jeden spoj vyjíždí z Chocně, Náchoda a z Pardubic. V neděli je obslužnost v tomto směru zajištěna 13 spoji (o jeden spoj méně vyjíždí z Hradce Králové, žádný spoj z Jaroměře a Náchoda). Cílovou stanicí je pro všechny spoje opět Trutnov hlavní nádraží. V opačném směru je v sobotu obslužnost zajištěna 15 spoji, všechny spoje vyjíždí z Trutnova, z toho 7 spojů jede přímo až do Prahy, 5 spojů do Hradce Králové, 2 spoje do Pardubic a jeden do Náchoda. V neděli je obslužnost zajištěna 14 spoji (o jeden spoj jedoucí do Hradce Králové méně).

Všechny výše uvedené vlakové spoje jsou zajištěny společností **České dráhy, a.s.**

Pokud se chtějí obyvatelé obce vlakem dostat do jiných obcí a měst, které nejsou uvedeny v textu výše, musí přestupovat buď v Jaroměři, Hradci Králové, Trutnově, Starkoči či Pardubicích.

Časovou dostupnost některých měst vlakovou dopravou shrnuje následující tabulka 18.

Tabulka 18: Časová dostupnost vybraných měst vlakovou dopravou z obce Malé Svatoňovice podle jízdních řádů platných od 13. 12. 2015

Město	Časová dostupnost
Trutnov	19 min
Náchod	38 až 55 min (vyjma jednoho spoje vše s přestupem)
Jaroměř	39 min
Hradec Králové	54 min
Pardubice	1 hod 30 min (vyjma jednoho spoje vše s přestupem)
Praha	2 hod 45 min
Brno	3 hod 18 min (s přestupy)

Zdroj: Internetový jízdní řád IDOS <http://jizdnirady.idnes.cz/vlakyaubusy/spojeni/>

Ze zjištěných informací vyplývá, že **obec Malé Svatoňovice má vlakovou dopravou zajištěno přímé spojení s řadou významných měst**.

Dopravní obslužnost pro cykloturistiku

Autobusové spoje, které zajišťují dopravní obslužnost obce Malé Svatoňovice, nenabízí možnost převozu jízdních kol. Většina vlakových spojů, které jedou přes obec Malé Svatoňovice, nabízí možnost úschovy zavazadel včetně převozu jízdních kol.

2.1.4.3 Technická infrastruktura

Technickou infrastrukturou je myšlena různorodá síť inženýrských sítí. Do této části je zařazen i systém nakládání s odpady.

Vodovodní síť

V obci Malé Svatoňovice funguje veřejný vodovod, který zajišťuje zásobování pitné vody i v místních částech Petrovice, Strážkovice a Odolov. Na území obce Malé Svatoňovice se nacházejí celkem čtyři zdroje pitné vody (prameniště či vrt), které zajišťují vodu pro místní vodovodní systém (tabulka 19). Prameniště Odolov je z důvodu špatného technického stavu momentálně mimo provoz. Jelikož nejsou místní zdroje dostatečně vydatné pro plné uspokojení potřeb obce, je do vodovodu přiváděna voda i ze zdrojů nacházejících se ve Velkých Svatoňovicích.

Na území obce Malé Svatoňovice se nachází celkem pět vodojemů – Štejdlar, Řezníček, Petrovice, Odolov Malý a Odolov Velký. V případě prvních dvou jmenovaných se jedná o zemní dvoukomorové vodojemy, zbývající tři vodojemy jsou zemní jednodukomorové. Voda ve vodojemech je chlorována a je tak hygienicky nezávadná.

Tabulka 19: Informace související s vodovodní sítí na území obce Malé Svatoňovice (leden 2016)

Prameniště/Vrt	Katastrální území	Vydatnost prameniště (litrů za sekundu)
Přední Hory	Malé Svatoňovice	max. 1 l/s, průměrně 0,5 l/s
Řezníček	Malé Svatoňovice	průměrně 0,52 l/s
Vrt Polytex	Malé Svatoňovice	max. 7,3 l/s
Odolov	Odolov	průměrně 1 l/s
Vodojemy	Katastrální území	Objem (m³)
Štejdlar	Malé Svatoňovice	2 x 60
Řezníček	Malé Svatoňovice	2 x 30
Petrovice	Petrovice u Strážkovic	100
Odolov Velký	Strážkovice v Podkrkonoší	250
Odolov Malý	Odolov	50
Čerpací stanice	Katastrální území	
Jestřebec	Malé Svatoňovice	
Odolov	Odolov	
Hamry	Batňovice	
U vrtu „Za Jeřábkem“	Velké Svatoňovice	
Kozinec	Rtyně v Podkrkonoší	

Zdroj: Plán rozvoje vodovodů a kanalizací Královéhradeckého kraje <http://mapy.kr-kralovehradecky.cz/vak/>

Pro vodovodní systém jsou významné i čerpací stanice, které slouží k vytvoření přetlaku ve vodovodní síti a umožňují vodě překonat převýšení. Pro území obce Malé Svatoňovice je významných pět čerpacích stanic uvedených v tabulce 19. Z čerpací stanice u vrtu „Za Jeřábkem“ je voda čerpána do vodojemu Štejdlar. Z čerpací stanice Hamry je voda přečerpána do stanice Kozinec, ze které je čerpána do vodojemů Petrovice, Odolov Malý a Odolov Velký. Z čerpací stanice Jestřebec je voda čerpána do areálu firmy POLYTEX, s.r.o. Čerpací stanice Odolov zajišťovala čerpání vody z prameniště Odolov do vodojemu Odolov Malý. V souvislosti s dočasným vyřazením prameniště je mimo provoz i čerpací stanice.

Obyvatelé, kteří nejsou napojeni na veřejný vodovod, mají zajištěno zásobování pitnou vodou ze soukromých studní.

Kanalizační síť

V místní části Malé Svatoňovice v letech 2012 a 2013 probíhala rekonstrukce kanalizační sítě v oblastech, kde byla síť již vybudována, ale zastaralá a probíhalo také vybudování kanalizační sítě v některých oblastech, kde nebyla ještě vybudována. Na kanalizační síť jsou napojeny panelové domy v ulici Úpická, objekty podél ulice Zahradní, centrum obce a přilehlé ulice (Schejbalova, B. Němcové, Nádražní, 9. května, Pod Kyselkou, 17. listopadu), objekty podél ulice Na Vyhlídku. Ačkoliv je v těchto lokalitách kanalizační síť vybudována, nejsou zatím všechny tyto lokality na síť připojeny, neboť kapacita ČOV, která se nachází v oblasti místně zařitého názvu „Jestřebec“, nebyla k 19. 1. 2015 dostatečná.

Kanalizace je dále vybudována v areálu střední soukromé školy a jeho okolí (např. budova ZŠ, objekty, které jsou ve stráni pod hřbitovem, atd.). Tato oblast je napojena na ČOV, která se nachází mezi atletickým stadionem a železniční tratí.

Místní části Petrovice, Strážkovice a Odolov nemají v současné době vybudovaný systém veřejné kanalizace na odvod odpadních vod. Z naprosté většiny zástavby jsou odpadní vody zachycovány v septicích s přepadem do trativodů. U zbývajících částí zástavby mají obyvatelé bezodtokové jímky, které jsou vyváženy na zemědělsky obhospodařované pozemky, případně na čističku odpadních vod do Úpice. Dešťové vody jsou v případě Petrovic odváděny do Petrovického potoka, v případě Strážkovic odváděny do Strážkovického potoka a v případě Odolova do místní vodoteče skrze systém příkopů, struh a propustků²⁷.

Na území obce se nachází dvě ČOV. Jedná se o ČOV Jestřebec, která byla dokončena v roce 1999. V roce 2015 proběhla intenzifikace této ČOV, díky čemuž by mělo dojít k připojení momentálně nepřipojených oblastí ke kanalizační síti. Kapacita ČOV po rekonstrukci je 1000 EO²⁸. Druhá ČOV „U koupaliště“ byla dokončena v roce 2004 a její kapacita je 500 EO.

Provozovatelem kanalizační sítě je příspěvková organizace obce **VODOVODY A KANALIZACE**.

²⁷ Zdroj: Plán rozvoje vodovodů a kanalizací Královéhradeckého kraje <http://mapy.kr-kralovehradecky.cz/vak/>

²⁸ EO = ekvivalentní obyvatelé

Plynofikace a zásobování teplem

Místní část Malé Svatoňovice má vybudovaný plynovodní systém a je tak zásobována zemním plynem. Ve zbývajících místních částech není plynovodní soustava vybudována. V roce 2014 a 2015 byla dodavatelem plynu společnost **VEMEX Energie a.s.**, která bude dodavatelem i v roce 2016.

Teplovodní soustava není na území obce vybudována.

Další sítě technické infrastruktury

Vlastníkem soustavy elektrické energie je společnost **ČEZ Distribuce a.s.** Distribuce elektřiny probíhá prostřednictvím sítě napěťového systému vysokého napětí 110 kV. Z rozveden vysokého napětí je proud přenášen do trafostanic, ze kterých je elektřina distribuována do jednotlivých domácností. Rozvodna na území obce není (nejbližší rozvodnou je rozvodna v Červeném Kostelci), trafostanic je na území obce hned několik. Distribuci elektřiny v roce 2014 zajišťovala do května společnost **VEMEX Energie a.s.**, od května společnost **Amper Market, a.s.**, která bude distribuci zajišťovat až do roku 2017.

Území obce Malé Svatoňovice je plně pokryto signálem pro rozhlasové a televizní vysílání. Signál je zajištěn z vysílače na Černé hoře²⁹.

Území obce je dále plně pokryto mobilním telefonním signálem a signálem pro připojení k internetové síti. Na území obce poskytuje připojení k internetu prostřednictvím wi-fi několik provozovatelů, např. N-SYS, s.r.o. či Ing. Petr Kadaník.

Odpadové hospodářství a systém nakládání s odpady

V obci Malé Svatoňovice je k lednu 2016 zaveden **systém paušálních poplatků za provoz systému shromažďování, sběru, přepravy, třídění, využívání a odstraňování komunálních odpadů.** Povinnost platit tento poplatek má každá osoba, která má vedeno trvalé bydliště na území obce. Dále poplatek musí zaplatit vlastníci objektů, které jsou určeny k individuální rekreaci, dále vlastníci bytů a rodinných domů, ve kterých není hlášena k pobytu žádná osoba. V roce 2015 činil tento poplatek 550 Kč za kalendářní rok. V roce 2016 se výše poplatku nemění a zůstává na stejné hodnotě.

Tříděný odpad mohou lidé umísťovat do kontejnerů k tomu určených, které jsou po území obce rozmístěny na řadě míst (např. poblíž obchodu „U Machů“, vedle obchodu „Na sídlišti“, v Petrovicích poblíž autobusové zastávky „Petrovice, Jednota“, v Odolově u bývalé prodejny potravin, atd.). Kontejnery slouží k odkládání skla s rozdělením na sklo bílé a barevné a k odkládání plastů včetně nápojových kartonů.

Sběr tříděného papíru je organizován ve spolupráci se Základní školou Malé Svatoňovice, kde je možné papír třikrát do roka odevzdat. Sběr probíhá obvykle několik dní v dubnu a říjnu příslušného roku. V prvním čtvrtletí roku 2015 navíc došlo na několika místech v obci k umístění modrých kontejnerů na tříděný papír. Na dvou místech v obci je umístěn také kontejner na šatstvo a obuv.

Sběr a svoz bioodpadu je na území obce od května 2015 zajišťován. Občané mají k dispozici hnedě popelnice, které jsou svozovou společností vyváženy jednou za čtrnáct dní. Občané obce měli také

²⁹ Zdroj: Územně analytické podklady (ÚAP) SO ORP Trutnov <http://weby.trutnov.cz/uap/index.html>

možnost uzavřít smlouvu s obcí o výpůjčce na kompostér o objemu 900 litrů. Po pětiletém užívání bude kompostér převeden do vlastnictví dotyčné osoby. Obec vlastní celkem tři kompostéry o objemu 5 100 litrů, které budou v blízké době umístěny na území obce a budou sloužit pro sběr bioodpadů.

Sběr a svoz kovového odpadu probíhá podle potřeby, obvykle jednou za 14 dní. Občané mají možnost odevzdat kovový odpad do kontejnerů k tomu určených, které jsou umístěny ve třech lokalitách – poblíž obchodu „U Machů“, vedle budovy obecního úřadu a vedle obchodu „Na sídlišti“.

Sběr a svoz nebezpečného odpadu (např. oleje, tuky, barvy, ředidla, akumulátory, zářivky, apod.) je zajištěn dvakrát ročně na předem určených stanovištích. Obvykle je jeden svoz realizován na jaře (v roce 2015 byl svoz realizován 30. 5. 2015), druhý na podzim (v roce 2015 bylo realizováno 7. 11. 2015).

Sběr a svoz objemného odpadu je zajištěn minimálně jednou ročně. Termín svozu není pevně dán, většinou se odvíjí od potřeby občanů tento sběr uspořádat.

Svoz směsného komunálního, tříděného, bioodpadu, kovového odpadu, nebezpečného i objemného odpadu zajišťuje firma **TRANSPORT Trutnov s.r.o.**, dceřiná společnost firmy **Marius Pedersen, a.s.**

Drobná elektrozařízení (např. mobil, kalkulačka, fotoaparát, apod.) je možné odevzdat do sběrného boxu, který je umístěn v budově obecního úřadu.

Likvidaci stavebních sutí, zemin a dalších odpadů a jejich odvoz si individuálně zajišťuje zájemce o odvoz tohoto odpadu.

Podnikatelské subjekty si musí zajistit likvidaci a odvoz odpadů, který vznikne prostřednictvím jejich činnosti, sami, či na základě dohody se svozovou společností.

Na území obce funguje jedna výkupna odpadů. Jedná se o areál firmy **PDW Metal s.r.o.** v ulici Nádražní č. p. 249. Výkupna je orientována především na výkup kovového odpadu, občané a další subjekty zde mohou odevzdat i jiné druhy odpadů, např. papír, počítačové komponenty, olovené akumulátory, elektrošrot, apod. Na území obce má vedeno sídlo i společnost **Trutnovská zeleň, o.p.s.**, která má jako jednu ze svých činností uvedenu separaci odpadů, především elektroodpadu. Separace probíhá v areálu „IDA“.

2.1.5 Vybavenost obce

2.1.5.1 Bydlení

Tabulka 20 podává informace o domovním a bytovém fondu v obci za roky 2001 a 2011.

Tabulka 20: Informace o domovním a bytovém fondu v obci Malé Svatoňovice v letech 2001 a 2011

Domovní fond							
Rok	Domy úhrnem	Domy obydlené	Z toho			Domy neobydlené	Podíl neobydlených domů z celkového počtu domů (v %)
			Rodinné domy	Bytové domy	Ostatní budovy		
2001	426	324	272	37	---	102	24
2011	450	327	277	39	11	123	27
Bytový fond							
Rok	Byty úhrnem	Byty obydlené	Z toho			Byty neobydlené	Podíl neobydlených bytů z celkového počtu bytů (v %)
			Rodinné domy	Bytové domy	Ostatní budovy		
2001	763	626	340	258	---	137	18
2011	---	634	327	286	21	xxx	xxx

Poznámky: Sčítání lidu, domů a bytů v roce 2011 sice sčítalo obydlené byty celkem, nikoliv však bytový fond úhrnem. Z toho důvodu není tato hodnota v tabulce k dispozici a nelze tak ani určit počet bytů neobydlených a potažmo jejich podíl na celkovém bytovém fondu. Rozdělení obydlených domů a bytů bylo v roce 2011 zjišťováno na „rodinné domy“, „bytové domy“ a „ostatní budovy“. V roce 2001 bylo zjišťováno rozdělení pouze na „rodinné domy“ a „bytové domy“. Proto v tomto roce není uvedena hodnota u „ostatních budov“.

Vysvětlivky: --- = hodnota není k dispozici, xxx = z důvodu absence některých dat nelze vypočítat.

Zdroje: Sčítání lidu, domů a bytů 2001, <http://www.czso.cz/sldb/sldb2001.nsf/index>

Sčítání lidu, domů a bytů 2011, <http://www.czso.cz/sldb2011/redakce.nsf/i/home>

Mezi lety 2001 a 2011 došlo k drobnému nárůstu celkového počtu domů (o 5,6 %). Je to způsobeno především výstavbou nových domů. Mezi lety 2001 a 2011 došlo ovšem i k nárůstu počtu neobydlených domů, přibližně o 20 %. Podíl neobydlených domů z celkového počtu domů vzrostl z 24 na 27 %. Z toho vyplývá, že více jak jedna čtvrtina domů není v obci obydlena. Tyto domy z převážné části představují rekreační objekty.

Mezi lety 2001 a 2011 došlo také k drobnému nárůstu obydlených bytů (o 1,3 %). Na tomto nárůstu se projevil zvýšený počet obydlených bytů v bytových domech, neboť počet obydlených bytů v rodinných domech ve sledovaném období klesl. Z celkového počtu obydlených bytů představovaly obydlené byty v rodinných domech v roce 2001 podíl 54 %, v roce 2011 pak 51,5 %. Zbývající podíl představovaly obydlené byty v bytových domech. Z toho vyplývá, že v roce 2011 byl poměr zastoupení obydlených bytů v rodinných i bytových domech téměř vyrovnaný.

Z pohledu právního důvodu užívání bytu byla situace v roce 2011 následující: 41,5 % z celkového počtu obydlených bytů představovaly byty nájemní, 39 % bytů bylo ve vlastním domě, 6 % bytů bylo v osobním vlastnictví.

Zastavitelné plochy, jejichž součástí jsou i lokality, u kterých je požadován způsob využití „plochy bydlení – rodinné domy“ (konkrétně např. výstavba rodinných domů venkovského typu, výstavba objektů občanské infrastruktury, apod.) jsou vymezeny v územním plánu obce Malé Svatoňovice³⁰.

Zájemců o informace týkající se stavby rodinného domu bývá ročně okolo deseti až patnácti.

Obec Malé Svatoňovice vlastní k 10. 1. 2016 celkem 17 objektů k bydlení a jeden bytový dům. Celkem obec vlastní 184 bytových jednotek.

2.1.5.2 Školství a vzdělávání

Informace o školách, zařízeních předškolní péče a dalších školských zařízeních v obci Malé Svatoňovice shrnuje tabulka 21.

Tabulka 21: Školy, zařízení předškolní péče a další školská zařízení v obci Malé Svatoňovice (leden 2016)

Název zařízení	Identifikátor	Adresa	Zřizovatel	Internetové stránky
Mateřská škola, Malé Svatoňovice	107588854	17. listopadu 259 542 34 Malé Svatoňovice	obec Malé Svatoňovice	http://www.malesvatonovice.cz/skolka/
Základní škola Malé Svatoňovice	049290649	17. listopadu 178 542 34 Malé Svatoňovice	obec Malé Svatoňovice	http://zsms.cz/
Bezpečnostně právní akademie, s.r.o., střední škola	151014507	17. listopadu 177 542 34 Malé Svatoňovice	soukromý subjekt	http://www.bpa-svatonovice.cz/
Další zařízení související s předškolním a školním vzděláváním	Identifikátor	Adresa	Zřizovatel	Internetové stránky
Školní družina při ZŠ Malé Svatoňovice	117900338	Schejbalova 131 542 34 Malé Svatoňovice	obec Malé Svatoňovice	http://zsms.cz/
Školní jídelna při MŠ Malé Svatoňovice	102930007	17. listopadu 259 542 34 Malé Svatoňovice	obec Malé Svatoňovice	http://www.malesvatonovice.cz/skolka/index.php?lng=cs&cont=jidelnicek
Školní jídelna při Bezpečnostně právní akademii, s. r. o.	168102455	17. listopadu 209 542 34 Malé Svatoňovice	soukromý subjekt	http://www.bpa-svatonovice.cz/
Domov mládeže při Bezpečnostně právní akademii, s. r. o.	168102447	17. listopadu 177 542 34 Malé Svatoňovice	soukromý subjekt	http://www.bpa-svatonovice.cz/prozaky-a-rodice/ubytovani/domov-mladeze

Zdroje: Databáze Ministerstva školství, mládeže a tělovýchovy <http://www.msmt.cz/>
Internetové stránky a výroční zprávy jednotlivých zařízení

Mateřská škola (MŠ) Malé Svatoňovice se nachází poblíž centra obce. Jedná se o dvoupatrovou budovu, která je dobře vybavena hračkami, pomůckami, apod. a přímo v budově je pro děti k dispozici i sauna. V okolí mateřské školy je zahrada, kde jsou dětem k dispozici houpačky, prolézačky či pískoviště. V průběhu roku je pro děti pořádána řada akcí, např. plavecký kurz, divadelní představení, mikulášská či vánoční besídka, apod.

³⁰ Blíže http://www.malesvatonovice.cz/index.php?option=com_docman&task=cat_view&gid=44&Itemid=110

Celková kapacita zařízení je 50 míst. Děti navštěvující MŠ jsou rozděleny do dvou tříd. Ve školním roce 2014/2015 je v první třídě 25 dětí ve věku 3-5 let, v druhé 25 dětí ve věku 5-6 let. Mateřská škola je v běžné pracovní dny otevřena od 6:30 do 16:00. Součástí MŠ je i školní jídelna s celkovou kapacitou 60 míst.

Základní škola (ZŠ) Malé Svatoňovice je úplnou ZŠ, která poskytuje vzdělávání ve dvou budovách. V lokalitě nad náměstím, v budově Jiráskovy školy, jsou třídy 1. stupně, konkrétně 1 – 4. ročník. V budově je žákům k dispozici tělocvična, vedle budovy je školní hřiště, pískoviště a na rozlehlé zahradě jsou i prolézačky. Součástí budovy je i školní družina, jejíž celková kapacita ke školnímu roku 2013/2014 byla 40 míst.

Druhá budova se nachází v ulici 17. listopadu vedle areálu soukromé střední školy. V této budově je jedna třída 1. stupně (5. ročník) a všechny třídy 2. stupně (6. – 9. ročník). V této budově je umístěno i ředitelství ZŠ. Vedle budovy školy je žákům k dispozici basketbalový koš či stoly na stolní tenis. Budova nedisponuje tělocvičnou ani jídelnou. Škola využívá ke sportovním aktivitám areál střední soukromé školy (např. atletický stadion, sportovní hala, atd.) a stravování je zajištěno v jídelně patřící také této střední škole. Celková kapacita školy je 230 míst, přičemž tato kapacita není plně využita.

V obci funguje jedna střední škola, konkrétně **Bezpečnostně právní akademie, s.r.o.** Škola poskytuje studentům úplné střední odborné vzdělání, které je zakončeno maturitní zkouškou. Studenti si mohou vybrat z několika oborů (Bezpečnostně právní činnost, Veřejnosprávní činnost, Technické lyceum – specifický záměr vojenský a Technické lyceum – specifický záměr hasičský). Škola poskytuje i tříleté dálkové studium, obor Bezpečnostní služby, které je určeno absolventům tříletých učebních oborů zakončených výučním listem. Celková kapacita školy je 544 míst.

Škola disponuje rekreačním a sportovním areálem (obrázek 6), kde je mj. sportovní hala, atletický stadion, sauna, fitcentrum, tenisové kurty, atd. Pro studenty, především pro ty ze vzdálenějších míst, je k dispozici Domov mládeže, kde se mohou ubytovat a nemusí tak denně dojíždět. Domov mládeže funguje i jako ubytovací zařízení pro zájemce o ubytování z řad turistů. Stravování je zajištěno ve školní jídelně, která je součástí areálu školy. Celková kapacita jídelny je 650 míst.

Obrázek 6: Areál Bezpečnostně právní akademie, s.r.o.



Zdroj: Internetové stránky Bezpečnostně právní akademie, s.r.o. <http://www.bpa-svatonovice.cz/>

Tabulka 22 uvádí počty dětí a žáků navštěvujících školy a zařízení předškolní péče v obci Malé Svatoňovice ve školních letech 2006/2007 až 2013/2014.

Tabulka 22: Počet dětí/žáků navštěvujících jednotlivé školy a zařízení předškolní péče v obci Malé Svatoňovice ve školních letech 2006/2007 až 2014/2015

Název zařízení	kapacita zařízení	2006	2007	2008	2009	2010	2011	2012	2013	2014
		/ 2007	/ 2008	/ 2009	/ 2010	/ 2011	/ 2012	/ 2013	/ 2014	/ 2015
Mateřská škola Malé Svatoňovice	56	48	46	47	49	50	51	51	50	56
Základní škola Malé Svatoňovice	230	162	169	160	152	159	163	159	159	159
Bezpečnostně právní akademie, s.r.o.	544	60	117	116	198	221	208	210	158	138

Poznámky: Kapacita mateřské školy byla až do školního roku 2013/2014 celkem 50 míst. Současná kapacita je 56 míst. V případě Bezpečnostně právní akademie, s.r.o. byla kapacita zařízení ve školním roce 2006/2007 celkem 510 míst.

Zdroj: Databáze Ministerstva školství, mládeže a tělovýchovy <http://www.msmt.cz/>
Výroční zprávy jednotlivých zařízení

Z tabulky 22 vyplývá následující: **v případě MŠ je kapacita zařízení vesměs naplněna.** Naplněnost zařízení se pohybuje v rozmezí 92 % a více. **V případě ZŠ není kapacita plně využita.** Naplněnost zařízení se po celé sledované období pohybuje okolo 70 %. Kapacita Bezpečnostně právní akademie, s.r.o. není plně využita. V prvním školním roce fungování 2006/2007 byla kapacita naplněna pouze z 12 %, v dalších letech se naplněnost pohybuje v rozmezí 21 až 41 %. Od školního roku 2008/2009 je na této škole možné i dálkové studium. Počet dálkově studujících se ve školních letech 2008/2009 až 2011/2012 pohyboval mezi 50 až 70, v posledních letech výrazně klesl, ve školním roce 2012/2013 studovalo dálkově 29 žáků, v roce 2013/2014 pouze 16 žáků, v roce 2014/2015 jen 14 žáků.

2.1.5.3 Zdravotnictví

Na území obce Malé Svatoňovice funguje několik zdravotnických zařízení. Detailní informace poskytuje následující tabulka 23.

Tabulka 23: Zařízení zdravotnické péče na území obce Malé Svatoňovice (k lednu 2016)

Samostatná ordinace praktického lékaře pro dospělé	Adresa	IČ	Info
Praktický lékař pro dospělé MUDr. Radek Cvrček	nám. K. Čapka 147 542 34 Malé Svatoňovice	27539661	Po, Pá 6-7:30 odběry krve, 7:30-12 ordinace, 13-17 návštěvní služba, Út 7-12, St 17-20 objednaní a akutní případy, Čt 12-18
Detašované pracoviště samostatné ordinace praktického lékaře pro děti a dorost	Adresa	IČ	Info
Praktický lékař pro děti a dorost MUDr. Naděžda Hartmanová	nám. K. Čapka 147 542 34 Malé Svatoňovice	49290657	Út 8-9 nemocní, Čt 8:30-10 prevence a kojenecká poradna, 10-11 nemocní; Web: http://www.doktor-rytne.php5.cz/
Samostatná ordinace praktického lékaře - stomatologa	Adresa	IČ	Info
Praktický lékař stomatolog MUDr. Irena Millerová	nám. K. Čapka 147 542 34 Malé Svatoňovice	47464381	Po 12-18, Út, Čt 8-13 (mezi 12-13 ústní hygiena), St 8-15:45, Pá 8-13
Zdravotnické středisko	Adresa	IČ	Info
VS ČR, Věznice Odolov-zdrav. středisko - P.O.BOX 10	Odolov 41 542 34 Malé Svatoňovice	00212423	Web: http://www.vscr.cz/veznice-odolov-82/
Zdravotnická dopravní služba	Adresa	IČ	Info
Dopravní zdravotní služba Asociace samaritánů ČR Trutnov Malé Svatoňovice	Strážkovice 70 542 34 Malé Svatoňovice	70923272	nepřetržitá služba Web: http://www.bzs.cz/

Zdroje: Národní registr poskytovatelů zdravotních služeb <https://eregpublicsecure.kszis.cz/Registr/NRPZS/>
 Internetové stránky obce Malé Svatoňovice <http://www.malesvatonovice.cz/>
 Internetové stránky jednotlivých zdravotnických zařízení

Z této tabulky vyplývá, že v obci funguje každý pracovní den **ordinace praktického lékaře pro dospělé**. Ordinační hodiny se mezi jednotlivými dny liší (viz tabulka). V obci dále funguje **detašované pracoviště praktického lékaře pro děti a dorost**, konkrétně v úterý a ve čtvrtek v dopoledních hodinách. **Ordinace stomatologa** je občanům v obci k dispozici každý pracovní den. Při Vězeňské službě České republiky, **Věznicí Odolov**, funguje **Zdravotnické středisko**. Středisko je určeno pro odsouzené ve výkonu trestu a služeb střediska mohou využít i zaměstnanci věznic. Na území obce je lokalizováno **středisko zdravotnické dopravní služby, Báňské záchranné služby Odolov**, která funguje nepřetržitě.

Na území obce není žádná lékárna. Nejbližší lékárna, kterou lidé můžou navštívit, je ve Rtyni v Podkrkonoší či v Úpici.

Na území obce není žádný dům s pečovatelskou službou. Nejbližší dům s pečovatelskou službou je ve Velkých Svatoňovicích.

Nejbližší nemocnice a jí poskytované služby je lidem k dispozici v centru SO ORP, tj. v Trutnově.

2.1.5.4 Sociální služby

Obec Malé Svatoňovice nemá zpracovaný komunitní plán sociálních služeb pro území obce.

Na území obce se nenachází žádné zařízení sociálních služeb. Terénní pečovatelskou službu pro zájemce z řad obyvatel obce zajišťuje **Oblastní charita Trutnov**. Charita zajišťuje např. pomoc při zvládání běžných úkonů péče o vlastní osobu, poskytnutí stravy nebo pomoc při zajištění stravy, pomoc při zajištění chodu domácnosti, apod. K lednu 2016 vykonává obec ze zákona činnost veřejného opatrovníka u jedné osoby, která má omezenou právní způsobilost.

Ačkoliv se na území obce nenachází žádné registrované zařízení sociálních služeb, **činnost neoficiální terénní sociální služby v obci vykonává jedna pracovnice zaměstnaná v obci na částečný pracovní úvazek**. Tato pracovnice zajišťuje především roznos a rozvoz obědů osobám, které to vyžadují, případně jim pomáhá s dalšími potřebnými úkony.

Nejbližší domov pro seniory je v lokalitě Tmavý Důl (k.ú. Rtyně v Podkrkonoší), který je od centra obce vzdálen přibližně 5 km.

Pokud chtějí obyvatelé obce využít služeb dalších zařízení (vyjma pečovatelské služby a osobní asistence), která poskytují sociální služby, musí navštívit okolní města, např. Úpici (centrum denních služeb), Červený Kostelec (tísňová péče, odborné sociální poradenství, odlehčovací služby, sociální rehabilitace) či Trutnov (nizkoprahové zařízení pro děti a mládež, stacionář pro zdravotně oslabené a tělesně postižené, azylový dům pro ženy, odborné sociální poradenství, atd.).

2.1.5.5 Kultura

Kultura a kulturní činnost je pro obec významnou záležitostí. V obci je během kalendářního roku pořádána řada kulturních akcí, např. Den obce, Studánecký masopust, atd. Popis a přehled akcí pořádaných v obci, včetně těch kulturních, je již poměrně detailně popsán v kap. 2.1.2.3 Život v obci – akce a události pořádané v obci. Návštěvnost řady akcí je pak analyzována v kap. 2.1.3.3 Cestovní ruch – návštěvnost obce Malé Svatoňovice.

V obci se nachází řada kulturních zařízení. Občanům je k dispozici **veřejná knihovna**, která se nachází v centru obce na náměstí Karla Čapka. Knihovna poskytuje půjčování knih jak z vlastního fondu, tak z výměnného fondu z Městské knihovny v Trutnově, dále si lze půjčit časopisy s různorodou tematikou, návštěvníci se mohou zdarma na místním počítači připojit k internetu a knihovna nabízí i zapůjčení brýlí. Knihovna je otevřena každé pondělí a každou středu od 14:00 do 17:00. V knihovně jsou během kalendářního roku pořádány i různorodé akce, např. vystavení knih, pohledů, obrázků k příležitosti výročí narození či úmrtí známého spisovatele, ilustrátora, apod., kreslení lidových pranostik, psaní básniček na zvolené téma, atd.³¹

Na náměstí Karla Čapka se nachází **kulturní klub**, ve kterém jednou za čas proběhne divadelní představení, je zde pořádána Studánecká Čapkiana a některé další akce. Kino v současné době, k lednu 2015, není v obci Malé Svatoňovice provozováno. Nejbližší kina jsou ve Rtyni v Podkrkonoší, Úpici a Červeném Kostelci.

Dominantou obce Malé Svatoňovice je **kostel sv. Panny Marie Sedmiradostné** (obrázek 7). Se stavbou barokního kostela se začalo v roce 1733 a již v následujícím roce došlo k jeho vysvěcení a byla do něho umístěna socha Madony. V roce 1831 byl kostel empírově přestavěn do současné podoby. Vedle kostela se nachází **kaple** nazývaná „**Studánka**“, jelikož se pod kaplí nachází studánka. Barokní kaple byla nad studánkou vystavěna v roce 1732. Následně byla do kaple umístěna mozaika Madony Svatoňovické. V roce 1737 byla vedle této kaple přistavěna ještě kaple s araukaritovým oltářem.

Obrázek 7: Kostel sv. Panny Marie Sedmiradostné na náměstí Karla Čapka



Poznámky: Vedle kostela je k vidění kaple „Studánka“.

Zdroj: vlastní průzkum

³¹ Zdroj: Internetové stránky místní knihovny <http://www.knihovnamsvatonovice.wz.cz/>

Na náměstí K. Čapka se dále nachází **Muzeum bratří Čapků**. Počátky vzniku místního muzea se datují již v roce 1946. V muzeu je k vidění expozice, která se týká života a tvorby bratrů Čapkových. Otevírací doba je v období od května do září následující: úterý až neděle 9:00-12:00, 12:30-17:00, pondělí je zavírací den. Od října do dubna je otevřeno od úterý do pátku od 9:00 do 12:00 a od 12:30 do 16:00, zbývající dny v týdnu je zavřeno. Na náměstí je k vidění také **sousoší bratří Čapků**, které bylo slavnostně odhaleno v roce 1969.

V **Mariánském sadu** je k vidění **soubor sedmi zděných kapliček Sedmi radostí Panny Marie**. V sadu je dále vytvořena **křížová cesta**, která je tvořena čtrnácti dřevěnými kříži, na kterých jsou postupně vyobrazena jednotlivá zastavení křížové cesty Ježíše Krista. Na konci křížové cesty byla vystavěna **kaple Božího hrobu**. Uvnitř Božího hrobu se nachází araukarity obložená zasklená skříň s tělem Ježíše Krista³².

Poblíž vlakového nádraží se nachází **Muzeum vojenské historie**. Expozice je věnována především pěchotnímu srubu T-S 26. Otevírací doba je každý víkend od dubna do října v době od 10:00 do 16:00. Po telefonické dohodě lze muzeum navštívit i mimo výše uvedenou otevírací dobu. **Pěchotní srub T-S 26** je pro návštěvníky otevřen v měsících červenec a srpen každý víkend, v měsících duben, květen, červen, září a říjen poslední víkend v měsíci, vždy od 10:00 do 17:00. Jindy je možné pěchotní srub navštívit opět po telefonické dohodě³³.

Nedaleko Mariánského sadu je k vidění **technické památka dědičná štola Kateřina**, jejíž vznik byl spojen v souvislosti s těžbou černého uhlí. V roce 2011 byla štola zajištěna a okolí jejího vstupu bylo upraveno³⁴.

V Petrovicích, v lese mimo zástavbu se nachází **Petrovická kaplička**. Jedná se o barokní kapličku, která byla následně empírově přestavěna. Uvnitř kapličky je k vidění obraz s tématem Klanění Tří králů. Kaplička je též nazývána jako Kaplička Tří králů. Šestáho ledna, na Tři krále, a o víkendu po tomto datu je kaplička otevřena pro veřejnost.

V Odolově je vybudován **památník Cesty osvobození Rudou armádou**. Je tvořen pomníkovým sloupem a dělostřeleckým kanónem na podstavci pěticípé hvězdy. V západní části atletického stadionu je vybudovaný **Pomník obětem fašismu**.

Ze sakrálních staveb, které ještě nebyly výše uvedeny, jsou na území obce Malé Svatoňovice k vidění sochy (např. socha Panny Marie Královny v Malých Svatoňovicích v ulici Na Vyhliďku) či kříže (např. v horní části Petrovic, atd.).

Na území obce se nachází jeden hřbitov, který se nachází na konci ulice Na Vyhliďku.

Seznam objektů, které jsou vedeny jako nemovité kulturní památky v rámci ústředního seznamu kulturních památek České republiky, shrnuje tabulka 24.

³² Zdroje: Internetový server Turistika.cz <http://www.turistika.cz/>; Internetové stránky poutního kostela Panny Marie Sedmiradostné v Malých Svatoňovicích <http://www.msvatonovicekostel.cz/>; LOKVENC, T. a kol. (1997): Malé Svatoňovice. Obecní úřad Malé Svatoňovice, Malé Svatoňovice, 120 s.

³³ Zdroj: Internetové stránky pěchotního srubu T-S 26 a Muzea vojenské historie v Malých Svatoňovicích <http://www.t-s26.cz/>

³⁴ Zdroj: Internetový server Turistika.cz <http://www.turistika.cz/>

Tabulka 24: Seznam nemovitých kulturních památek na území obce Malé Svatoňovice (leden 2016)

Název památky	Lokalizace	Katastrální území	Památkou od:
kostel sv. Panny Marie Sedmiradostné	náměstí K. Čapka	Malé Svatoňovice	3. 5. 1958
soubor kapliček a Božího hrobu	Mariánský sad	Malé Svatoňovice	3. 5. 1958
socha P. Marie	ulice Na Vyhliďku	Malé Svatoňovice	3. 5. 1958
socha P. Marie Immaculaty	v Muzeu bratří Čapků podstavec v k. ú. Odolov	Malé Svatoňovice	3. 5. 1958
pomník bratří Čapků	náměstí K. Čapka	Malé Svatoňovice	3. 5. 1958
pomník obětem fašismu	vedle atletického stadionu	Malé Svatoňovice	3. 5. 1958
venkovská usedlost	9. května 14 542 34 Malé Svatoňovice	Malé Svatoňovice	21. 3. 2002
venkovský dům - kostelnický domek	nám. K. Čapka 16 542 34 Malé Svatoňovice	Malé Svatoňovice	25. 4. 1997
městský dům U doktorů	nám. K. Čapka 147 542 34 Malé Svatoňovice	Malé Svatoňovice	3. 5. 1958
kaplička sv. Tří králů	nad Petrovicemi	Petrovice u Strážkovic	6. 9. 1993
hraniční kámen - hraniční kameny	na hřebenu Jestřebích hor	Strážkovice v Podkrkonoší	3. 5. 1958
venkovský dům	Strážkovice 51 542 34 Malé Svatoňovice	Strážkovice v Podkrkonoší	3. 5. 1958

Zdroj: Databáze Národního památkového ústavu MonumNet <http://monumnet.npu.cz/>

Většina památek byla do seznamu zapsána již v roce 1958, pouze tři byly zapsány později – kaplička sv. Tří králů (Petrovická kaplička) v roce 1993, venkovský dům – kostelnický domek v roce 1997 a venkovská usedlost v ulici 9. května v roce 2002. Naprostá většina nemovitých kulturních památek na území obce se nachází v místní části Malé Svatoňovice.

2.1.5.6 Sport a tělovýchova

V obci Malé Svatoňovice se nachází řada sportovních zařízení. V areálu střední soukromé školy se nachází **víceúčelová sportovní hala s palubkovou podlahou a horolezeckou stěnou**, dále **tělocvična s parketovou podlahou, fitcentrum, sauna, atletický stadion, tenisový, volejbalový a nohejbalový kurt**.

Vedle tohoto areálu se nachází **tenisové kurty** ve vlastnictví TJ Sokola Malé Svatoňovice. Nedaleko výše zmíněného areálu, za železniční tratí mezi poli se nachází **areál fotbalového hřiště**, který je také ve vlastnictví TJ Sokol Malé Svatoňovice. Jak areál fotbalového hřiště, tak tenisové kurty se nachází již na území k.ú. Velké Svatoňovice.

V budově ZŠ nad náměstím K. Čapka je **tělocvična**. Vedle budovy se nachází hřiště. Nové hřiště bylo v letech 2015 a 2016 vybudováno pod panelovým sídlištěm. Hřiště se nachází také ve Strážkovicích.

Vedle areálu střední školy se nachází **areál koupaliště**, který je otevřen přes teplotně příznivější část roku. V areálu je i nohejbalové hřiště, k dispozici je zde stůl na stolní tenis či houpačky a pískoviště pro děti. Další **dětská hřiště** se dále nachází např. pod panelovými domy v ulici Úpická, dále poblíž budovy č. p. 343, naproti obchodu „U Machů“ (obrázek 8), u MŠ, v parku u náměstí K. Čapka, apod.

Obrázek 8: Dětské hřiště naproti obchodu „U Machů“



Zdroj: vlastní průzkum

V obci funguje i **řada sportovních oddílů**, především pod hlavičkou TJ Sokol Malé Svatoňovice, o.s. Jedná se o oddíl fotbalový, volejbalový, tenisový, nohejbalový a badmintonový. Z dalších zájmových spolků, jejichž činnost se spojuje se sportem, lze jmenovat SUZUKI-TEAM Radeč (sídlo vedeno na území obce) a Floorball Club Malé Svatoňovice (sídlo vedeno v Trutnově).

2.1.6 Životní prostředí

2.1.6.1 Současný stav životního prostředí

Do území obce Malé Svatoňovice zasahují dvě poddolované plochy a na území obce je 32 důlních děl (blíže viz kap. 2.1.1.3 Ráz krajiny a přírodní prostředí). Na území obce Malé Svatoňovice je evidována **jedna lokalita považovaná za starou ekologickou zátěž**, typ „skládka TKO³⁵“. Konkrétně se jedná o **území bývalé skládky v Petrovicích „U skoku“**. Je nepravděpodobné, že skládka kontaminuje blízké povrchové vody (Petrovický potok protékající pod skládkou). Dále je nepravděpodobné, že skládka kontaminuje podzemní vody a studny v okolí skládky. Na povrchu skládky se nevyskytují látky nebezpečné pro přímý kontakt³⁶. V současné době je prostor bývalé skládky již několik let zasypán hlínou a byla zde vysazena vegetace.

Na území obce není evidován žádný brownfield vedený v národní databázi brownfieldů. Jak již bylo uvedeno v kap. 2.1.3.1 Ekonomická situace, v nejbližším okolí obce se nachází jeden brownfield, areál

³⁵ TKO = tuhý komunální odpad

³⁶ Zdroj: Systém evidence kontaminovaných míst, dostupné z <http://www.sekm.cz/>

ještě v nedávné době ve vlastnictví firmy Protheus, a.s. Celková rozloha lokality je 37 405 m², na které jsou umístěny výrobní haly, skladovací prostory a další pozemky k využití³⁷. Firma Protheus, a.s. je od března 2012 v insolvenčním řízení a na její majetek byl prohlášen konkurs³⁸. K lednu 2016 je areál již ve vlastnictví nového vlastníka. Na území obce se ovšem nachází jeden chátrající areál, konkrétně se jedná o areál ležící v k.ú. Malé Svatoňovice (pod lesem u zatačky „U skoku“), jejímž územím protéká Petrovický potok.

Zemědělský půdní fond a jeho ochrana

Zemědělský půdní fond (ZPF) tvoří pozemky zemědělsky obhospodařované (orná půda, chmelnice, vinice, zahrady, ovocné sady, louky, pastviny) a půda, která byla a má být nadále zemědělsky obhospodařována, ale dočasně obdělávána není³⁹. Následující tabulka 25 obsahuje informace týkající se zastoupení ZPF a nezemědělské půdy v jednotlivých k.ú. obce Malé Svatoňovice.

Tabulka 25: Zastoupení ZPF a nezemědělské půdy v jednotlivých katastrálních územích obce Malé Svatoňovice (k 10. 1. 2016)

Katastrální území	Malé Svatoňovice	Petrovice u Strážkovic	Strážkovice v Podkrkonoší	Odolov	Obec Malé Svatoňovice celkem
Výměra ha					
ZPF	161,06	56,00	89,13	42,14	348,34
Nezemědělská půda	126,06	58,36	88,45	53,17	326,02
Procentuální podíl zastoupení					
ZPF	56,1	49,0	50,2	44,2	51,7
Nezemědělská půda	43,9	51,0	49,8	55,8	48,3

Poznámky: Do ZPF byly zařazeny druhy pozemků: orná půda, zahrada, ovocný sad a trvalý travní porost. Zařazeny by byly i druhy pozemku chmelnice a vinice, ty se však na území obce Malé Svatoňovice nevyskytují. Do nezemědělské půdy byly zařazeny druhy pozemků: lesní pozemek, vodní plocha, zastavěná plocha a nádvoří a ostatní plocha.

Zdroj: Aplikace Českého úřadu zeměměřického a katastrálního „Nahlížení do katastru nemovitostí“ <http://nahlizenedokn.cuzk.cz/>

Z této tabulky vyplývá, že k lednu 2016 v obci nepatrně převažoval ZPF nad nezemědělskou půdou (51,7 % ku 48,3 %). Jednotlivá k.ú. se mezi sebou částečně liší. V případě k.ú. Malé Svatoňovice převažuje podíl ZPF nad nezemědělskou půdou, v případě k.ú. je situace přesně opačná, převažuje zemědělská půda nad ZPF. V k.ú. Petrovice u Strážkovic a Strážkovice v Podkrkonoší je podíl ZPF a nezemědělské půdy přibližně vyrovnaný.

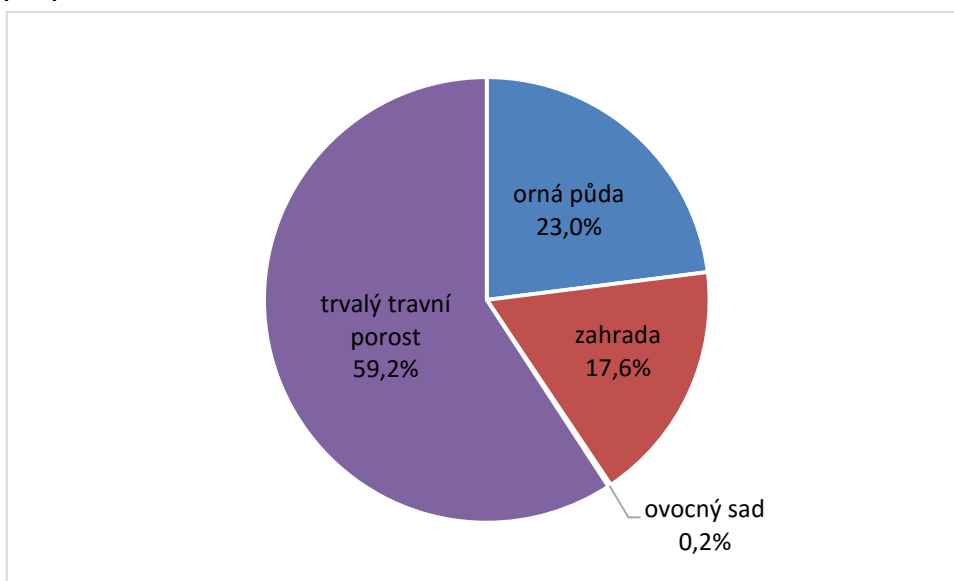
Pro přehlednost rozdělení zemědělské a nezemědělské půdy na území obce Malé Svatoňovice podle procentuálního zastoupení jednotlivých druhů pozemků znázorňují grafy 11 a 12.

³⁷ Zdroj: Národní databáze brownfieldů <http://www.brownfieldy.cz/>

³⁸ Zdroj: Insolvenční rejstřík <http://insolvencni-rejstrik.cz/>

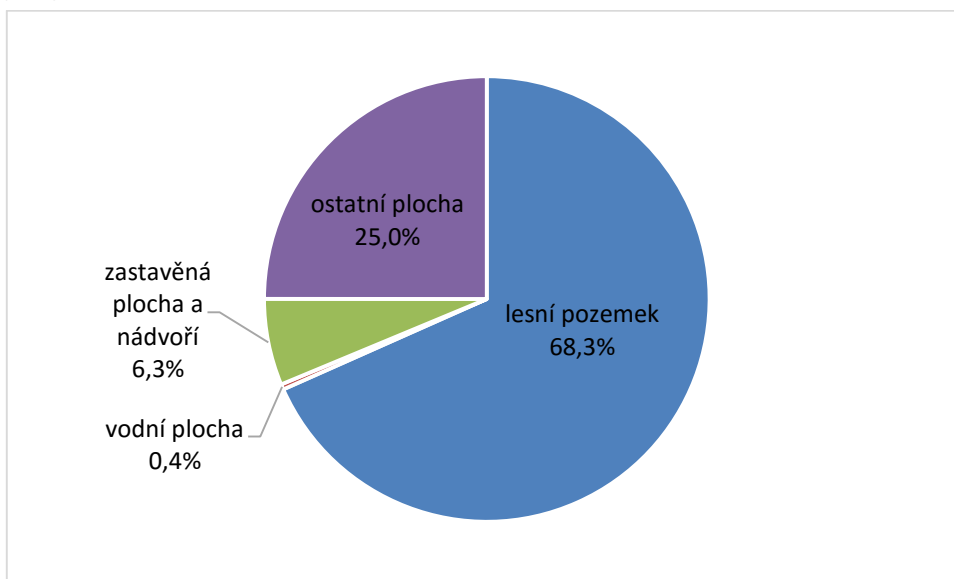
³⁹ Zdroj a blíže viz § 1 zákona č. 334/1992 Sb., o ochraně zemědělského půdního fondu

Graf 11: Zemědělská půda na území obce Malé Svatoňovice podle zastoupení jednotlivých druhů pozemků (v %)



Zdroj: Aplikace Českého úřadu zeměměřického a katastrálního „Nahlížení do katastru nemovitostí“ <http://nahlizeniidokn.cuzk.cz/>

Graf 12: Nezemědělská půda na území obce Malé Svatoňovice podle zastoupení jednotlivých druhů pozemků (v %)

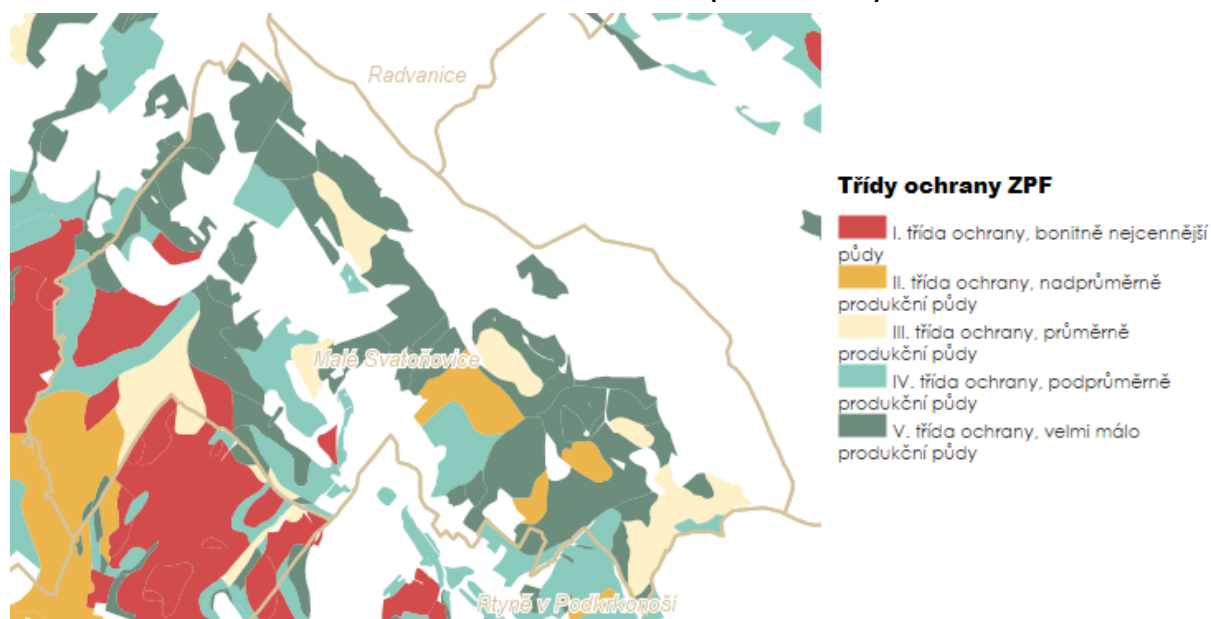


Zdroj: Aplikace Českého úřadu zeměměřického a katastrálního „Nahlížení do katastru nemovitostí“ <http://nahlizeniidokn.cuzk.cz/>

Z těchto grafů vyplývá, že téměř 60 % zemědělské půdy na území obce Malé Svatoňovice je tvořeno trvalými travními porosty. Více jak dvě třetiny nezemědělské půdy jsou na území obce tvořeny lesními pozemky.

Ochrana zemědělského půdního fondu (ZPF) souvisí s hodnocením kvality půd, která se hodnotí pomocí tzv. bonitovaných půdně ekologických jednotek (BPEJ)⁴⁰. Ochrana půd se dělí celkem do pěti tříd⁴¹. Na území obce Malé Svatoňovice se nacházejí půdy se všemi třídami ochrany (obrázek 9). Nejvíce chráněné půdy se vyskytují na území obce na několika místech, především v západní části k.ú. Malé Svatoňovice (vyznačeny červenou barvou). Půdy s druhou třídou ochrany se vyskytují v jihozápadním cípu k.ú. Malé Svatoňovice, dále v centrální části k.ú. Strážkovice v Podkrkonoší a ve dvou lokalitách na rozhraní k.ú. Strážkovice v Podkrkonoší a k.ú. Odolov (vyznačeny béžovou barvou). Půdy těchto dvou tříd jsou kvalitou nejcennější.

Obrázek 9: Ochrana ZPF na území obce Malé Svatoňovice (k lednu 2016)



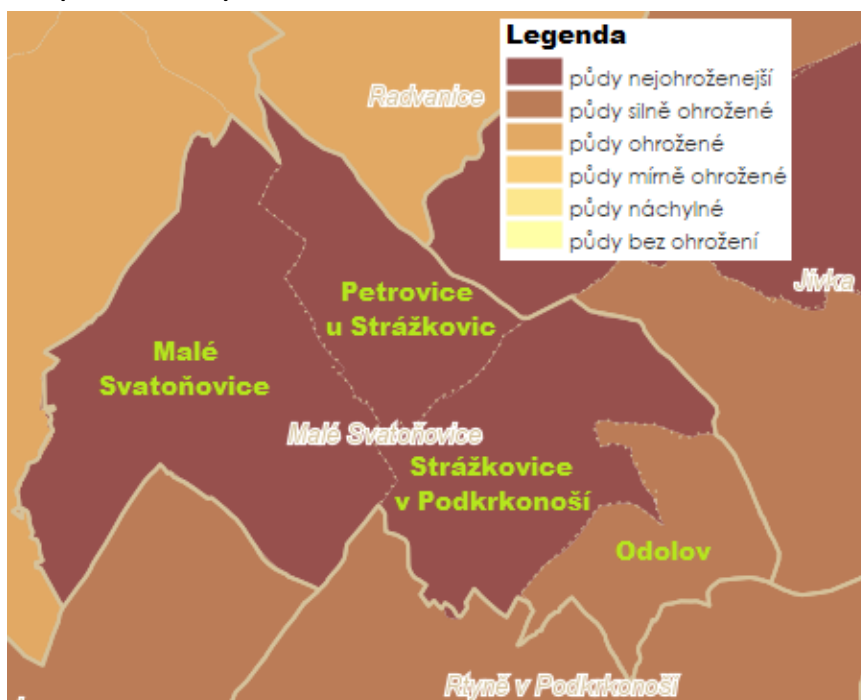
Zdroj: Geoportál SOWAC-GIS <http://geoportal.vumop.cz/>

Potencionální ohroženost půd vodní erozí v jednotlivých k.ú. obce Malé Svatoňovice je znázorněna na obrázku 10. Z tohoto obrázku vyplývá, že **půdy na převážné většině území obce Malé Svatoňovice se řadí mezi půdy potencionálně nejohroženější vodní erozí**. Silně ohrožené půdy vodní erozí jsou na území k.ú. Odolov.

⁴⁰ BPEJ je pětímístný číselný kód charakterizující zemědělské pozemky. Jednotlivé číselné hodnoty vyjadřují hlavní půdní a klimatické podmínky, které mají vliv na produkční schopnost zemědělské půdy a její ekonomické ohodnocení (zdroj: <http://bpej.vumop.cz/>).

⁴¹ Do 1. třídy ochrany jsou zařazeny bonitně nejcennější půdy, které je možno odejmout ze zemědělského půdního fondu pouze výjimečně, a to převážně na záměry související s obnovou ekologické stability krajiny, případně pro liniové stavby zásadního významu. Do 2. třídy ochrany jsou zařazeny zemědělské půdy, které mají nadprůměrnou produkční schopnost. Ve vztahu k ochraně zemědělského půdního fondu jde o půdy vysoce chráněné, jen podmíněně odnímatelné a s ohledem na územní plánování také jen podmíněně zastavitelné. Do 3. třídy jsou zařazeny zemědělské půdy, které mají průměrnou produkční schopnost, do 4. třídy zemědělské půdy, které mají podprůměrnou produkční schopnost a do 5. třídy zemědělské půdy, které jsou velmi málo produkční (zdroj: ÚAP ORP Náchod, dostupné z: <http://www.mestonachod.cz/mestsky-urad/vystavba/uap/>, Internetové stránky Výzkumného ústavu meliorací a ochrany půdy <http://www.vumop.cz/>).

Obrázek 10: Potencionální ohroženost půd vodní erozí v jednotlivých katastrálních územích obce Malé Svatoňovice (k lednu 2016)

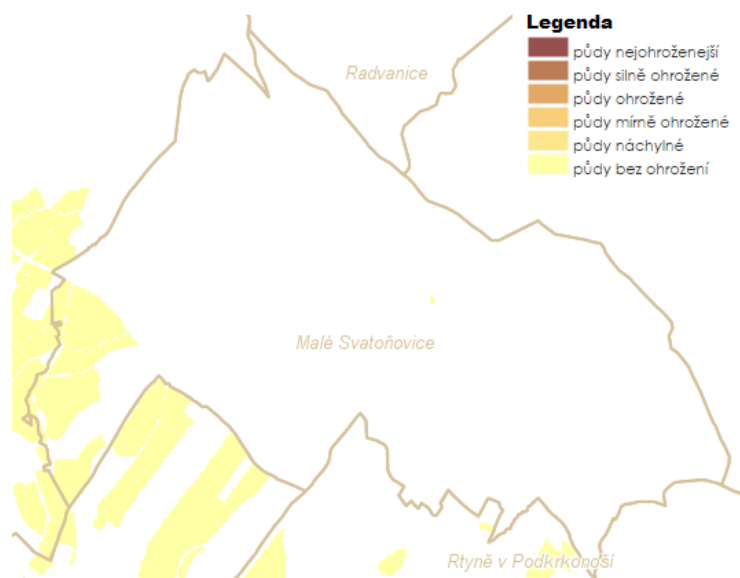


Poznámka: Půdy s mírou ohrožení uvedené v legendě a nezachycené na obrázku graficky, jsou uvedeny z důvodu přehlednosti, jak je potencionální ohroženost půd členěna.

Zdroj: Geoportál SOWAC-GIS <http://geoportal.vumop.cz/>; upraveno

Potencionální ohroženost ZPF větrnou erozí na území obce znázorňuje obrázek 11.

Obrázek 11: Potencionální ohroženost ZPF větrnou erozí na území obce Malé Svatoňovice (k lednu 2016)



Poznámka: Půdy s mírou ohrožení uvedené v legendě a nezachycené na obrázku graficky, jsou uvedeny z důvodu přehlednosti, jak je potencionální ohroženost půd členěna.

Zdroj: Geoportál SOWAC-GIS <http://geoportal.vumop.cz/>; upraveno

Z obrázku 11 je patrné, že **větrnou erozí není obec Malé Svatoňovice ohrožena.**

Kvalita ovzduší

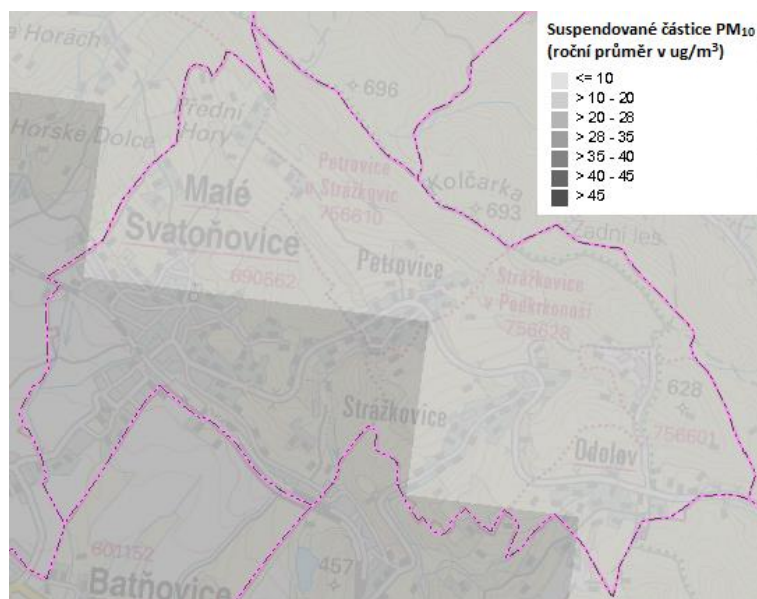
Znečištění ovzduší představuje problém, jehož důsledky jsou široké. Jedná se např. o přímé negativní účinky látek znečišťujících ovzduší na zdraví obyvatel, zvířat, rostlin, půdu či materiály, dále vliv na strukturu a funkci ekosystémů, atd.

Na úvod je nutné vysvětlit dva pojmy – emise a imise. **Emise** v oblasti ekologie a životního prostředí vyjadřuje uvolňování znečišťujících látek do ovzduší. **Imise** jsou emise, které se dostaly do styku se životním prostředím a jsou nahromaděny např. ve vodě, půdě, organizmech. Imise jsou následkem emisí⁴². Jen velmi málo uvolněných znečišťujících látek si zachovává stále svou chemickou identitu po vstupu do ovzduší. Proto se pro účely hodnocení znečištění ovzduší měří imisní hodnoty.

Látek znečišťujících ovzduší, u kterých se sleduje překročení imisních limitů, je řada, např. **oxid siřičitý (SO₂)**, **suspendované částice (prach) o velikosti 10 mikrometrů (PM₁₀)**, **oxid dusičitý (NO₂)**, **benzen**, atd.⁴³

Následující obrázek 12 znázorňuje, jak na tom byla obec Malé Svatoňovice z hlediska množství polévatého prachu o velikosti 10 mikrometrů v ovzduší v roce 2013.

Obrázek 12: Průměrná imisní koncentrace PM₁₀ v ovzduší na území obce Malé Svatoňovice v roce 2013



Vysvětlivky: PM₁₀ = suspendované částice (prach) o velikosti 10 mikrometrů; ug/m³ = mikrogramy na metr krychlový

Poznámky: Výsledky měření byly prováděny v lokalitách o velikosti 1x1 km. Pro obec Malé Svatoňovice platí interval „> 10 - 20“ (světlejší odstín) a „> 20 - 28“ (tmavší odstín). Z důvodu viditelnosti území byla nastavena průhlednost vrstvy znázorňující suspendované částice PM₁₀.

Zdroj: Internetové stránky Národního geoportálu INSPIRE <http://geoportal.gov.cz/>

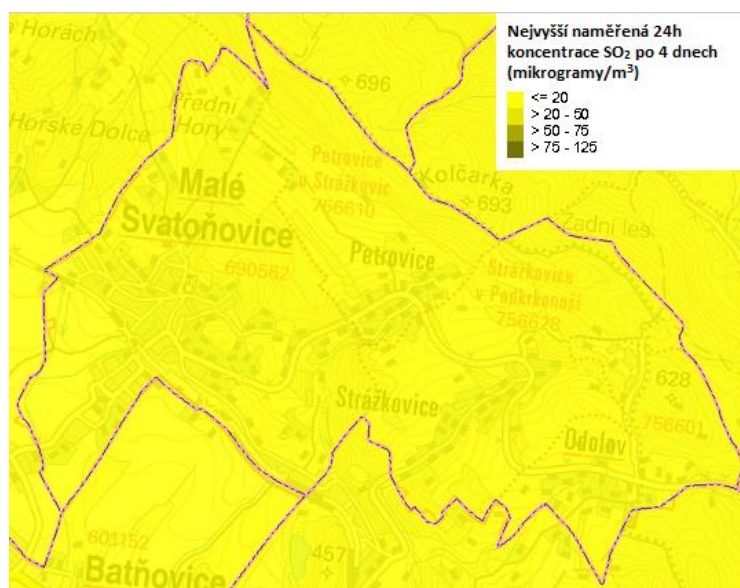
⁴² Zdroj: Internetové stránky encyklopedie Wikipedia <http://cs.wikipedia.org/>

⁴³ Imisní limity znečišťujících látek a jejich povolený počet překročení za kalendářní rok jsou definovány v příloze 1 zákona č. 201/2012 Sb., o ochraně ovzduší.

Z tohoto obrázku vyplývá, že na většině území obce byla v roce 2013 průměrná koncentrace PM_{10} v ovzduší v rozmezí $10-20 \mu\text{g}/\text{m}^3$. Pouze v jižní a jihozápadní části obce, tedy především v centrální části, kde bydlí nejvíce obyvatel a kde jsou lokalizovány některé průmyslové podniky, byla průměrná koncentrace o něco vyšší, konkrétně v rozmezí $20-28 \mu\text{g}/\text{m}^3$. Imisní limit za jeden kalendářní rok pro tyto částice v ovzduší je $40 \mu\text{g}/\text{m}^3$. Z toho vyplývá, že **roční limit pro látku PM_{10} byl v roce 2013 dodržen**.

Obrázek 13 znázorňuje, jaké byly nejvyšší naměřené čtyřadvacetihodinové koncentrace SO_2 v ovzduší po čtyřech dnech na území obce v roce 2013.

Obrázek 13: Nejvyšší naměřené 24h koncentrace SO_2 po čtyřech dnech v ovzduší na území obce Malé Svatoňovice v roce 2013



Vysvětlivky: SO_2 = oxid siřičitý

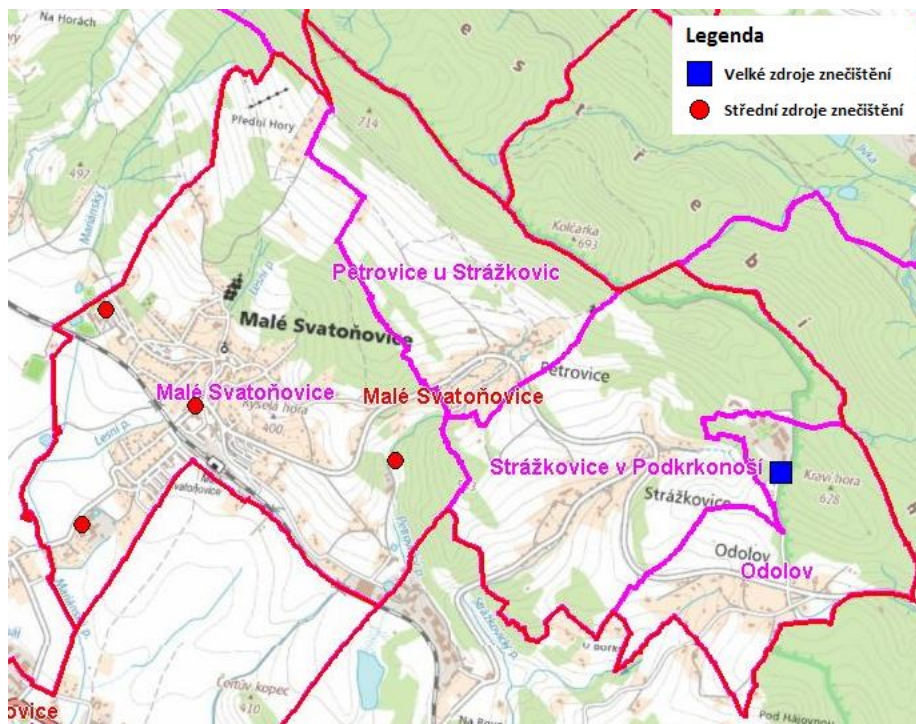
Poznámky: Výsledky měření byly prováděny v lokalitách o velikosti $1 \times 1 \text{ km}$. Pro celé území obce Malé Svatoňovice platí interval „<= 20“ (světlejší odstín). Z důvodu viditelnosti území byla nastavena průhlednost vrstvy znázorňující koncentraci SO_2 .

Zdroj: Internetové stránky Národního geoportálu INSPIRE <http://geoportal.gov.cz/>

Z obrázku 13 vyplývá, že na celém území obce byla v roce 2013 nejvyšší naměřená koncentrace SO_2 v ovzduší menší či rovna hodnotě $20 \mu\text{g}/\text{m}^3$. Čtyřadvacetihodinový imisní limit pro částice SO_2 v ovzduší je $125 \mu\text{g}/\text{m}^3$. Z toho vyplývá, že **čtyřadvacetihodinový imisní limit pro částice SO_2 v ovzduší byl v roce 2012 dodržen**.

Obrázek 14 dokumentuje rozmístění hlavních zdrojů znečištění či znečišťovatelů na území obce Malé Svatoňovice v roce 2009.

Obrázek 14: Zdroje znečištění na území obce Malé Svatoňovice k roku 2009



Zdroj: Mapový portál Královéhradeckého kraje <http://gis.kr-kralovehradecky.cz/>

V roce 2009 se na území obce nacházel jeden velký zdroj znečištění a čtyři střední zdroje znečištění. Velkého znečišťovatele představovala Věžnice Odolov (k.ú. Odolov), středně velké znečišťovatele Bezpečnostně právní akademie, s.r.o., POLYTEX, s.r.o., budova v ulici Nádražní č. p. 148 a budova č. p. 315 (vše v k.ú. Malé Svatoňovice). Vzhledem k tomu, že data jsou vedena k roku 2009, je dost pravděpodobné, že se spektrum znečišťovatelů do dnešní doby částečně obměnilo.

2.1.6.2 Ochrana životního prostředí

Chráněná území v jednotlivých částech obce Malé Svatoňovice

Část území obce Malé Svatoňovice zasahuje do chráněné krajinné oblasti (CHKO) Broumovsko, konkrétně 55,64 ha (8,25 % území obce). Z toho 14,16 ha zasahuje do k.ú. Strážkovice v Podkrkonoší (7,97 % výměry tohoto k.ú.) a 41,52 ha zasahuje do k.ú. Odolov (43,56 % výměry tohoto k.ú.). V území CHKO jsou zavedena některá omezení a je zde nutné respektovat vybrané ochranné podmínky⁴⁴.

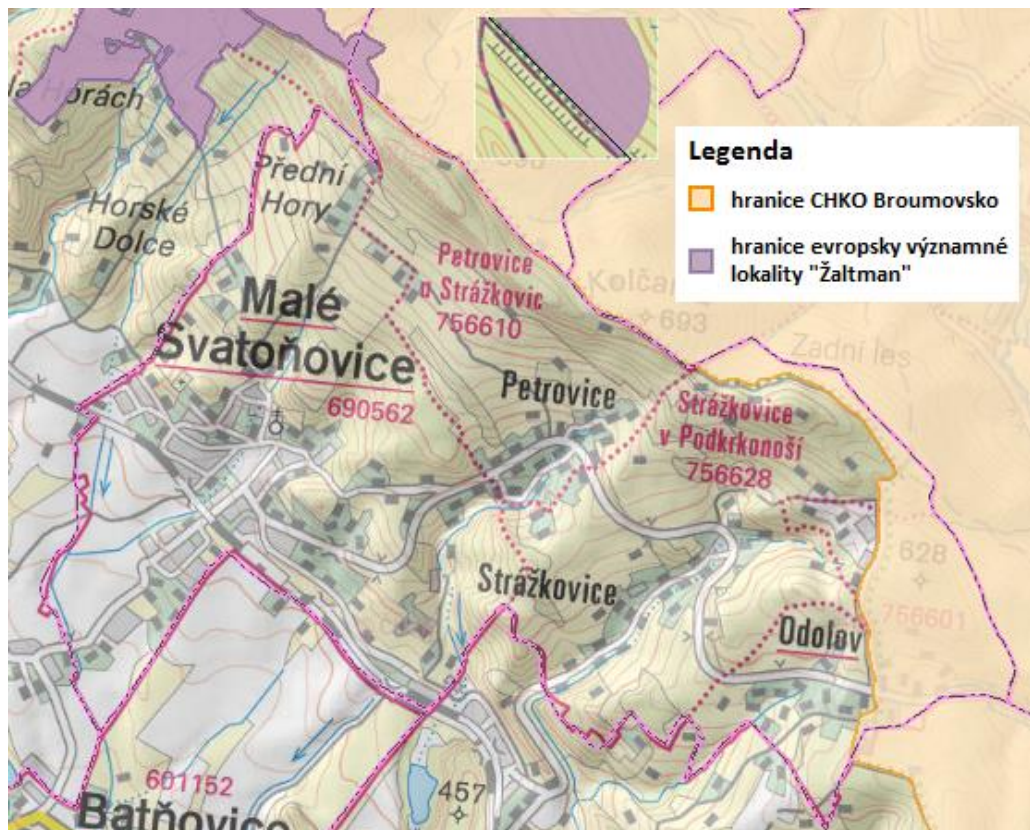
Na území nepatrné velikosti v k.ú. Petrovice u Strážkovic zasahuje část soustavy **Natura 2000**⁴⁵, konkrétně **evropsky významná lokalita „Žaltman“**.

⁴⁴ Blíže § 26 zákona č. 114/1992 Sb., o ochraně přírody a krajiny

⁴⁵ Natura 2000 je **soustava chráněných území**, které vytvářejí na svém území podle jednotných principů všechny státy Evropské unie. Cílem této soustavy je zabezpečit ochranu těch druhů živočichů, rostlin a typů přírodních stanovišť, které jsou z evropského pohledu nejcennější, nejvíce ohrožené, vzácné či omezené svým

Graficky jsou zásahy CHKO Broumovsko a evropsky významné lokality „Žaltman“ do území obce na obrázku 15.

Obrázek 15: Zásah CHKO Broumovsko a evropsky významné lokality „Žaltman“ do území obce Malé Svatoňovice



Poznámky: Zásah evropsky významné lokality „Žaltman“ je pouze nepatrný a je naznačen v samostatném výřezu. Hranice obce je v tomto případě na rozhraní vyznačena černou barvou.

Zdroj: Internetové stránky Národního geoportálu INSPIRE <http://geoportal.gov.cz/>

Na území obce Malé Svatoňovice se nachází několik prvků územního systému ekologické stability (ÚSES). Skladebnými částmi ÚSES jsou biocentra, biokoridory a interakční prvky⁴⁶. Podle biogeografického významu se dělí na nadregionální, regionální a lokální ÚSES.

výskytem jen na určitou oblast (zdroj: Internetové stránky Agentury ochrany přírody a krajiny České republiky <http://www.ochranaprirody.cz/>).

⁴⁶ **Biocentrum** je biotop nebo soubor biotopů v krajině, který svým stavem a velikostí umožňuje trvalou existenci přirozeného či pozměněného, avšak přírodě blízkého ekosystému.

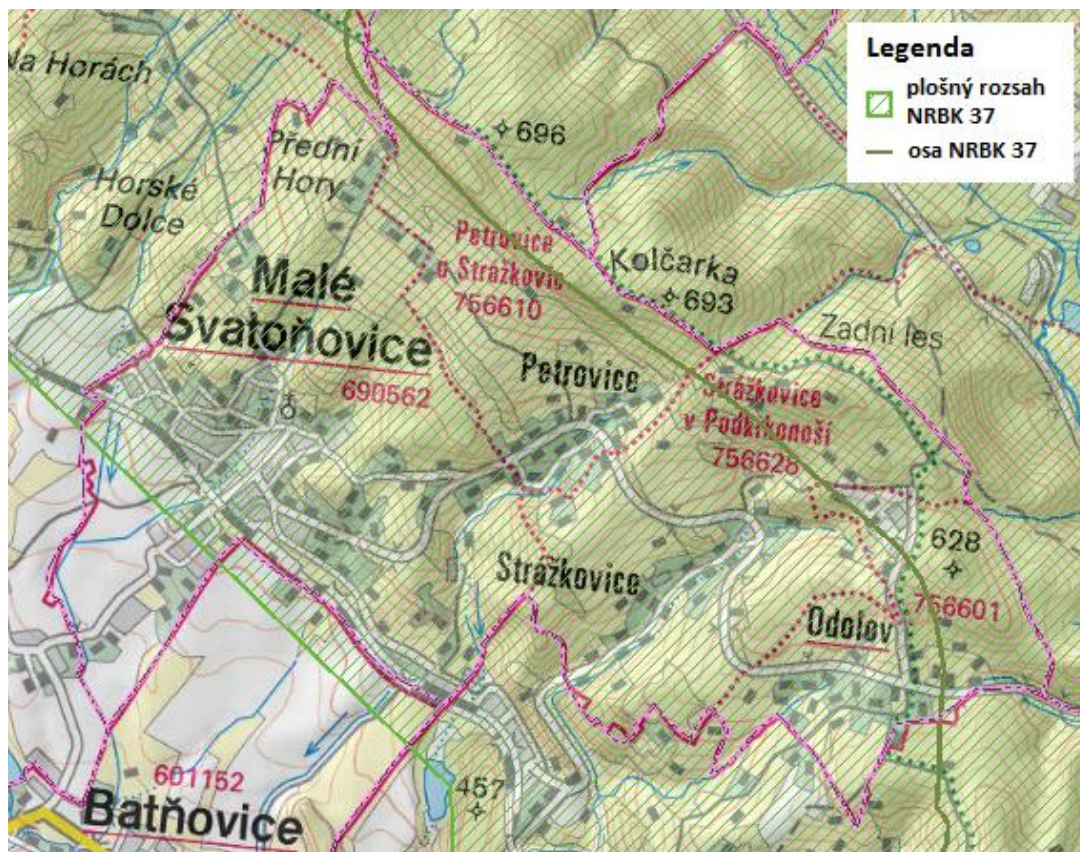
Biokoridor je území, které neumožňuje rozhodující části organismů trvalou dlouhodobou existenci, avšak umožňuje jejich migraci mezi biocentra a tím vytváří z oddělených biocenter síť.

Interakční prvek je krajinný segment, který na lokální úrovni zprostředkovává příznivé působení základních skladebných částí ÚSES (biocenter a biokoridorů) na okolní méně stabilní krajinu do větší vzdálenosti. Mimo to interakční prvky často umožňují trvalou existenci určitých druhů organismů, majících menší prostorové nároky (vedle řady druhů rostlin některé druhy hmyzu, drobných hlodavců, hmyzožravců, ptáků, obojživelníků atd.). (zdroj: Portál Územních systémů ekologické stability <http://uses.cz/>)

Územím obce prochází nadregionální biokoridor č. 37, jehož osa prochází územím k.ú. Petrovice u Strážkovic, Strážkovice v Podkrkonoší, Odolov (obrázek 16). Tento nadregionální biokoridor propojuje nadregionální biocentrum č. 46 Adršpašské skály s nadregionálním biocentrem č. 87 Peklo. Cílovými ekosystémy jsou mezofilní bučinné ekosystémy.

Nadregionální a regionální biocentrum na území obce není a obcí taktéž neprochází regionální biokoridor.

Obrázek 16: Plošný rozsah a osa nadregionálního biokoridoru č. 37 procházející přes území obce Malé Svatoňovice (leden 2016)



Vysvětlivky: NRBK = nadregionální biokoridor

Zdroj: Internetové stránky Národního geoportálu INSPIRE <http://geoportal.gov.cz/>

Dále se na území obce nachází řada lokálních ÚSES (lokální biocentra č. 9 a 17, lokální biokoridory č. 9/18, 17-18, 17-19, 20-21 a 20-22). Jedná se o menší ekologicky významné krajinné celky.

Rovnováhu a vyváženost krajiny lze hodnotit pomocí tzv. **koeficientu ekologické stability (KES)**⁴⁷. Ekologická stabilita představuje schopnost krajiny samovolnými vnitřními mechanismy vyrovnávat rušivé vlivy vnějších faktorů bez trvalého narušení přírodních mechanismů. V podstatě se systém brání změnám během působení cizího činitele zvenčí nebo se vrací po skončeném působení cizího činitele k normálnímu stavu⁴⁸. Tabulka 26 znázorňuje hodnoty KES v obci Malé Svatoňovice a jejích jednotlivých katastrálních územích k 10. 1. 2016. Z této tabulky vyplývá, že hodnota KES byla pro území obce Malé Svatoňovice k uvedenému datu 2,71. Jedná se tedy o **území mírně stabilní, které je charakterizováno jako běžná kulturní krajina (technické objekty jsou v relativním souladu s charakterem relativně přírodních prvků)**.

Tabulka 26: Hodnoty KES v obci Malé Svatoňovice a jejích jednotlivých katastrálních územích (k 10. 1. 2016)

Katastrální území	Malé Svatoňovice	Petrovice u Strážkovic	Strážkovice v Podkrkonoší	Odolov	Obec Malé Svatoňovice celkem
hodnota KES	2,43	4,06	3,10	1,94	2,71

Zdroj: Aplikace Českého úřadu zeměměřického a katastrálního „Nahlížení do katastru nemovitostí“ <http://nahlizeniidokn.cuzk.cz/>

Jednotlivá k.ú. se hodnotou KES mezi sebou částečně liší. Nejvyšší hodnota KES byla zjištěna u k.ú. Petrovice u Strážkovic (4,06), následované k.ú. Strážkovice v Podkrkonoší (3,1). V rámci těchto k.ú. se jedná o území stabilní. Naopak nejnižší hodnota KES byla zjištěna u k.ú. Odolov, konkrétně 1,94, což podle uvedeného členění představuje území mírně stabilní.

Na území obce se nachází jeden památný strom. Konkrétně se jedná o Mariánskou lípu, která se nachází u sochy Panny Marie v ulici Na Vyhlídce. Lípa je vysoká 20 metrů a obvod kmene má 348 centimetrů. Za památný byla lípa vyhlášena 2. 7. 2014⁴⁹.

⁴⁷ Koeficient ekologické stability je vypočítán jako poměr ploch tzv. stabilních a nestabilních krajinných prvků ve zkoumaném území. Mezi ekologicky stabilní plochy patří: lesy, louky, pastviny, zahrady, vinice, ovocné sady, rybníky, ostatní vodní plochy, doprovodná a rozptýlená zeleň, přírodní plochy. Mezi ekologicky nestabilní plochy se řadí orná půda, chmelnice, zastavěné plochy a ostatní plochy. Klasifikace území podle hodnoty KES: Krajinný typ A (krajina zcela přeměněná člověkem): KES do 0,3 – území nestabilní, KES 0,4-0,8 – území málo stabilní. Krajinný typ B (krajina intermediální): KES 0,9-2,9 – území mírně stabilní. Krajinný typ C (krajina relativně přírodní): KES 3,0-6,2 – území stabilní, KES nad 6,2 – území relativně přírodní. Zdroj: Rozbor udržitelného rozvoje území Královéhradeckého kraje, dostupné z: http://up.kr-kralovehradecky.cz/uap/ruru/htm/up/text_all.pdf

⁴⁸ Zdroj: ÚAP ORP Náchod <http://www.mestonachod.cz/mestsky-urad/vystavba/uap/default.asp>

⁴⁹ Zdroj: Ústřední seznam ochrany přírody <http://drusop.nature.cz/>

2.1.7 Správa obce

Jak již bylo uvedeno v části 2.1.1.1, obec Malé Svatoňovice spadá ze správního hlediska do SO ORP Trutnov. Funkci POÚ zajišťuje pro území obce město Úpice.

2.1.7.1 Obecní úřad a kompetence obce

V komunálních volbách, které proběhly v roce 2014, bylo zvoleno celkem 15 zastupitelů. Zastupitelstvo zvolilo z řad svých členů **starostu pana Vladimíra Provazníka a místostarostu pana Ing. Marka Švrčinu**. Funkce starosty je v obci Malé Svatoňovice pro výkon své funkce dlouhodobě uvolněna⁵⁰. Zvolený místostarosta obce je pro výkon své funkce neuvolněn⁵¹. Funkce tajemníka není v obci Malé Svatoňovice zřízena.

Zastupitelstvo má řadu různorodých pravomocí⁵². Zastupitelstvo obce Malé Svatoňovice se schází přibližně osmkrát či devětkrát za rok, tj. v některých obdobích roku každý měsíc, v některých obdobích jednou za dva měsíce. Zasedání zastupitelstva je veřejné a svolává jej starosta. Na zasedání zastupitelstva se rozhoduje o nejrůznějších záležitostech týkajících se obce. Účast občanů na zasedáních zastupitelstva je nízká (do 5 %).

V obci jsou k lednu 2016 zřízeny následující výbory: finanční, kontrolní a tři výbory osadní (Petrovice, Strážkovice, Odolov).

Prvně dva jmenované výbory musí obec zřídit vždy⁵³. Oba orgány jsou odpovědné zastupitelstvu obce. **Finanční výbor** provádí především kontrolu hospodaření s majetkem a finančními prostředky obce. **Kontrolní výbor** kontroluje plnění usnesení zastupitelstva obce, dodržování právních předpisů obecním úřadem a ostatními výbory na úseku samostatné působnosti⁵⁴. V obci Malé Svatoňovice je finanční i kontrolní výbor složen z pěti členů (předseda výboru a čtyři další členové – předseda výboru musí být z řad zastupitelstva obce, ostatní členové mohou být zastupitelé i jiné osoby). **Osadní výbory** jsou oprávněny předkládat návrhy týkající se rozvoje části obce a rozpočtu obce, vyjadřovat se k návrhům a rozhodnutím, které se týkají dané části obce, apod.

Výkonná moc v oblasti samostatné působnosti přísluší radě obce, v oblasti přenesené působnosti pouze pokud tak stanoví zákon. Rada obce je volena z členů zastupitelstva a má 5 členů⁵⁵. Je tvořena starostou, místostarostou a dalšími třemi členy. Ze své činnosti se rada obce zodpovídá zastupitelstvu. Schází se podle potřeby a její schůze jsou neveřejné. V obci Malé Svatoňovice se rada schází obvykle každé dva až tři týdny. Rada obce připravuje např. návrhy pro jednání zastupitelstva obce a zabezpečuje plnění jím přijatých usnesení, vydává nařízení obce, atd. (blíže viz § 102 zákona č. 128/2000 Sb., o obcích). Rada obce může zřídit své poradní orgány, tzv. komise. **Rada obce Malé Svatoňovice má k lednu 2016 zřízenou jednu komisi, konkrétně kulturní komisi**. Komise je ze své

⁵⁰ Slovo uvolněný znamená, že dotyčný vykonává pouze svoji funkci starosty, je uvolněn z pracovního poměru, který před svým zvolením vykonával (<http://denik.obce.cz/>).

⁵¹ Neuvolněný znamená, že kromě povinností souvisejících s pozicí místostarosty, vykonává dotyčný ještě své civilní zaměstnání.

⁵² Konkrétní pravomoci jsou uvedeny v §84 a §85 zákona č. 128/2000 Sb., o obcích

⁵³ § 117, odst. 2 zákona č. 128/2000 Sb., o obcích

⁵⁴ Viz a blíže § 117, § 118 a § 119 zákona č. 128/2000 Sb., o obcích

⁵⁵ Počet členů je daný zákonem, viz § 99 zákona č. 128/2000 Sb., o obcích

činnosti odpovědná radě obce. Pokud jí jsou svěřeny činnosti týkající se výkonu přenesené působnosti, je odpovědná starostovi.

Obec Malé Svatoňovice je k lednu 2016 zřizovatelem celkem čtyř příspěvkových organizací. Jejich přehled, včetně uvedení oblasti činnosti, je uveden v tabulce 27.

Tabulka 27: Příspěvkové organizace zřizované obcí Malé Svatoňovice (k lednu 2016)

Název příspěvkové organizace	Adresa	IČ	Oblast činnosti	Internetové stránky
BYTOVÁ SPRÁVA	Nádražní 105 542 34 Malé Svatoňovice	60150645	správa bytového fondu ve vlastnictví obce	nemají
Mateřská škola, Malé Svatoňovice	17. listopadu 259 542 34 Malé Svatoňovice	70985456	předškolní vzdělávání	http://www.malesvatonovice.cz/skolka/
VODOVODY A KANALIZACE	Nádražní 105 542 34 Malé Svatoňovice	60150904	správa vodovodní a kanalizační sítě v obci	nemají
Základní škola Malé Svatoňovice	17. listopadu 178 542 34 Malé Svatoňovice	49290649	základní vzdělávání	http://zsms.cz/

Poznámky: Název příspěvkové organizace je uveden tak, jak je registrována v ARESU.

Zdroj: ARES http://www.info.mfcr.cz/ares/ares_es.html.cz

Tabulka 28 shrnuje ekonomické výsledky jednotlivých příspěvkových organizací v letech 2010-2014.

Tabulka 28: Hospodářské výsledky příspěvkových organizací zřizovaných obcí Malé Svatoňovice v letech 2010-2014 (v Kč)

Název příspěvkové organizace	2010	2011	2012	2013	2014	Celkem období 2010-2014
BYTOVÁ SPRÁVA	333 000	79 750	394 410	- 68 000	372 303	1 111 463
Mateřská škola Malé Svatoňovice	19 000	50 160	201 690	19 000	31 499	321 349
VODOVODY A KANALIZACE	-234 000	136 640	21 080	250 000	62 366	236 086
Základní škola Malé Svatoňovice	-1 000	65 020	0	0	258 486	322 506
Příspěvkové organizace celkem	117 000	331 570	617 180	201 000	724 654	1 991 404

Zdroj: Informační portál Ministerstva financí MONITOR <http://monitor.statnipokladna.cz/>

Ve sledovaném období byla nejvíce ziskovou příspěvková organizace BYTOVÁ SPRÁVA (zisk přibližně 1,11 mil. Kč). Zisk v každém roce sledovaného období vykazala Mateřská škola, ostatní organizace zaznamenaly v některém roce ztrátu (v případě Základní školy pouze nepatrnou). Pozitivní ovšem je, že za celé sledované období zaznamenaly všechny příspěvkové organizace zisk.

Pokud bychom udělali sumář z hospodářských výsledků za všechny příspěvkové organizace společně, jsou ve všech sledovaných letech ziskové, nejvíce v roce 2014 (724,7 tis. Kč), celkově za sledované období 1,991 mil. Kč.

2.1.7.2 Hospodaření a majetek obce

Rozpočet obce je podrobný finanční plán na jeden kalendářní rok. V obci Malé Svatoňovice je rozpočet na daný rok obvykle schvalován na začátku daného roku (např. rozpočet na rok 2015 byl schválen v únoru tohoto roku). Sestavený rozpočet musí být předložen zastupitelstvu obce, které jej schvaluje. Rozpočet tvoří příjmová a výdajová část. Sestavený rozpočet musí být dlouhodobě vyrovnaný, to znamená příjmy = výdaje. Když se následně hodnotí rozpočet za uplynulý rok, skutečnost může být odlišná, tedy že příjmy byly větší než výdaje nebo naopak. Příjmovou a výdajovou stranu rozpočtu tvoří celá řada kapitol⁵⁶.

Plánovaný rozpočet obce Malé Svatoňovice na rok 2016 je 20 968 400,- Kč na příjmové a výdajové stránce.

Plánovaný rozpočet obce Malé Svatoňovice na rok 2015 byl 20 041 200,- Kč na příjmové a výdajové stránce. Ve skutečnosti byl přebytkový, neboť celkové příjmy byly 23 842 181,- Kč, celkové výdaje 18 759 744,- Kč. V příjmové části rozpočtu představovaly 69,8 % daňové příjmy, 19 % dotace, 9,6 % nedaňové příjmy a 1,6 % příjmy kapitálové. Výdaje na činnost a provoz obce představovaly 13 693 294,- Kč, investiční výdaje 5 066 450,- Kč (investice tak představovaly přibližně 27 %).

V roce 2014 byl plánovaný rozpočet obce ve výši 15 821 940,- Kč na příjmové a výdajové stránce. Ve skutečnosti byl přebytkový, neboť celkové příjmy byly 18 655 489,- Kč, celkové výdaje 15 091 169,- Kč. V příjmové části rozpočtu představovaly 86 % daňové příjmy, 7,7 % nedaňové příjmy, 4,1 % dotace a 2,2 % příjmy kapitálové. Výdaje na činnost a provoz obce představovaly 13 256 976,- Kč, investiční výdaje 1 834 193,- Kč (investice tak představovaly přibližně 12 %).

V roce 2013 byl plánovaný rozpočet obce ve výši 20 297 000,- Kč na příjmové a výdajové stránce. Ve skutečnosti byl schodkový, neboť celkové příjmy byly 19 249 311,- Kč, celkové výdaje 29 615 878,- Kč. V příjmové části rozpočtu představovaly 78 % daňové příjmy, 10 % nedaňové příjmy, 8 % dotace a 4 % příjmy kapitálové. Z pohledu rozdělení výdajů na činnost a provoz obce a na investiční výdaje byla situace v tomto roce následující: výdaje na činnost a provoz obce představovaly 12 788 241,- Kč, investiční výdaje 16 827 637,- Kč (investice tak představovaly přibližně 57 %).

V roce 2012 byl plánovaný rozpočet obce ve výši 44 197 900,- Kč na příjmové a výdajové stránce. Skutečnost byla jiná, rozpočet byl schodkový, neboť příjmy byly celkem 31 725 280,- Kč, výdaje 36 622 850,- Kč. Výdaje na činnost a provoz obce představovaly 12 234 080,- Kč, investiční výdaje 24 388 770,- Kč (investice tak představovaly přibližně 67 %, z toho 93 % investic směřovalo do průmyslu).

V roce 2011 byl plánovaný rozpočet obce ve výši 14 564 180,- Kč na příjmové a výdajové stránce. Skutečnost byla také jiná, tentokrát byl rozpočet přebytkový, neboť příjmy (33 448 480,- Kč) byly

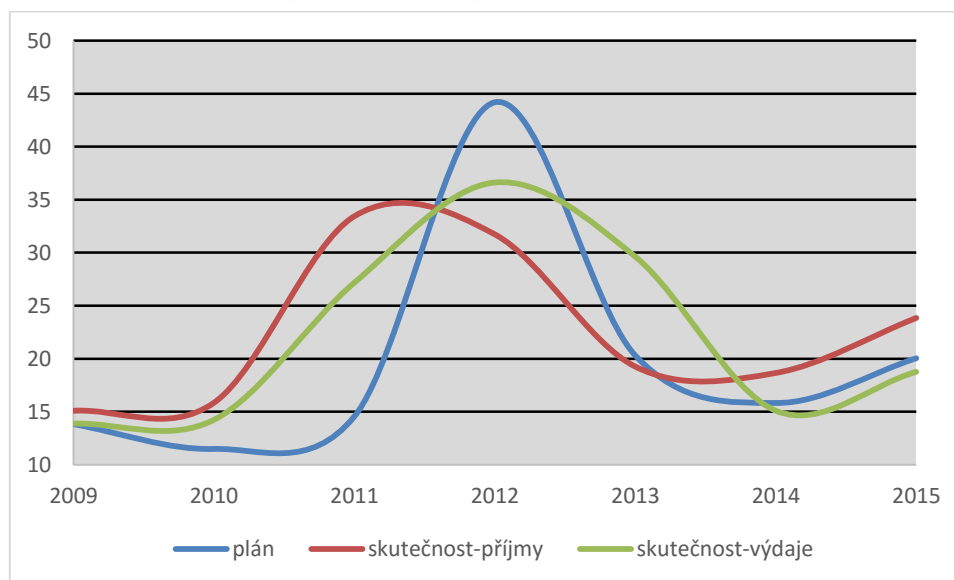
⁵⁶ Příjmy a výdaje rozpočtu obce tvoří zejména: příjmy viz §7 zákona č. 250/2000 Sb., výdaje viz §9 zákona č. 250/2000 Sb., o rozpočtových pravidlech územních rozpočtů

vyšší než výdaje (27 182 850,- Kč) než. Výdaje na činnost a provoz obce představovaly 12 125 720,- Kč, investiční výdaje 15 057 130,- Kč (investice tak v tomto roce představovaly 55 %)⁵⁷.

Z uvedených údajů vyplývá, že investiční činnost byla v obci Malé Svatoňovice v posledních letech značná. Naprostá většina investic směřovala do oblasti průmyslu z toho důvodu, neboť v letech 2011 až 2013 byla v některých lokalitách v obci budována vodovodní a kanalizační síť.

Následující graf 13 demonstruje, jak se plánovaný rozpočet na daný rok může lišit se skutečností. V žádném roce se plán neshodoval se skutečností. Že se plán a skutečnost liší je logické, neboť v průběhu roku dochází k aktualizaci rozpočtu vlivem rozpočtových opatření. Souvisí to jednak s investiční aktivitou v obci v daných letech, případně se mohou objevit neočekávané situace, které je potřeba rychle vyřešit.

Graf 13: Srovnání plánovaného a skutečného rozpočtu na příjmové a výdajové stránce v obci Malé Svatoňovice v období 2009-2015 (v milionech Kč)



Zdroj: Internetové stránky portálu Rozpočet veřejně <http://www.rozpocetobce.cz/>
Data poskytnutá obecním úřadem v Malých Svatoňovicích

⁵⁷ Zdroj: Internetové stránky portálu Rozpočet veřejně <http://www.rozpocetobce.cz/>

Zdroje financování a investiční aktivita

Co se týče financování investičních aktivit týkajících se rozvoje obce, lze využít řadu zdrojů financování. Tyto zdroje lze rozdělit do tří základních skupin⁵⁸:

1) **vlastní prostředky obecního rozpočtu** – jedná se o část rozpočtu obce, která zůstane po odečtení těchto výdajů obecního rozpočtu, které musí obec vynaložit pro splnění svých základních funkcí

2) **prostředky partnerů rozvoje v obci**

- a) *prostředky podnikatelských subjektů* – podnikatelský subjekt se podílí na spolufinancování některých aktivit, činností (jak podnikatel, tak obec má ze vzájemného spolufinancování v konečném důsledku užitek)
- b) *prostředky spolků, občanských sdružení a dalších neziskových organizací v obci* – tyto subjekty zajišťují a pořádají řadu aktivit v obci, přičemž financování těchto aktivit lze někdy zajišťovat pouze za pomoci zdrojů, které jsou určeny právě jen pro neziskové organizace
- c) *prostředky občanů* – jedná se o formu příspěvku občanů na nějakou konkrétní aktivitu (např. sbírka na ohňostroj)
- d) *příjmy ze sdružování prostředků* – např. obce sdružují své prostředky na společné zajišťování a financování dohodnutých aktivit, na které by jedna obec neměla dostatečné zdroje, resp. financování samostatně by bylo neefektivní

3) **cizí zdroje**

- a) *úcelové dotace* – mají přesně vymezený účel použití, jedná se zejména o dotace státní, krajské, dotace ze Strukturálních fondů EU – dotační zdroje představují většinou určitý podíl financování konkrétní aktivity, část dané aktivity musí obce financovat sami z vlastního rozpočtu
- b) *úvěr od banky, půjčky a finanční výpomoc od jiných subjektů, příjmy z vydání dluhopisů a dalších cenných papírů* – u těchto příjmů vzniká obci dluh, se kterým musí do budoucna počítat (včetně úroků)

Největší akcí, která byla v obci v posledních letech realizována, je výstavba kanalizační sítě a částečně i sítě vodovodní. Kanalizační síť byla vybudována v centru obce a přilehlých ulicích, dále v lokalitě panelových domů a jejich okolí či v lokalitě „Klůček“. Vodovodní síť byla vybudována v poslední jmenované lokalitě či poblíž centra obce. V letech 2007-2013 proběhla i řada dalších investičních akcí, které nejsou jmenovány v tabulce 29, např. oprava některých místních komunikací, atd.

Následující tabulka 29 uvádí některé investiční akce, které proběhly v obci Malé Svatoňovice v minulých letech.

⁵⁸ Zdroj: <http://www.rozvojobci.cz/news/financovani-rozvoje-obce-souhrn/>

Tabulka 29: Příklady investičních akcí, které proběhly v obci Malé Svatoňovice v období let 2007-2013

Investiční akce	Období realizace	Celková cena díla (v Kč)	Hrazeno z dotace (v %, v Kč)	Poskytovatel dotace
Kanalizace I	2011-2013	25 711 000	55 % (14 106 000)	MZe, KÚ KHK kraj
Kanalizace II	2011-2013	9 078 000	80 % (7 250 000)	MZe, KÚ KHK kraj
Vodovod	2011-2013	9 606 000	80 % (7 673 000)	MZe, KÚ KHK kraj
Soubor opatření ke snížení energetické náročnosti v Kulturním klubu a v Muzeu bratří Čapků v Malých Svatoňovicích	2011-2012	4 617 762	90 % (4 155 985)	Fond soudržnosti, SFŽP
Vodovod a kanalizace pro lokalitu Klůček	2011-2012	1 455 750	75 % (1 091 812)	SZIF
Zóna pro relaxaci, hry dětí a odpočinek dospělých	2010	698 676	54 % (378 000)	SZIF
Dotace na projektové dokumentace	2007-2012	1 075 000	81 % (869 520)	KÚ KHK kraj

Vysvětlivky: MZe = Ministerstvo zemědělství, KÚ KHK kraj = Krajský úřad Královéhradeckého kraje, SFŽP = Státní fond životního prostředí, SZIF = Státní zemědělský intervenční fond

Zdroj: podklady získané v rámci šetření ke Strategii komunitně vedeného místního rozvoje pro programové období 2014-2020

Co se týče roku 2015, proběhla v obci také řada investičních akcí, z nichž největšími byly rekonstrukce ČOV Jestřebec a rekonstrukce silnice III. třídy č. 3014.

Majetek obce

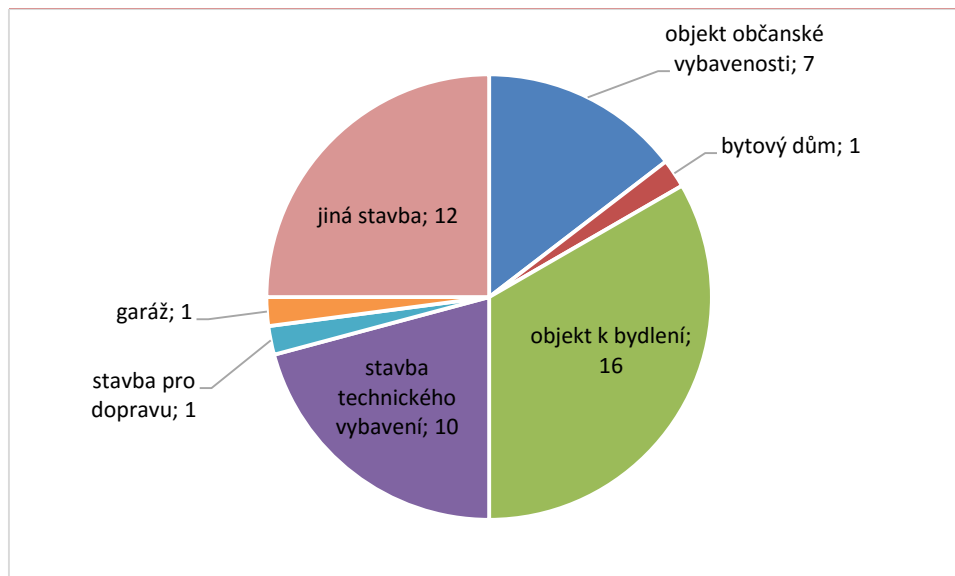
Majetek ve vlastnictví obce můžeme podle povahy rozdělit na movitý a nemovitý. Do movitého majetku patří různé předměty, např. dopravní prostředky, zařízení, materiál, apod. Nemovitý majetek představují pozemky, budovy a další vlastněné prostory⁵⁹.

K únoru 2015 obec vlastnila řadu movitých věcí – pásový traktor s návěsem, jeden služební automobil, hasičská auta, požární cisterny, několik počítačů, strunové sekačky, sněhovou frézu, dataprojektor, atd.

K 25. 1. 2015 vlastnila obec Malé Svatoňovice celkem 48 staveb. Informace k těmto stavbám jsou uvedeny v příloze 3. Způsob využití jednotlivých staveb dokumentuje graf 14.

⁵⁹ Zdroj: Internetové stránky encyklopedie Wikipedia <http://cs.wikipedia.org/>

Graf 14: Stavby ve vlastnictví obce Malé Svatoňovice podle způsobu jejich využití (k 10. 1. 2016)



Zdroj: Aplikace Českého úřadu zeměměřického a katastrálního „Nahlížení do katastru nemovitostí“ <http://nahlizenedokn.cuzk.cz/>

Z grafu 14 vyplývá, že obec vlastní nejvíce staveb se způsobem využití „objekt k bydlení“ (celkem 16 staveb, což představuje podíl 33 % ze všech staveb ve vlastnictví obce). Jedná se např. o panelové domy v ul. Úpická, objekty k bydlení v tzv. lokalitě „Mexiko“, objekt k bydlení v místní části Odolov (obrázek 17), atd. Následují jiné stavby (12 objektů, 25 % ze všech staveb ve vlastnictví obce), mezi které patří např. budova MŠ, budova ZŠ 1. stupně, budova Obecního úřadu, dále tzv. „Pastouška“ v Petrovicích, atd., dále stavby technického vybavení (10 objektů, 21 % ze všech staveb ve vlastnictví obce), kterými jsou např. objekty ČOV či vodojemy. Objekty občanské vybavenosti (7 objektů, podíl 15 % ze všech staveb ve vlastnictví obce), kterými jsou např. budova Kulturního klubu či budova muzea bratří Čapků na náměstí Karla Čapka, hasičská zbrojnice v Petrovicích či Strážkovicích, atd.

Obrázek 17: Objekt k bydlení ve vlastnictví obce Malé Svatoňovice v místní části Odolov



Zdroj: vlastní průzkum

Ve vlastnictví obce je i rozhledna na vrcholu Žaltman či Kaplička sv. Tří králů v Petrovicích. Tyto objekty nejsou v katastru nemovitostí vedeny jako stavba.

2.1.7.3 Bezpečnost

Území obce Malé Svatoňovice spadá z hlediska zajišťování bezpečnosti pod **obvodní oddělení Úpice Policie České republiky** (OOP PČR Úpice). Tj. strážníci, kteří pracují na tomto OOP PČR a mají na starost tzv. okrsek „E“ (Malé a Velké Svatoňovice včetně jejich místních částí)⁶⁰, zajišťují v těchto lokalitách bezpečnost a pořádek.

Obecní policie není v obci Malé Svatoňovice zřízena.

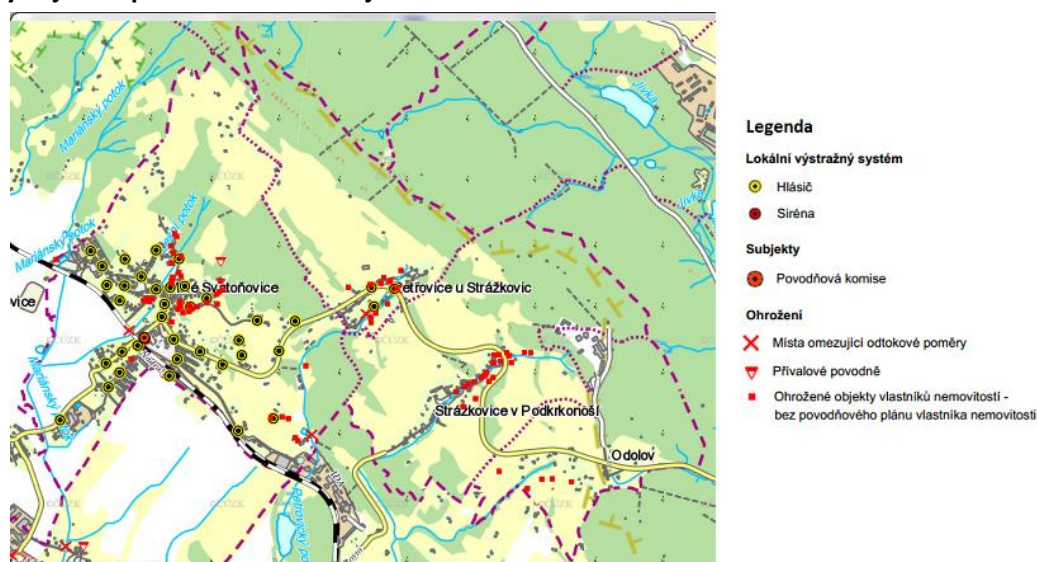
Co se týče statistik kriminality, jejich přehled je uveden v příloze 4. Konkrétně se jedná o zhodnocení počtu zjištěných trestných činů a míry kriminality v územní působnosti OOP PČR Úpice a porovnání míry kriminality v jednotlivých OOP PČR okresu Trutnov.

V rámci bezpečnosti je důležitým prvkem i **protipožární ochrana**. V obci Malé Svatoňovice jsou zřízeny a fungují celkem čtyři SDH, v každé místní části jeden spolek. Hasičské jednotky nezasahují pouze u událostí týkajících se požárů, ale i u řady dalších událostí – např. zásahy či odstranění následků u dopravních nehod, materiálně technické zabezpečení některých akcí, atd.

V okrese Trutnov se nachází celkem tři stanice Hasičského záchranného sboru České republiky, přičemž nejbližší k obci Malé Svatoňovice je stanice v Trutnově (Náchodská ulice č. p. 475), kde se nachází i ředitelství územního odboru Trutnov⁶¹.

Obec Malé Svatoňovice má zpracovaný Povodňový plán. Povodňové území není vyhlášeno ani v jedné místní části obce. Obrázek 18 znázorňuje některé informace, které souvisí s vodním činitelem.

Obrázek 18: Digitální povodňový plán obce Malé Svatoňovice k 15. 12. 2015 se znázorněním některých jevů s povodněmi souvisejícími



Zdroj: Digitální povodňový plán obce Malé Svatoňovice <http://www.edpp.cz/dpp/male-svatonovice/>

⁶⁰ Zdroj: Internetové stránky Policie České republiky <http://www.policie.cz/>

⁶¹ Zdroj: Internetové stránky Hasičského záchranného sboru České republiky <http://www.hzscr.cz/>

Z tohoto obrázku vyplývá, že na území obce Malé Svatoňovice se nacházejí tři místa, která omezují odtokové poměry – nekapacitní most přes Lesní potok severně od č. p. 114 (k.ú. Malé Svatoňovice), nekapacitní most přes Petrovický potok u č. p. 17 (k.ú. Petrovice u Strážkovic) a nekapacitní most přes Petrovický potok u č. p. 314 (k. ú. Malé Svatoňovice). Na území obce se nachází jedna lokalita ohrožená přívalovou povodní, konkrétně intravilán k.ú. Malé Svatoňovice v okolí ulice 9. května, kde mohou přívalové srážky stékat z polí a lesů ležících severně od č. p. 280. Na území obce je při povodni potencionálně ohrožováno přibližně 79 budov. Nutno dodat, že v minulosti nebyla na území obce žádná povodeň zaznamenána.

Výjezdové středisko zdravotnické záchranné služby v obci není, nejbližší je v Trutnově (ulice Česká č. p. 388). Na území obce je však lokalizováno **středisko zdravotnické dopravní služby, Báňské záchranné služby Odolov**. Služba funguje nepřetržitě.

Varovný systém v obci zajišťuje jednak siréna, která se nachází poblíž budovy obecního úřadu, tak hlásiče bezdrátového rozhlasu, které jsou rozmístěny především v lokalitách místní části Malé Svatoňovice (viz obrázek 18).

Co se týče **bezpečnosti spojené s automobilovou dopravou**, v žádné části obce není radar na měření rychlosti automobilů. Radary na měření rychlosti mají v mnoha případech pozitivní vliv v tom smyslu, že řada řidičů zpomalí, a tím dojde k zajištění větší bezpečnosti na pozemní komunikaci. Řada úseků podél silnice III. třídy č. 3014 je nebezpečná pro chodce a cyklisty z důvodu absence chodníků či stezek pro pěší i cyklisty (např. úsek při příjezdu k zástavbě do místní části Malé Svatoňovice ve směru od Odolova či úsek této silnice, která prochází přes zastavěné území v místní části Petrovice, apod.). Bezpečnostní opatření spojená s dopravou je vhodné řešit v rámci návrhové části.

2.1.7.4 Partnerství obce

Partnerstvím je myšleno jednak zapojení obce Malé Svatoňovice do organizací, sdružení, svazků obcí, apod., dále spolupráce se subjekty v rámci obce i mimo území obce.

Spolupráce se subjekty v rámci obce

Obec spolupracuje s většinou organizací působících v obci. V některých případech je tato spolupráce velmi intenzivní, v některých méně. Zájmové spolky i příspěvkové organizace každoročně pořádají různé společenské, kulturní či sportovní akce ve spolupráci s obcí nebo naopak obec pořádá různorodé akce ve spolupráci se zájmovými spolky či příspěvkovými organizacemi.

Spolupráce se subjekty mimo obec

Obec Malé Svatoňovice nemá partnerskou obec v České republice, ani v zahraničí. Neznamená to však, že by nespolečovala s jinými obcemi. Spolupráce probíhá např. formou dobrovolného svazku obcí (DSO), viz tato kapitola, část Členství v zájmových sdruženích a organizacích.

Spolupráce s firmami a dalšími podnikatelskými subjekty je nárazová a probíhá tehdy, když obec potřebuje řešit nějaký konkrétní problém.

Členství v zájmových sdruženích a organizacích

Obec Malé Svatoňovice je členem **DSO Svazek obcí Jestřebí hory**. Cílem svazku je koordinace rozvoje území a společná propagace členských obcí v cestovním ruchu⁶².

Obec je dále členem **Místní akční skupiny Království – Jestřebí hory, o.p.s.**, která pokrývá území dvou DSO – Svazek obcí Jestřebí hory a Společenství obcí Podkrkonoší. Tyto DSO jsou zakladateli této místní akční skupiny (MAS). MAS byla založena za účelem poskytování obecně prospěšných služeb, jejichž cílem je rozvoj regionu, který MAS Království – Jestřebí hory, o.p.s. pokrývá⁶³.

Obec je taktéž členem **Svazu měst a obcí České republiky**. Činnost Svazu je založena především na aktivitě starostů, primátorů a členů zastupitelstev obcí a měst, kteří se nad rámec svých povinností věnují i obecným problémům samosprávy⁶⁴.

Obec je též členem **Spolku pro obnovu venkova**, jehož cílem je přispívat k rehabilitaci venkova, k obnově a prohloubení společenského a duchovního života na venkově, k posílení hospodářské stability a prosperity venkova⁶⁵.

Obec je prostřednictvím Muzea bratří Čapků členem **Svazu cestovního ruchu Kladské pomezí**. Hlavní činností tohoto svazu je zajišťovat rozvoj cestovního ruchu v turistickém regionu Kladské pomezí (severovýchodní Čechy, přibližně se jedná o území od Jaroměře po Broumov). S tím souvisí i členství obce v neziskové organizaci **BRANKA, o.p.s.**, jejímž zakladatelem je výše zmiňovaný Svaz cestovního ruchu Kladské pomezí. Organizace má za cíl podporovat trvale udržitelný rozvoj cestovního ruchu na území regionu Kladské pomezí⁶⁶.

Od roku 2014 je obec členem **Euroregionu Pomezí Čech, Moravy a Kladska – Euroregion Glacensis**. Hlavním cílem euroregionu je rozvoj spolupráce české a polské části euroregionu, např. spolupráce v oblasti hospodářství a obchodu, spolupráce v oblasti školství, kultury a sportu, spolupráce v sociální oblasti, atd.⁶⁷

⁶² Bližší informace lze nalézt na internetovém portálu svazku: <http://jestrebihory.net/>

⁶³ Zdroj: Zakladatelská smlouva Království – Jestřebí hory, o.p.s. http://kjh.cz/dokumenty/zakl_sml_ops_fin.pdf

⁶⁴ Zdroj a bližší informace: Internetové stránky Svazu měst a obcí České republiky <http://www.smocr.cz/>

⁶⁵ Zdroj: Internetové stránky Spolku pro obnovu venkova <http://www.spov.org/o-spolku-pro-obnovu-venkova.aspx>

⁶⁶ Zdroj: Internetové stránky turistického regionu Kladské pomezí <http://www.kladskepomezí.cz/>

⁶⁷ Zdroj a více informací: internetové stránky Euroregionu Glacensis <http://www.euro-glacensis.cz/>

2.2 Zhodnocení dotazníkového šetření

Dotazníkové šetření bylo realizováno od druhé poloviny září 2014. Občané a subjekty působící v obci měli k dispozici několik variant, jak dotazník vyplnit – vyzvednout si jej na Obecním úřadě, z internetových stránek obce bylo možné si dotazník stáhnout a vyplnit elektronicky. Od první poloviny prosince 2014 mohli občané a subjekty vyplnit dotazník i on-line přímo na internetových stránkách. Dotazník bylo možné vyplnit do konce ledna 2015. Dotazník obsahoval celkem 10 otázek:

1) **Obecné informace o respondentovi**

2) **Věk**

3) **Bydliště/sídlo/pobočka firmy (zaškrtnout místní část)**

4) **Jak dlouho v obci žijete/působíte?**

5) **Jak jste spokojeni s následujícími oblastmi ve vaší obci? Hodnoťte škálou od 1 do 5. (1=nejlepší, 5=nejhorší)**

6) **V případě, že jste v předchozí otázce zvolili u některých hodnot 4, nebo 5, uveďte zde, prosím, důvody nespokojenosti.**

7) **Vyberte z následujících možností oblasti, které Vás v obci a jeho místních částech nejvíce znepokojují.**

8) **Vyberte z následujících možností oblasti, které považujete za důležité v blízkém období řešit z hlediska dalšího rozvoje obce.**

9) **V čem vidíte největší přednosti obce?**

10) **V čem naopak spatřujete největší nedostatky obce? Případně co ve své obci či místní části postrádáte a přáli byste si zlepšit/zavést/vybudovat?**

Kompletní znění dotazníku je náplní přílohy 5.

Celkem bylo odevzdáno 45 vyplněných dotazníků. Obec Malé Svatoňovice k 31. 12. 2014 měla 1 528 obyvatel. Když připočteme různorodé subjekty, které v obci působí a které měly možnost dotazník také vyplnit, číslo počtu celkově možných vyplněných dotazníků bude ještě vyšší. Návratnost se tak pohybuje v rozmezí 2,8 až 3 %. Není reálné, aby dotazník vyplnil každý, nicméně uvedená návratnost je poměrně nízká. Výsledky z dotazníkového šetření proto nemohou být považovány jako názor reprezentativního vzorku či jako názor významného počtu lidí. Lze je brát pouze jako názor malé skupiny respondentů či jednotlivců.

Výsledky

Tabulka 30: Výsledky odpovědí u otázky č. 1

Možnosti odpovědí	Responzí	Podíl
• muž	10	22,2 %
• žena	35	77,8 %
• Název subjektu/instituce	0	0 %

Poznámky: Otázka byla zodpovězena v každém odevzdaném vyplněném dotazníku, tj. 45 krát. Procentuální hodnota představuje podíl dané odpovědi z celkového počtu lidí/subjektů, kteří danou otázku zodpověděli.

Poměr počtu žen a mužů byl nevyrovnaný, více jak tři čtvrtiny představovaly ženy. Dotazník nevyplnila žádná instituce.

Tabulka 31: Výsledky odpovědí u otázky č. 2

Možnosti odpovědí	Responzí	Podíl
• do 18ti let	0	0 %
• 19 až 29 let	6	13,3 %
• 30 až 49 let	18	40 %
• 50 až 64 let	17	37,8 %
• 65 a více let	4	8,9 %

Poznámky: Otázka byla zodpovězena v každém odevzdaném vyplněném dotazníku, tj. 45 krát. Procentuální hodnota představuje podíl dané odpovědi z celkového počtu lidí/subjektů, kteří danou otázku zodpověděli.

Nejvíce odpovídajících bylo ve věku 30 až 49 let (zastoupení 40 %) a 50 až 64 let (zastoupení okolo 38 %).

Tabulka 32: Výsledky odpovědí u otázky č. 3

Možnosti odpovědí	Responzí	Podíl
• Malé Svatoňovice	40	88,9 %
• Petrovice	1	2,2 %
• Strážkovice	1	2,2 %
• Odolov	3	6,7 %

Poznámky: Otázka byla zodpovězena v každém odevzdaném vyplněném dotazníku, tj. 45 krát. Procentuální hodnota představuje podíl dané odpovědi z celkového počtu lidí/subjektů, kteří danou otázku zodpověděli.

Z pohledu místa bydliště/sídla/pobočky firmy byla naprostá většina respondentů z místní části Malé Svatoňovice (téměř 90 %).

Tabulka 33: Výsledky odpovědí u otázky č. 4

Možnosti odpovědí	Responzí	Podíl
• do 1 roku	0	0 %
• 1 až 5 let	5	11,1 %
• 6 až 10 let	8	17,8 %
• 11 až 20 let	8	17,8 %
• 21 až 30 let	10	22,2 %
• 31 a více let	14	31,1 %

Poznámky: Otázka byla zodpovězena v každém odevzdaném vyplněném dotazníku, tj. 45 krát. Procentuální hodnota představuje podíl dané odpovědi z celkového počtu lidí/subjektů, kteří danou otázku zodpověděli.

Nejvíce odpovídajících žije či působí v obci 31 a více let (okolo 31 %).

Tabulka 34: Výsledky odpovědí u otázky č. 5

Odpověď	1	2	3	4	5
dostupnost a kvalita předškolních zařízení	23 (51,1 %)	18 (40 %)	2 (4,4 %)	0	0
dostupnost a kvalita školských zařízení	21 (46,7 %)	19 (42,2 %)	3 (6,7 %)	0	0
dostupnost a kvalita zdravotnických zařízení	6 (13,3 %)	21 (46,7 %)	13 (28,9 %)	3 (6,7 %)	0
dostupnost a kvalita sociálních zařízení	2 (4,4 %)	13 (28,9 %)	16 (35,6 %)	7 (15,6 %)	4 (8,9 %)
dostupnost a množství obchodů v obci (potraviný, textil, apod.)	9 (20 %)	13 (28,9 %)	18 (40 %)	5 (11,1 %)	0
dostupnost různorodých služeb v obci (pošta, restaurace, apod.)	10 (22,2 %)	16 (35,6 %)	12 (26,7 %)	5 (11,1 %)	2 (4,4 %)
stav místních komunikací (povrch, šíře či průjezdnost,...)	1 (2,2 %)	4 (8,9 %)	17 (37,8 %)	12 (26,7 %)	11 (24,4 %)
veřejná doprava (spojení s okolím a významnými centry, finanční požadavky dopravce, apod.)	13 (28,9 %)	23 (51,1 %)	7 (15,6 %)	1 (2,2 %)	1 (2,2 %)
parkovací kapacity	6 (13,3 %)	18 (40 %)	14 (31,1 %)	5 (11,1 %)	1 (2,2 %)
kvalita životního prostředí	13 (28,9 %)	22 (48,9 %)	5 (11,1 %)	3 (6,7 %)	0
kvalita odpadového hospodářství a systém svozu odpadů	16 (35,6 %)	18 (40 %)	8 (17,8 %)	2 (4,4 %)	1 (2,2 %)
zásobování energiemi (voda, elektrika, apod.)	24 (53,3 %)	17 (37,8 %)	4 (8,9 %)	0	0
údržba veřejných prostranství	2 (4,4 %)	18 (40 %)	16 (35,6 %)	6 (13,3 %)	3 (6,7 %)
údržba objektů ve vlastnictví obce	1 (2,2 %)	14 (31,1 %)	19 (42,2 %)	7 (15,6 %)	3 (6,7 %)
množství a kvalita zařízení pro volný čas (kultura, sport)	3 (6,7 %)	19 (42,2 %)	14 (31,1 %)	7 (15,6 %)	2 (4,4 %)
bezpečnostní situace v obci	1 (2,2 %)	31 (68,9 %)	12 (26,7 %)	0	0
komunikace s vedením obce z pohledu občana/subjektu	12 (26,7 %)	20 (44,4 %)	8 (17,8 %)	1 (2,2 %)	3 (6,7 %)
informovanost občanů/subjektů ze strany obce (vývěsní tabule, webové stránky, obecní zpravodaj, apod.)	16 (35,6 %)	14 (31,1 %)	10 (22,2 %)	4 (8,9 %)	0
možnosti připojení k internetu v obci	23 (51,1 %)	10 (22,2 %)	4 (8,9 %)	3 (6,7 %)	2 (4,4 %)

Poznámky: Otázka byla zodpovězena v každém odevzdaném vyplněném dotazníku, tj. 45 krát. Procentuální hodnota představuje podíl dané odpovědi z celkového počtu lidí/subjektů, kteří danou otázku zodpověděli.

Spokojenost nebo spíše spokojenost byla vyjádřena u řady oblastí (např. dostupnost a kvalita školských a předškolních zařízení, zásobování energiemi, dostupnost veřejnou dopravou, kvalita

životního prostředí, apod.). Naopak největší nespokojenost je spatřována ve stavu místních komunikací a v dostupnosti a kvalitě sociálních zařízení.

Výsledky odpovědí u otázky č. 6

(zodpovězena 33 krát, nezodpovězena 12 krát)

Respondenti, kteří v předcházející otázce zvolili hodnotu 4 nebo 5, měli v této otázce možnost uvést důvody nespokojenosti. Nejčastěji byly jmenovány důvody v souvislosti s dopravou (např. kvalita hlavní příjezdové komunikace do obce a její špatný stav, špatná kvalita některých místních komunikací, problémy s parkováním, chybějící chodníky, apod.). Dále byla častokrát zmiňována špatná údržba veřejných prostranství či údržba objektů ve vlastnictví obce. Několikrát byla zmíněna i nespokojenost s množstvím a kvalitou zařízení pro volný čas včetně chybějících prostorů pro děti či množství obchodů v obci.

Tabulka 35: Výsledky odpovědí u otázky č. 7

Možnosti odpovědí	Responzí	Podíl
● kriminalita, drobné krádeže	9	20,9 %
● vandalismus	20	46,5 %
● sociální problémy (vyhrocené sousedské, politické, rasové či nábožensky motivované spory; problémy s rekreanty aj.)	11	25,6 %
● značná nezaměstnanost	14	32,6 %
● nedostatek parcel pro novou výstavbu	8	18,6 %
● nedostatek volných bytů (nejen obecních)	7	16,3 %
● nedostatek vhodných míst pro podnikání	2	4,7 %
● nedostatek spojů veřejné dopravy	1	2,3 %
● nedostatečná občanská vybavenost	8	18,6 %
● nedostatek možností a zařízení k trávení volného času	18	41,9 %
● jiné	5	11,6 %

Poznámky: Otázka byla zodpovězena v odevzdaných vyplněných dotaznících celkem 43 krát, nezodpovězena 2 krát. Procentuální hodnota představuje podíl dané odpovědi z celkového počtu lidí/subjektů, kteří danou otázku zodpověděli.

Na otázku, co občany nejvíce v obci znepokojuje, byl nejčastěji jmenován vandalismus, nedostatek možností a zařízení k trávení volného času a značná nezaměstnanost. V případě možnosti „Jiné“ byla zmiňována kvalita silnic, údržba veřejných prostranství a chodníků, dětské hřiště, apod.

Tabulka 36: Výsledky odpovědí u otázky č. 8

Možnosti odpovědi	Responzí	Podíl
● větší propagace obce	14	31,1 %
● lepší propagace podnikatelských subjektů působících v obci	9	20 %
● podpora kvalitního životního prostředí	16	35,6 %
● zlepšení kvality místních komunikací	38	84,4 %
● zvýšení počtu parkovacích ploch	16	35,6 %
● zvýšení bezpečnosti v obci	9	20 %
● posílení kamerového systému	7	15,6 %
● zlepšení údržby veřejných prostranství	29	64,4 %
● množství pracovních příležitostí	17	37,8 %
● větší podpora příspěvkových organizací	6	13,3 %
● větší podpora zájmových spolků	14	31,1 %
● zlepšení informovanosti o práci Obecního úřadu a jeho akcích	10	22,2 %
● lepší úroveň komunikace Obecní úřad-občan/subjekt	12	26,7 %
● lepší dostupnost základních služeb (potravin, apod.) v obci	10	22,2 %
● lepší dostupnost a kvalita zdravotnických služeb v obci	15	33,3 %
● lepší dostupnost a kvalita sociálních služeb v obci	14	31,1 %
● lepší dostupnost a kvalita školských zařízení a předškolních zařízení v obci	2	4,4 %
● rozšíření nabídky obecních bytů	4	8,9 %
● rekonstrukce veřejných objektů v nevyhovujícím technickém stavu	23	51,1 %
● protipovodňová opatření	1	2,2 %
● větší podpora a rozvoj cestovního ruchu	17	37,8 %
● více možností a zařízení k trávení volného času	17	37,8 %
● jiné	5	11,1 %

Poznámky: Otázka byla zodpovězena v každém odevzdaném vyplněném dotazníku, tj. 45 krát. Procentuální hodnota představuje podíl dané odpovědi z celkového počtu lidí/subjektů, kteří danou otázku zodpověděli.

Z oblastí, které občané považují za důležité v blízkém období řešit z hlediska dalšího rozvoje obce, bylo nejčastěji jmenováno zlepšení kvality místních komunikací, zlepšení údržby veřejných prostranství, rekonstrukce veřejných objektů v nevyhovujícím technickém stavu, množství pracovních příležitostí, více možností a zařízení k trávení volného času či větší podpora a rozvoj cestovního ruchu.

Výsledky odpovědí u otázky č. 9

(zodpovězena 38 krát, nezodpovězena 7 krát)

Největší přednosti spatřují občané v kulturní a historické tradici (rodiště Karla Čapka, poutní místo s Mariánským sadem a studánkou), okolní atraktivní přírodě, životním prostředím, dopravní dostupnosti, především vlakovou dopravou, v množství zajímavostí pro turistiku.

Výsledky odpovědí u otázky č. 10

(zodpovězena 40 krát, nezodpovězena 5 krát)

Největší nedostatky obce, případně co občané v obci či ve své místní části postrádají, byly nejčastěji jmenovány opět problémy spojené s dopravou (stav hlavní místní komunikace, parkovací kapacity, chodníky), dále údržba objektů ve vlastnictví obce, údržba veřejných prostranství, modernizace veřejných toalet, stav lokality nádraží a jeho okolí, nedostatek a údržba stávajících dětských hřišť, absence domu s pečovatelskou službou, současná podoba parku vedle náměstí Karla Čapka či více možností k trávení volného času.

2.3 Výsledky veřejného projednávání

Veřejné projednávání se uskutečnilo v zasedací místnosti Obecního úřadu obce 25. 2. 2015 od 18:00. Byla projednávána následující témata: VYBAVENOST OBCE, PODNIKÁNÍ A ZAMĚTNANOST, INFRASTRUKTURA, VOLNÝ ČAS, CESTOVNÍ RUCH a ŽIVOTNÍ PROSTŘEDÍ.

Projednávání se zúčastnil starosta obce Malé Svatoňovice, ředitel MAS Království-Jestřebí hory, o.p.s. (garant projektu), Mgr. Karel Turek (zpracovatel projektu), občané obce a zástupci organizací působících v obci.

Moderováním veřejného projednávání byl pověřen zpracovatel projektu, který se tak zároveň stal i facilitátorem diskuse. Program veřejného projednávání byl následující:

- **Přiblížení problematiky tvorby programu rozvoje obecně**
- **Struktura PRO Malé Svatoňovice**
- **Zhodnocení výsledků dotazníkového šetření**
- **Klíčové oblasti rozvoje – klady, zápory, projektové záměry**
- **Práce ve skupinách**
- **Diskuze**

Přítomní občané a zástupci organizací byli seznámeni s postupem tvorby strategického dokumentu, jeho strukturou, se zjištěnými poznatky z provedeného dotazníkového šetření. Dále byli přítomní obeznámeni s klady a prostory ke zlepšení v rámci jednotlivých témat a následně s navrženými konkrétními projektovými záměry pro strategickou část dokumentu. Tyto záměry byly identifikovány na základě zjištěných poznatků ze zpracované analytické části.

Následoval nejdůležitější bod programu, práce ve skupinách. Aktivita byla přenesena na přítomné, kteří se v rámci pracovních skupinek podle jednotlivých probíraných témat měli vyjádřit – napsat, jaké spatřují klady a zápory v obci Malé Svatoňovice z pohledu diskutované oblasti a následně navrhnout projektové záměry, které by měly být v obci v následujícím období realizovány. Přítomní se mohli samozřejmě vyjádřit i k dalším diskutovaným tématům.

Na definování kladů, záporů a projektových záměrů měli přítomní přibližně půl hodiny času. Po uplynutí vymezené doby představila každá pracovní skupina, prostřednictvím svého mluvčího, výsledky své práce. Každý účastník měl na závěr možnost vybrat tři projektové záměry v rámci probíraných témat, které ze svého pohledu považuje za nejdůležitější, a udělit jim preferenční hlasy.

Výsledky za téma VYBAVENOST OBCE

Klady	Zápory
Přítomnost MŠ a ZŠ	Prostor pro zlepšení u objektů MŠ a ZŠ
Přítomnost základních komerčních služeb	Absence DPS ⁶⁸
Dobrá dopravní obslužnost	Kvalita areálu koupaliště
Přítomnost areálu koupaliště	Absence cyklostezek a dráhy na in-line bruslení
Existence restaurace	Současný stav tanečního sálu v kulturním klubu
Kulturní klub	Horší dostupnost hřišť a tělocvičen
Hřiště, tělocvičny na území obce	Absence bankomatu
Knihovna	Nevyužitý potenciál muzea a kulturního klubu
Cukrárny v obci	Kvalita poskytovaných komerčních služeb
	Kvalita jídla a provozní doba restaurace
	Absence čistírny, sběrný, mandlu

Projektové záměry (v závorce uveden počet preferenčních hlasů)

- Zajistit zřízení cyklostezek a pěších stezek navazujících na okolní obce (12)
- Zřídit DPS na území obce (5)
- Vytvořit Dům služeb v centru obce (3)
- Rekonstrukce areálu koupaliště (2)
- Rekonstrukce kulturního klubu a muzea Bratří Čapků (2)
- Zateplit budovy ZŠ včetně revitalizace okolních prostorů (1)

Výsledky za téma PODNIKÁNÍ A ZAMĚSTNANOST

Klady	Zápory
Dostatek šikovných lidí	Nevyužité všechny dostupné prostory vhodné pro podnikání
Dostatek práceschopných lidí	Nedostatečná informovanost o volných prostorech vhodných pro podnikání
Volné prostory vhodné pro podnikání	Zastaralé informace o podnikatelích na internetových stránkách obce

Projektové záměry (v závorce uveden počet preferenčních hlasů)

- Zvýšit zaměstnanost díky zřízení DPS v obci (4)
- Umístit na úvodní stranu internetových stránek obce banner s informacemi o volných prostorech vhodných pro podnikání (0)
- Poskytnout dotace na činnost a chod nádražní restaurace (0)
- Zlepšování kvality infrastruktury jako celku včetně zajištění lepší dostupnosti silniční dopravou do obce (0)

⁶⁸ DPS = dům s pečovatelskou službou

Výsledky za téma INFRASTRUKTURA

Klady	Zápory
Dobrá dopravní obslužnost	Náměstí a jeho funkce jako parkoviště
Stav místních komunikací po rekonstrukci	Současné umístění Obecního úřadu
Existence obchodů v obci	Absence lékárny
Provedené vybudování kanalizace	Současný stav Mariánského sadu
	Dostupnost hřbitova včetně údržby jeho okolí
	Nová kanalizační síť dosud neslouží svému účelu
	Parkování kamionů u nádraží

Projektové záměry (v závorce uveden počet preferenčních hlasů)

- Provést rekonstrukci náměstí Karla Čapka a způsob využití jeho plochy (12)
- Rekonstrukce objektu bývalých obecních lázní a přesun obecního úřadu do centra obce (7)
- Zajistit lepší údržbu a dostupnost hřbitova a jeho okolí (4)
- Zavedení jednosměrných komunikací (4)
- Vybudovat chodník podél komunikace č. 3014 v oblasti od odbočky místní komunikace k č. p. 59 k autobusové zastávce „Malé Svatoňovice, rozc. Petrovice“ (3)
- Vybudovat chodník v ul. Jana Masaryka směrem k areálu „IDA“ (1)
- Obnovení existence a činnosti Spolku pro zvelebení poutního místa (0)
- Dořešit majetkové poměry u komunikací, které jsou v soukromém vlastnictví (0)
- Provést výstavbu ČOV (0)
- Rekonstrukce místní komunikace od křižovatky ulic 9. Května a Pod Kyselkou k rozcestí „U Křížku“ nad Kyselou horou (0)
- Zajistit obnovu fungování prodejny a hospody v místní části Odolov (0)

Výsledky za téma VOLNÝ ČAS

Klady	Zápory
Přírodní prostředí	Absence víceúčelového hřiště
Kulturně zajímavá místa	Park a jeho využití (pódium)
Přítomnost areálu koupaliště	Absence kina
Rozhledny a turistické trasy v okolí obce	Současná otevírací doba sauny pro veřejnost
	Nedostatečné využití místního rozhlasu

Projektové záměry (v závorce uveden počet preferenčních hlasů)

- Revitalizace parku vedle náměstí Karla Čapka (9)
- Vybudovat hřiště, které bude využitelné a vhodné pro všechny věkové kategorie dětí (3)
- Provést transformaci koupaliště na multifunkční hřiště (2)

Výsledky za téma CESTOVNÍ RUCH

Klady	Zápory
Historie obce	Špatná, téměř nulová navigace na území obce
Řada památek na území obce	Nevyhovující stav nádraží a jeho okolí
Muzeum Bratří Čapků	Absence cykloturistického propojení v návaznosti na širší okolí
Dobrá dopravní obslužnost	Absence bezbariérového přístupu do muzea Bratří Čapků
Příroda včetně řady vhodných turistických cílů	Nedostatečné zázemí Informačního centra
Ubytování pro turisty	Absence „lepšího“ ubytování typu penzion

Projektové záměry (v závorce uveden počet preferenčních hlasů)

- Vytvořit navigační informační systém na území obce (7)
- Vybudovat cyklostezku mezi obcemi Malé Svatoňovice, Velké Svatoňovice a Rtyně v Podkrkonoší (5)
- Zajistit revitalizaci nádraží a jeho okolí (2)
- Rozšířit turistické informační centrum (1)
- Zajistit pravidelnou údržbu rozhledny na Žaltmaně (1)
- Podporovat projekt související s obnovou poutního místa (1)

Výsledky za téma ŽIVOTNÍ PROSTŘEDÍ

Klady	Zápory
	Nevyhovující a potenciálně rizikový stav aleje jírovců směrem k areálu „IDA“
	Nevyhovující úroveň propojení parku a budovy 1. stupně ZŠ

Projektové záměry (v závorce uveden počet preferenčních hlasů)

- Vytvořit stezku pro maminky s kočárky a malými dětmi směrem k areálu „IDA“ (6)
- Vybudovat na travnatém pozemku vedle budovy Obecního úřadu odpočívadlo pro maminky s dětmi (3)
- Provést úpravu aleje jírovců směrem k areálu „IDA“ (3)
- Zajistit kontejnery pro sběr papíru a bioodpadu (1)
- Posílit dopravní značení k průmyslovému areálu „IDA“ prostřednictvím umístění cedule v ul. Jana Masaryka poblíž č. p. 304 (0)

Informace získané z veřejného projednávání představují důležitý podklad pro zpracování strategické části dokumentu. Díky těmto informacím byly jednak potvrzeny závěry z analytické části dokumentu a zároveň byly získány nové náměty, které mají pro rozvoj obce Malé Svatoňovice značný význam.

2.4 Východiska pro návrhovou část

Zpracováním analytické části, informací z dotazníkového šetření a informací z provedeného veřejného projednávání byly zjištěny zásadní poznatky, na které je vhodné se zaměřit v rámci návrhové části a při definici potenciálu obce Malé Svatoňovice. Bylo definováno celkem 6 klíčových oblastí rozvoje:

1. **Vybavenost obce**
2. **Hospodářství**
3. **Infrastruktura**
4. **Volný čas**
5. **Cestovní ruch**
6. **Životní prostředí**

2.4.1 Potenciál vyplývající z analýzy současného stavu

Klíčová oblast rozvoje 1: Vybavenost obce

V obci funguje jak mateřská, tak základní škola, což je pozitivní. Potenciál tkví v zateplení těchto objektů a některých rekonstrukčních opatřeních. Dále v obci funguje jedna střední škola, konkrétně Bezpečnostně právní akademie, s.r.o.

V obci funguje několik zdravotnických zařízení. Z hlediska populační velikosti obce je počet těchto zařízení dostačující. Potenciál tkví ve zřízení DPS na území obce. Na území obce se nenachází žádné zařízení sociálních služeb, obec nemá zpracovaný komunitní plán sociálních služeb. Potenciál tkví ve zhotovení tohoto plánu, jeho zavedení a následného využívání.

Obec vlastní řadu objektů k bydlení. Ne všechny jsou v odpovídajícím stavu. Potenciál představují postupné opravy a modernizace některých těchto objektů.

Klíčová oblast rozvoje 2: Hospodářství

Na území obce se nachází několik z pohledu počtu zaměstnanců větších firem, z nichž největší je NYPRO hutní prodej, a.s. Bude důležité tyto firmy v obci udržet, neboť vytvářejí v obci nejvíce pracovních míst, čímž přispívají k zaměstnanosti a jsou i významnými subjekty pro rozvoj území. Je však důležité stále podporovat tyto firmy, aby nedošlo k ukončení jejich činnosti na území obce. Pokud by nějaká tato firma s podnikáním v obci skončila, bude důležité najít vhodného nástupce, který ji nahradí. Potenciál tkví i ve využití současně nevyužitých ploch (např. bývalý areál firmy Protheus, a.s., k lednu 2016 již nový vlastník). Důležitá bude i pokračující podpora dalších podnikatelských subjektů působících v obci.

Z analýzy bylo dále zjištěno, že míra registrované nezaměstnanosti je v obci v posledních letech poměrně vysoká (nad 8 %). Vytvoření výhodných podmínek pro nové podnikatele by mělo vést k přitáhnutí dalších podnikatelských subjektů do obce, přičemž důsledkem by mohl být vznik nových pracovních míst a následně i pokles míry nezaměstnanosti v obci.

Klíčová oblast rozvoje 3: Infrastruktura

Dopravní obslužnost obce je na dobré úrovni, především co se železniční dopravy týče. Dopravní obslužnost autobusovou dopravou je dostačující v případě místní části Malé Svatoňovice a v pracovní dny i v případě dalších místních částí. O víkendech zajišťují obslužnost v místních částech Petrovice, Strážkovice a Odolov pouze tři spoje (první vyjíždí z Odolova až v 9:55), což nemusí být dostačující, neboť někteří obyvatelé využívají k dojíždění do práce autobus, a pokud musí do práce např. v sobotu, musí řešit jiný způsob dopravy.

Páteřní komunikace spojující obec Malé Svatoňovice a její místní části s okolními obcemi, tj. silnice III. třídy č. 3014, byla v úseku od hranice mezi k.ú. Velké Svatoňovice a k.ú. Malé Svatoňovice po křižovatku „U Nesládků“ ještě nedávno v katastrofickém stavu. Rekonstrukce proběhla v průběhu roku 2015. Zbývající část této komunikace procházející územím obce je v přijatelném stavu. Některé místní komunikace byly v nedávném období rekonstruovány a jsou v dobrém stavu, některé naopak potřebují rekonstruovat. Potenciál tkví v rekonstrukci některých místních komunikací. Z oblasti dopravní infrastruktury lze dále jmenovat výstavbu a rekonstrukci některých chodníků a potenciál má obec i v řešení dopravy v klidu, tj. parkování.

Opomenout nelze ani potenciál v oblasti bezpečnostních opatření souvisejících s dopravou. V obci není umístěn ani jeden radar na měření rychlosti. Jejich zavedení např. v místech uvedených v kap. 2.1.7.3 by mělo mít za následek snížení rychlosti automobilové dopravy. Pomalejší jízdu se sníží bezpečnostní riziko nehody či ohrožení. Potenciál představují i další bezpečnostní opatření, např. instalace zpomalovacích prahů (retardérů), přechody pro chodce, apod.

Z hlediska technické infrastruktury lze vyzdvihnout zásobování obce vodou, elektrickou energií a plynem. Potenciál představuje kanalizační síť a její prvky. Rekonstrukce ČOV Jestřebec proběhla v průběhu roku 2015, a následně může dojít k napojení dosud nenapojených lokalit. V budoucnu lze potenciál spatřovat i v dalším rozšíření kanalizační sítě.

V rámci informační infrastruktury lze vyzdvihnout fakt, že ve všech místních částech obce je vybudován bezdrátový rozhlas, který slouží jak k informování občanů, tak jako varovný systém. Vzhledem k bezpečnosti se jeví jako vhodné v některých lokalitách umístit kamery, např. v oblasti železničního a autobusového nádraží. Důsledkem by mělo být zvýšení bezpečnosti lidí, ale i omezení vandalismu.

Klíčová oblast rozvoje 4: Volný čas

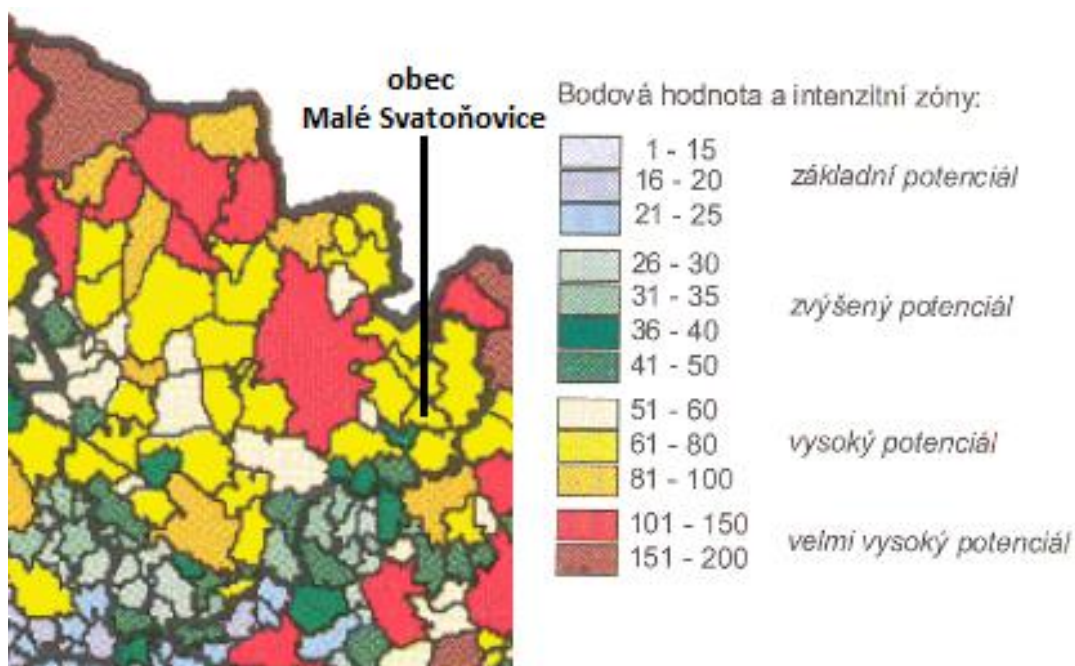
V obci je k dispozici široký výběr aktivit spojených se sportem a kulturou. Ne vše, co s trávením volného času souvisí, je v odpovídající kvalitě. Jmenovat lze např. stav parku vedle náměstí Karla Čapka. Potenciál tkví v celkové revitalizaci plochy parku, jeho osvětlení a zřízení bezbariérového přístupu.

Potenciál dále tkví i v intenzivnější údržbě dětských hřišť, ve zkvalitnění údržby veřejných prostranství jak v letním, tak v zimním období. Opomenout nelze ani využití prostorů v objektu bývalých obecních lázní na náměstí Karla Čapka.

Klíčová oblast rozvoje 5: Cestovní ruch

Z pohledu cestovního ruchu má obec Malé Svatoňovice vysoký potenciál. Dokládá to i obrázek 19. Je to dáno jednak atraktivním přírodním prostředím na území obce a v jejím okolí, tak přítomností kulturně-historických zajímavostí na území obce. Z hlediska typu potenciálu cestovního ruchu převládá v období provádění výzkumu v obci Malé Svatoňovice potenciál přírodní⁶⁹.

Obrázek 19: Hodnocení potenciálu cestovního ruchu v obci Malé Svatoňovice



Zdroj: Bína (2002); upraveno

Co se týče turistické infrastruktury, v obci je turistické informační centrum, dále zde funguje řada ubytovacích zařízení. V tomto směru jsou kapacity dostačující. Stravovací zařízení, kde si lze dát oběd či večeři, funguje v obci pouze jedno, konkrétně restaurace Salamandr. V tomto směru představuje hrozbu případné uzavření tohoto stravovacího zařízení. Pokud by k tomu došlo, bude důležité činnost stravovacího zařízení v tomto či jiném objektu obnovit, neboť přítomnost stravovacího zařízení představuje jeden z hlavních předpokladů rozvoje cestovního ruchu.

Potenciál z pohledu cestovního ruchu představuje i větší propagace obce.

Klíčová oblast rozvoje 6: Životní prostředí

Potenciál obce v této oblasti představuje minimalizace škodlivých vlivů na životní prostředí. Souvisí to jednak s opatřeními proti vodní erozi, neboť převážná většina území obce je potenciaálně silně touto erozí ohrožena. Realizace těchto opatření se neobejde bez spoluúčasti vlastníků soukromých pozemků.

⁶⁹ Zdroj: BÍNA, J. (2002): Hodnocení potenciálu cestovního ruchu v obcích České republiky. Urbanismus a územní rozvoj, 5, č. 1, s. 2-11

Potenciál dále tkví v osvětové činnosti v oblasti životního prostředí. Osvěta především, jak nakládat s odpady, kam který patří, jak třídit, co by nemělo být spalováno v kotlích, apod.

Potenciál představuje i rozmístění kontejnerů na tříděný odpad do více oblastí. Jmenovat lze také zvýšení počtu košů, u kterých jsou i sáčky na psí exkrementy.

2.4.2 Návaznost na jiné strategické dokumenty

PRO Malé Svatoňovice není izolovaný dokument, ale respektuje a akceptuje další strategické dokumenty. Strategická část a v ní definované cíle, opatření a aktivity jsou navrženy tak, aby nedošlo k rozporu s těmito základními strategickými a územními dokumenty. Dokumenty shrnuje tabulka 37.

Tabulka 37: Přehled strategických a územních dokumentů

Nadnárodní úroveň
Dohoda o partnerství pro programové období 2014-2020
Národní úroveň
Politika územního rozvoje České republiky 2008 (aktualizace č. 1 z roku 2014 – pracovní verze)
Strategie regionálního rozvoje České republiky 2014-2020
Regionální úroveň
Zásady územního rozvoje Královéhradeckého kraje 2011
Strategie rozvoje Královéhradeckého kraje 2014-2020
Koncepce cyklodopravy Královéhradeckého kraje 2009
Záměr rozvoje sportovních a volnočasových aktivit v Královéhradeckém kraji 2014
Plán rozvoje sociálních služeb v Královéhradeckém kraji 2011-2016
Lokální úroveň
Územní plán obce Malé Svatoňovice, změna č. 2 z července roku 2012
Povodňový plán obce Malé Svatoňovice (aktualizace k 15. 12. 2015)
Strategie komunitně vedeného místního rozvoje místní akční skupiny Království-Jestřebí hory, o.p.s. pro programové období 2014–2020 (pracovní verze)
Strategie rozvoje cestovního ruchu turistické oblasti Kladské pomezí pro období 2011-2015
Plán péče o CHKO Broumovsko 2013-2022

Zdroj: Internetové stránky Ministerstva pro místní rozvoj <http://www.mmr.cz/>
 Portál územního plánování Ústavu územního rozvoje <http://portal.uur.cz/>
 Internetové stránky Královéhradeckého kraje <http://www.kr-kralovehradecky.cz/>
 Internetové stránky turistického regionu Kladské pomezí <http://www.kladskepomezi.cz/>
 Internetové stránky MAS Království-Jestřebí hory, o.p.s. <http://www.kjh.cz/>
 Internetové stránky Agentury ochrany přírody a krajiny České republiky <http://broumovsko.ochranaprirody.cz/cinnost-spravy/plan-pece/>
 Internetové stránky obce Malé Svatoňovice <http://www.malesvatonovice.cz/>

Aby mohly být některé aktivity realizovány, bude nutné v budoucnosti provést určité změny územního plánu, které budou spočívat ve změně funkčního využití některých ploch, které jsou danými aktivitami dotčeny a u nichž je změna funkce nutnou podmínkou k realizaci. **Územní plán obce Malé Svatoňovice nabyl účinnosti 14. 3. 2008. Od té doby byly provedeny dvě změny – změna**

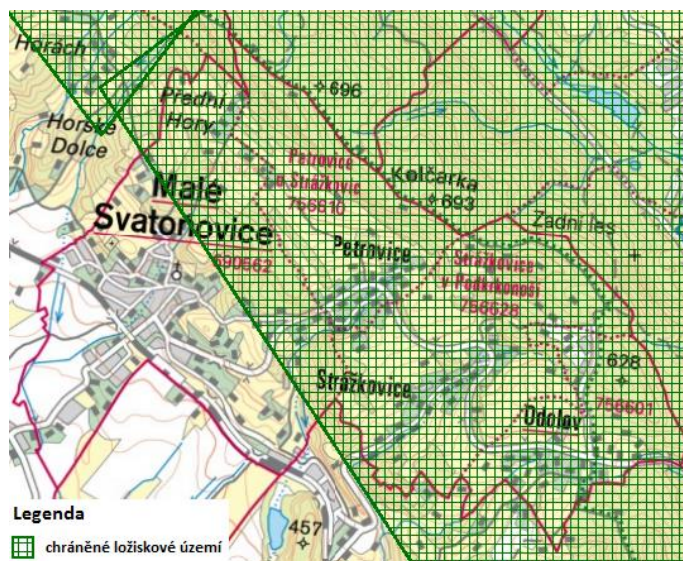
č. 1 v roce 2011 a změna č. 2 v roce 2012. Při aktualizacích se vychází z platného územního plánu a jsou respektovány jeho hlavní principy. Díky změnám územního plánu dochází k jeho aktualizaci a k pozměnění funkčního využití určitého území. Např. dosavadní způsob využití „plochy výroby a skladování“ se změní na způsob využití „plochy bydlení-rodinné domy“, dosavadní způsob využití „plochy zemědělské,“ se změní na způsob využití „plochy občanského vybavení-ostatní“, apod. Tyto změny vycházejí z potřeb obce a jeho obyvatel, přičemž odborný zpracovatel musí respektovat nadřazené dokumenty a zákony v oblasti územního plánování.

2.4.3 Limity rozvoje

Limity rozvoje představují faktory, které může obec jen obtížně ovlivnit a které musí respektovat při plánování rozvoje. Limitů rozvoje je celá řada. Jedná se např. o ochranná pásma dopravní a technické infrastruktury (pozemní komunikace⁷⁰, železniční tratě⁷¹, elektrického vedení, plynovodního vedení⁷², vodovodní a kanalizační sítě⁷³, komunikačního vedení a rádiového zařízení⁷⁴), dále se jedná o ochranu ZPF⁷⁵, ochranu vodních zdrojů⁷⁶ či ochrana nemovitých kulturních památek⁷⁷.

Limity rozvoje pro značnou část území obce vyplývají z toho, že se nachází v chráněném ložiskovém území⁷⁸. Graficky toto území znázorňuje obrázek 20.

Obrázek 20: Vymezení chráněného ložiskového území na území obce Malé Svatoňovice (leden 2016)



Zdroj: Surovinový informační systém a registr chráněných ložiskových území České geologické služby <http://www.geology.cz/extranet/sgs/nerostne-suroviny/surovinovy-informacni-system>

⁷⁰ Blíže viz § 30 zákona č. 13/1997 Sb., o pozemních komunikacích

⁷¹ Blíže viz § 8 zákona č. 266/1994 Sb., o drahách

⁷² Blíže viz § 46 a § 68 zákona č. 458/2000 Sb. (energetický zákon)

⁷³ Blíže viz § 23 zákona č. 274/2001 Sb. (zákon o vodovodech a kanalizacích)

⁷⁴ Blíže viz § 102 a § 103 zákona č. 127/2005 Sb. (zákon o elektronických komunikacích)

⁷⁵ Blíže viz zákon č. 334/1992 Sb., o ochraně zemědělského půdního fondu

⁷⁶ Blíže viz HLAVA V zákona č. 254/2001 Sb. (vodní zákon)

⁷⁷ Blíže viz § 17 zákona č. 20/1987 Sb., o státní památkové péči

⁷⁸ Blíže viz § 18 a § 19 zákona č. 44/1988 Sb., o ochraně a využití nerostného bohatství

Pro část území obce, která zasahuje do území CHKO Broumovsko, vyplývají v důsledku lokalizace v CHKO určité ochranné podmínky⁷⁹, tj. i určité limity rozvoje.

Na nepatrný kousek území obce zasahuje i evropsky významná lokalita „Žaltman“, z čehož vyplývají pro tuto část území také určitá omezení⁸⁰. Dále musí být všeobecně respektován zákon č. 17/1992 Sb., o životním prostředí, nadregionální, regionální a lokální systém ÚSES a celá řada dalších nařízení.

2.4.4 SWOT analýza

Analýza SWOT představuje shrnutí a zhodnocení výsledků dosažených v dílčích analýzách. SWOT je zkratkou pro jednotlivá hodnocení: S – Strengths (silné stránky), W – Weaknesses (slabé stránky), O – Opportunities (příležitosti) a T – Threats (hrozby). Silné a slabé stránky tvoří tzv. vnitřní analýzu (analýzu vnitřních podmínek), příležitosti a hrozby tzv. analýzu vnější⁸¹. Jednotlivé části SWOT analýzy jsou znázorněny v následujících rámečcích.

Silné stránky
Přítomnost MŠ a ZŠ
Množství poskytovaných zdravotnických služeb
Kvalitní životní prostředí
Dopravní dostupnost a obslužnost místní části Malé Svatoňovice
Množství a aktivní činnost zájmových spolků v obci
Úroveň zásobování obce vodou, elektrickou energií a plynem
Členství obce v řadě zájmových sdružení a organizací
Stav silnice III. třídy č. 3014 po rekonstrukci
Vybudovaný místní rozhlas ve všech místních částech obce
Stav místních komunikací po rekonstrukci
Atraktivní přírodní prostředí
Přítomnost kulturně a historicky zajímavých objektů na území obce a v jejím okolí
Údržba kulturního dědictví
Dostatek sportovních zařízení a dostatečná nabídka aktivit spojených se sportem
Dostatečné kulturní vyžití v obci
Zpracovaný Povodňový plán
Na území obce fungují 4 SDH
Přítomnost areálu koupaliště
Úroveň pokrytí obce komunikačními sítěmi
Dostatečná ubytovací kapacita
Imisní limity znečišťujících látek nejsou překračovány

⁷⁹ Blíže viz § 26 zákona č. 114/1992 Sb., o ochraně přírody a krajiny

⁸⁰ Blíže viz § 45c zákona č. 114/1992 Sb., o ochraně přírody a krajiny

⁸¹ Zdroj: PERLÍN (2001): *Strategie rozvoje mikroregionu 4/5*. Geografické rozhledy, 10, č. 4, s. 105

Slabé stránky
Lokálně horší stav údržby veřejných prostranství
Absence chodníků či jejich špatný stav v některých lokalitách
Neuspokojivý stav některých objektů k bydlení ve vlastnictví obce
Náměstí a jeho funkce jako parkoviště
Nevyhovující stav nádraží a jeho okolí
Současné umístění ordinace praktického lékaře
Absence lékárny
Chybějící osvětlení v některých částech obce (park, cesta ke koupališti, apod.)
Špatný stav parku vedle náměstí Karla Čapka
Absence DPS
Nedostatečná dostupnost a údržba hřbitova a jeho okolí
Chybějící informační značení od nádraží na náměstí a k zajímavým místům na území obce
Nedostatek parkovacích míst u obytných domů v ulici Úpická č. p. 213, 214, 215
Absence cykloturistického propojení v návaznosti na širší okolí
Nedostatečná dopravní obslužnost místních částí Petrovice, Strážkovice, Odolov o víkendech
Lokálně špatný stav některých místních komunikací
Vyšší míra registrované nezaměstnanosti ve srovnání s okresem Trutnov a Královéhradeckým krajem
Absence bezbariérového vstupu do muzea Bratří Čapků
Současné umístění obecního úřadu
Značná část území obce je potenciálně velmi silně ohrožena vodní erozí

Příležitosti
Vytvoření informačního systému na území obce
Rekonstrukce a výstavba chodníků
Rekonstrukce objektů k bydlení v nevyhovujícím stavu ve vlastnictví obce
Zlepšení dostupnosti a údržby hřbitova
Zřízení DPS v obci
Zvýšení propagace obce
Provedení celkové revitalizace parku vedle náměstí Karla Čapka
Zateplení budov MŠ a ZŠ
Oprava místních komunikací v nevyhovujícím stavu
Řešení dopravy v klidu v některých lokalitách v obci
Vytvoření dlouhodobého plánu údržby a ochrany životního prostředí v obci
Vybudování nových cyklostezek v okolí obce a označení nových cyklotras na stávajících cestách
Zhotovení komunitního plánu sociálních služeb pro území obce
Aktualizace pasportu místních komunikací
Revitalizace prostorů v okolí ZŠ
Posílení bezpečnostních prvků spojených s automobilovou dopravou
Osvěta v oblasti chování k životnímu prostředí, nakládání s odpady
Revitalizace nádraží a jeho okolí
Rekonstrukce náměstí Karla Čapka
Rozšíření kanalizační sítě do dalších lokalit místní části Malé Svatoňovice
Umístění kamer do některých frekventovaných lokalit
Využití objektu bývalých lázní
Rekonstrukce sálu v Kulturním klubu
Zvýšení počtu košů s dostupnými sáčky na psí exkrementy
Usilovat o zlepšení stavu místních komunikací zajišťujících alternativní propojení s okolními obcemi
Zavedení častějšího spojení o víkendech do Petrovic, Strážkovic a Odolova formou minibusů
Vytvoření Domu služeb v centru obce
Vybudování tréninkového hřiště a dráhy pro hasiče
Rekonstrukce Muzea bratří Čapků
Vyšší finanční podpora neziskových organizací v případě podpory tělesných aktivit a většího zapojení dětí a mládeže
Osazení některých lokalit radary na měření rychlosti
Realizace protierozních opatření v oblastech potenciálně velmi silně ohrožených vodní erozí

Hrozby
Odchod mladých rodin s dětmi
Zhoršení či zánik poskytovaných zdravotnických služeb
Zhoršující se stav objektů k bydlení ve vlastnictví obce
Zhoršování bezpečnostní situace v obci
Zvyšování zatížení komunikace III. třídy č. 3014 i některých místních komunikací kamionovou dopravou
Ukončení činnosti některých větších firem podnikajících v obci
Ukončení činnosti některých zájmových spolků v obci
Zhoršující se image obce v důsledku zhoršujícího se stavu veřejných ploch
Zvyšování případů krádeží, vandalismu
Zhoršování životního prostředí spalováním nevhodných látek (plasty, bioodpad)
Ukončení činnosti jediného stravovacího zařízení nabízejícího teplá jídla po celý den
Ukončení činnosti některých poskytovaných komerčních služeb na území obce
Chátrání kulturních památek a prostorů pro trávení volného času v důsledku nestarání se o ně
Postupné stárnutí obyvatelstva
Nárůst uživatelů omamných látek a drog
Narůstající míra registrované nezaměstnanosti
Zhoršování kvality životního prostředí v důsledku zahájení těžby břidlicového plynu

3 Strategická část

Další částí PRO Malé Svatoňovice pro období 2016-2022 je strategická část. Nejprve je formulována vize. Vize byla zformulována na základě získaných informací z veřejného projednávání, rozhovorů s představiteli obce, informací z dotazníkového šetření a dalších informací zjištěných v analytické části dokumentu. Následně byly definovány klíčové oblasti rozvoje a v rámci těchto klíčových oblastí zformulovány jednotlivé strategické cíle. Strategické cíle obsahují konkrétní opatření a aktivity, jejichž postupnou realizací dojde k naplnění jednotlivých cílů a tím zároveň i k naplnění definované vize.

V úvodu každé klíčové oblasti rozvoje je přehledové schéma, které graficky znázorňuje strategické cíle, opatření a aktivity dané oblasti rozvoje. Vyznačeny jsou i vazby mezi jednotlivými úrovněmi. Každá aktivita obsahuje základní popis. Podrobná specifikace aktivit bude provedena v rámci Akčního plánu (kapitola 4), kde budou u každé aktivity uvedeny informace typu - žadatel a partneři, zdůvodnění a přínos pro rozvoj obce, typ projektu, důležitost aktivity, předpokládané náklady, možné zdroje financování, atd.

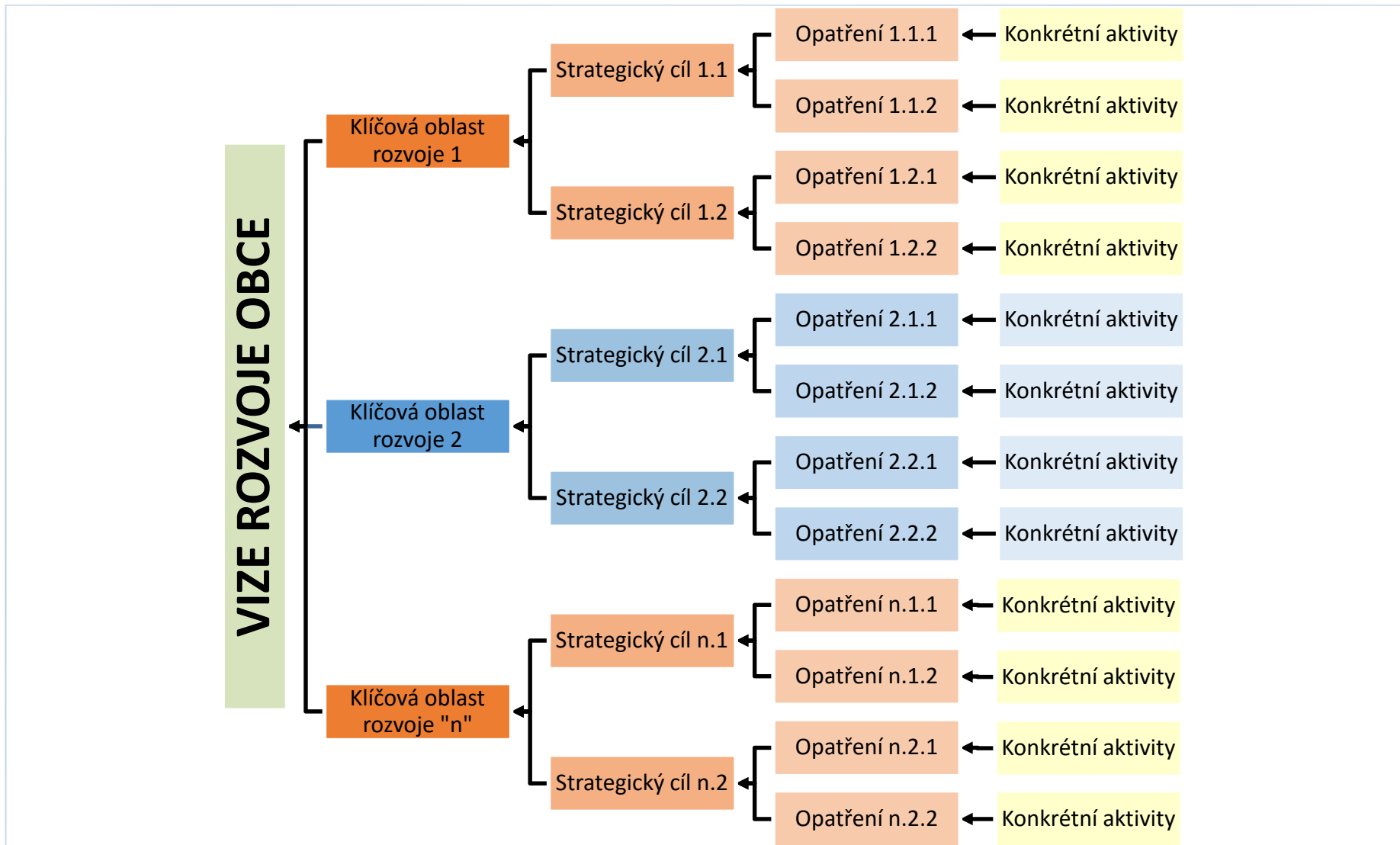
Na úvod této části je potřeba zmínit číslování kapitol. Hlavní kapitoly jsou číslovány 3.1 (Vize), 3.2 (Klíčové oblasti rozvoje) a 3.3 (Podpora realizace Programu rozvoje).

Kapitola 3.2 je číslována následujícím způsobem:

- Číslování klíčových oblastí rozvoje je postupné (3.2.1, 3.2.2, 3.2.3 atd.).
- Číslování strategických cílů v rámci jednotlivých klíčových oblastí je takové, že první číslo označuje příslušnost ke klíčové oblasti, druhé číslo pořadí cíle v rámci dané klíčové oblasti rozvoje.
- Opatření jsou číslována v podobném duchu jako strategické cíle. První dvě čísla vyjadřují příslušnost ke klíčové oblasti a strategickému cíli, třetí číslo vyjadřuje pořadí opatření v rámci daného strategického cíle.

Obecná struktura strategické části včetně výše popsaného jejího číslování je graficky zobrazena na schéma 2.

Schéma 2: Obecná struktura strategické části PRO obce Malé Svatoňovice na období 2016-2022



Poznámky: Za písmeno „n“ se dosazuje číslo klíčové oblasti rozvoje.

3.1 Vize

Vize představuje dlouhodobý obraz žádoucího budoucího stavu obce, tedy jak by obec měla vypadat v budoucnosti. Vize je tzv. „směrovkou“ rozvoje⁸².

Obec Malé Svatoňovice jako atraktivní a bezpečné místo pro život, které nabízí široké možnosti trávení volného času, kvalitní životní prostředí a upravené veřejné prostory, občanskou vybavenost odpovídající kvality, kvalitní infrastrukturu v řadě oblastí, od dopravní až po infrastrukturu cestovního ruchu. Dění v obci je založeno na spolupráci a vzájemné důvěře, k čemuž přispívají dobré vztahy mezi obcí a různorodými subjekty fungujícími v obci.

3.2 Klíčové oblasti rozvoje

Na základě informací ze zpracované analytické části, informací z dotazníkového šetření, informací z provedeného veřejného projednávání a na základě VIZE bylo definováno celkem šest klíčových oblastí rozvoje:

- **Klíčová oblast rozvoje 1: Vybavenost obce**
- **Klíčová oblast rozvoje 2: Hospodářství**
- **Klíčová oblast rozvoje 3: Infrastruktura**
- **Klíčová oblast rozvoje 4: Volný čas**
- **Klíčová oblast rozvoje 5: Cestovní ruch**
- **Klíčová oblast rozvoje 6: Životní prostředí**

Definované klíčové oblasti rozvoje nejsou izolovanými celky, nýbrž se vzájemně prolínají, doplňují a ovlivňují. Mezi cíli, které jsou definovány v rámci těchto klíčových oblastí rozvoje, a mezi opatřeními definovanými v rámci jednotlivých cílů, existuje v mnoha případech určitá provázanost. Naplnění některých konkrétních aktivit jednoho opatření napomůže i k naplnění opatření dalšího a následně i k naplnění jednotlivých cílů, klíčových oblastí rozvoje i naplňování vize. Naplnění některých aktivit bude možné v horizontu jednoho či dvou let, naopak naplnění některých aktivit bude mít dlouhodobý charakter přesahující období, na které je tento PRO zpracováván. Jinými slovy v mnoha případech bude využito synergických efektů jednotlivých opatření a aktivit.

Aby nedocházelo k duplicitě dat, je každá aktivita uvedena pouze jednou, pod jedním daným opatřením a cílem, ačkoliv by mohla být uvedena i v rámci jiného opatření či cíle (viz výše zmiňovaná provázanost).

Přehled klíčových oblastí rozvoje, strategických cílů a opatření znázorňuje tabulka 38.

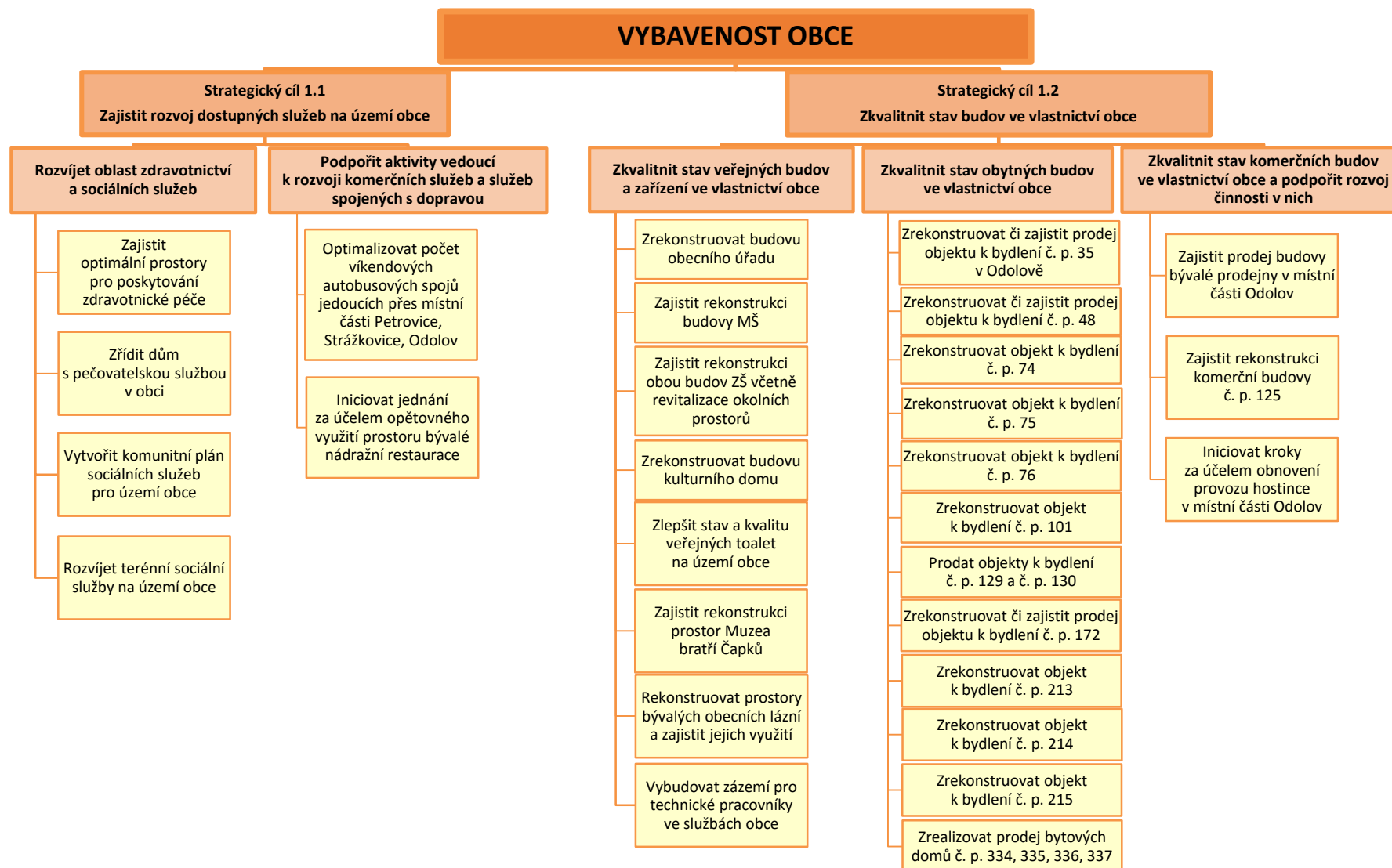
⁸² Zdroj: GaREP spol. s r.o., e-Rozvoj.cz, s.r.o. (2014): *Metodika tvorby programu rozvoje obce*. Ministerstvo pro místní rozvoj České republiky, finální verze, 72 s.

Tabulka 38: Přehled klíčových oblastí rozvoje, strategických cílů a opatření

Klíčová oblast rozvoje	Strategický cíl	Opatření
VYBAVENOST OBCE	Zajistit rozvoj dostupných služeb na území obce	Rozvíjet oblast zdravotnictví a sociálních služeb
		Podpořit aktivity vedoucí k rozvoji komerčních služeb a služeb spojených s dopravou
	Zkvalitnit stav budov ve vlastnictví obce	Zkvalitnit stav veřejných budov a zařízení ve vlastnictví obce
		Zkvalitnit stav obytných budov ve vlastnictví obce
		Zkvalitnit stav komerčních budov ve vlastnictví obce a podpořit rozvoj činnosti v nich
HOSPODÁŘSTVÍ	Rozvoj podnikatelské činnosti na území obce	Rozvíjet a posilovat vztahy a vzájemnou spolupráci obec-podnikatelé Realizovat aktivity za účelem přitáhnutí podnikatelských subjektů
	Zajistit revitalizaci chátrajících průmyslových ploch	Intenzivně komunikovat s vlastníky chátrajících průmyslových ploch o všech možnostech využití
INFRASTRUKTURA	Zkvalitnit dopravní infrastrukturu	Zajistit rekonstrukci a rozvoj komunikací na území obce
		Zajistit rekonstrukci a výstavbu chodníků
		Realizovat aktivity vedoucí k efektivnějšímu řešení dopravy a dopravních opatření v obci
	Zajistit rozvoj bezpečnostní infrastruktury	Zajistit lepší dostupnost vybraných objektů a zařízení ve vlastnictví obce
		Posílit bezpečnostní systémy a jejich informační prvky na území obce
	Zkvalitnit další prvky infrastruktury	Zkvalitnit a zlepšit stav veřejných ploch
Zajistit rozvoj technické infrastruktury na území obce		

VOLNÝ ČAS	Zvýšit variabilitu dostupných volnočasových aktivit	Usilovat o zajištění chybějících volnočasových aktivit a podpořit jejich rozvoj
	Zajistit rozvoj infrastruktury související s volnočasovými aktivitami	Vytvořit stezky pro vybrané cílové skupiny
		Zajistit rekonstrukci současných objektů, ploch a zařízení souvisejících s volnočasovými aktivitami
CESTOVNÍ RUCH	Zvýšit propagaci a informovanost související s cestovním ruchem	Zajistit větší propagaci obce a místních turistických zajímavostí
		Rozvoj informačních prvků na území obce
	Zabezpečit rozvoj infrastruktury a potenciálu cestovního ruchu	Zajistit rekonstrukci prvků infrastruktury cestovního ruchu
		Využít potenciálu obce jako poutního místa
ŽIVOTNÍ PROSTŘEDÍ	Uskutečnit aktivity za účelem minimalizace negativních vlivů na životní prostředí	Vyvíjet činnost za účelem předejití negativních vlivů na životní prostředí
		Zvýšit osvětu v oblasti životního prostředí
	Zajistit revitalizaci ploch souvisejících s životním a přírodním prostředím a řešit jejich budoucí péči	Revitalizovat plochy zeleně a zkvalitnit jejich stav na území obce
		Vytvořit dokumenty týkající se inventury, údržby a ochrany ploch zeleně

3.2.1 Klíčová oblast rozvoje VYBAVENOST OBCE



Obec Malé Svatoňovice disponuje množstvím občanských vybaveností, např. MŠ, ZŠ, restaurací, soukromým sportovním areálem, atd. Ačkoliv je množství vybaveností odpovídající velikosti obce, má obec Malé Svatoňovice určité nedostatky v kvalitě a stavu řady současných dostupných vybaveností. Především díky těmto nedostatkům má obec značný potenciál ke zlepšení.

Cíl 1.1 Zajistit rozvoj dostupných služeb na území obce

Strategický cíl je zaměřen na zkvalitnění oblasti zdravotnictví a sociálních služeb na území obce. Dále je zaměřen na zlepšení služeb, které souvisí s dopravou, ale i s komerční sférou.

Opatření 1.1.1 Rozvíjet oblast zdravotnictví a sociálních služeb

Smyslem tohoto opatření je zajistit jak rozvoj zdravotnictví, tak sociálních služeb. V případě zdravotnictví se jedná především o zajištění lepší dostupnosti, v případě sociálních služeb se jedná o jejich komplexní rozvoj.

Zajistit optimální prostory pro poskytování zdravotnické péče

Ordinace praktického lékaře pro dospělé sídlí v současné době v budově č. p. 147 na náměstí Karla Čapka. Prostory ordinace jsou v prvním patře této budovy. Vzhledem k tomu, že budova nemá zřízení bezbariérový přístup, není současné umístění ordinace optimální. Pro řadu lidí, především v důchodovém věku, je složité se do ordinace dostat. Navíc samotná ordinace, včetně čekárny, není v odpovídajícím stavu.

Z toho důvodu je doporučeno najít vhodnější prostory, kde by byla ordinace umístěna a kde by byl zajištěn taktéž bezbariérový přístup (např. v současné budově, ovšem s tím rozdílem, že by byla umístěna v přízemí v prostorách bývalých obecních lázní). Druhou variantou je rekonstrukce stávajících prostorů a zajištění bezbariérového přístupu k nim. Zvolená varianta se bude odvíjet od rozhodnutí vedení obce.

Zřídit dům s pečovatelskou službou v obci

Na území obce Malé Svatoňovice se v současné době nenachází žádný DPS. Z veřejného projednávání vyplynulo, že obyvatelé obce by uvítali, kdyby byl DPS v obci zřízen. Seniorů, kteří nejsou schopní se o sebe postarat a vyžadují komplexní péči, přibývá. V sousedních obcích sice DPS (Velké Svatoňovice) či domov pro seniory (Rtyně v Podkrkonoší) jsou zřízeny, nicméně v případě uvolnění místa jsou obvykle preferováni obyvatelé těchto obcí před ostatními.

Vzhledem k výše uvedeným skutečnostem je doporučeno, aby byl DPS na území obce zřízen. Budovou, kde by mohl DPS fungovat, by mohl být některý ze současných objektů k bydlení ve vlastnictví obce, u kterého by došlo k rekonstrukci a změně jeho funkce. Nabízí se využití i některých dalších objektů (např. budova č. p. 59 v Nádražní ulici díky své strategické poloze poblíž centra obce), které jsou však v soukromém vlastnictví, což může představovat významnou bariéru v důsledku neochoty vlastníků záměr podpořit či objekt do vlastnictví obce prodat.

Vytvořit komunitní plán sociálních služeb pro území obce

Obec Malé Svatoňovice nemá v současné době vytvořen komunitní plán sociálních služeb. Díky zpracovanému komunitnímu plánu bude mít vedení obce potřebné informace o oblasti sociálních služeb, např. po jakých sociálních službách je mezi občany v obci největší poptávka. Součástí komunitního plánu bude i řešení problematiky typu obec přátelská rodině, zajištění rovného přístupu mužů a žen, apod.

Prostřednictvím komunitního plánování dojde k zefektivnění a zkvalitnění systému sociálních služeb jak na území obce samotné, tak v jejím širokém okolí. Informace z obecního komunitního plánu budou představovat jeden z podkladů pro komunitní plán vyššího územního celku, např. ORP Trutnov. Důležitá bude také pravidelná aktualizace komunitního plánu.

Rozvíjet terénní sociální služby na území obce

Z analytické části vyplývá, že terénní pečovatelskou službu pro zájemce z řad obyvatel obce zajišťuje Oblastní charita Trutnov. Dále v obci činnost neoficiální terénní sociální služby vykonává jedna pracovnice zaměstnaná v obci na částečný pracovní úvazek. V důsledku jejího vyčerpání však tuto činnost vykonává pouze na území místní části Malé Svatoňovice.

Vzhledem k tomu, že obyvatelstvo obce postupně stárne, bude poptávka po terénní pečovatelské službě vzrůstat. Z toho důvodu je doporučeno se zaměřit na větší rozvoj terénních sociálních služeb na území obce – jednak v centrální části, tak v dalších místních částech obce, tj. v Petrovicích, Strážkovicích a Odolově.

Způsob posílení terénních sociálních služeb může být ze začátku proveden např. prostřednictvím zaměstnání dané pracovnice na plný úvazek, čímž by se navýšila kapacita osob, kterým je schopna službu zajistit. Konkrétní požadavky obyvatelů a jejich množství v oblasti sociálních služeb by měly vyplynout v důsledku provedení zpracování komunitního plánu sociálních služeb (viz předcházející aktivita), načež bude možné na ně adekvátním způsobem reagovat a zajistit optimální rozvoj terénních sociálních služeb v obci.

Opatření 1.1.2 Podpořit aktivity vedoucí k rozvoji komerčních služeb a služeb spojených s dopravou

Opatření je svým charakterem zaměřeno na podporu služeb, které souvisí s veřejnou dopravou a dále také na podporu rozvoje dostupných komerčních služeb na území obce.

Optimalizovat počet víkendových autobusových spojů jedoucích přes místní části Petrovice, Strážkovice, Odolov

Dopravní obslužnost místních částí Petrovice, Strážkovice a Odolov je v pracovní dny zajištěna sedmi spoji, v sobotu a neděli pak pouze třemi spoji. Obslužnost v pracovní dny je vzhledem k velikosti místních částí dostačující, v sobotu a neděli by bylo vhodné počet spojů rozšířit. Ve víkendové dny jede první spoj z Odolova až v 9:55. Jelikož řada lidí musí do práce i ve víkendové dny (krátký-dlouhý týden, nařízené pracovní soboty), je pro ně problematické se do práce dostat, pokud nemají možnost jet osobním automobilem. V opačném směru, tj. ve směru z Malých Svatoňovic do Petrovic, Strážkovic a Odolova jede poslední spoj v 15:05.

Je doporučeno počet autobusových spojů jedoucích přes místní části Petrovice, Strážkovice a Odolov v sobotu a neděli posílit – konkrétně o jeden spoj v ranních hodinách ve směru z Odolova do Malých Svatoňovic a o jeden spoj ve večerních hodinách ve směru z Malých Svatoňovic do Odolova. Není potřeba, aby se jednalo o velký autobus, postačí zajištění formou minibusu.

Iniciovat jednání za účelem opětovného využití prostoru bývalé nádražní restaurace

Prostor bývalé nádražní restaurace se nachází v ul. Nádražní č. p. 70. V současné době toto místo chátrá a je nevyužito. Místní nádraží je jednak strategickým místem, které představuje výchozí bod či naopak konečný bod turistů, kteří do obce přijedou, ale dále také jedno z nejméně navštěvovaných míst v obci pro místní občany. Je zde tak velký potenciál k jeho využití.

Varianta, jak prostor využít, může být zprovoznění a otevření restaurace, která bude nabízet i teplá jídla po celý den, čímž by došlo k navýšení počtu stravovacích zařízení v obci. Alternativou může být využití prostoru i jiným způsobem, např. by zde mohlo být informační centrum, apod.

Vzhledem k tomu, že parcela KN st. 143, na které objekt leží, je ve vlastnictví Českých drah, a. s., role obce spočívá v komunikaci se zástupci této společnosti a její role je tak iniciační a komunikační.

Cíl 1.2 Zkvalitnit stav budov ve vlastnictví obce

Strategický cíl je zaměřen na objekty, které jsou ve vlastnictví obce, a kterým by prospěla rekonstrukce, čímž by došlo ke zlepšení kvality jejich stavu.

Opatření 1.2.1 Zkvalitnit stav veřejných budov a zařízení ve vlastnictví obce

Opatření obsahuje aktivity, jejichž realizací dojde ke zlepšení stavu objektů ve vlastnictví obce, které plní převážně funkci budov občanské vybavenosti.

Zrekonstruovat budovu obecního úřadu

V budově v Nádražní ulici č. p. 105 je kromě obecního úřadu i pobočka České pošty, s. p. a několik bytových jednotek. Budova není v odpovídajícím stavu a prospěla by jí rekonstrukce. Ta spočívá v zateplení celého objektu a zajištění jeho odvětrávání včetně výměny starých oken, v nové fasádě, výměně vchodových dveří. Současně by bylo dobré zajistit bezbariérový přístup do budovy (viz aktivita v rámci opatření 3.2.1).

Zajistit rekonstrukci budovy MŠ

Ačkoliv je budova MŠ (ulice 17. listopadu č. p. 259) poměrně nová, a také v poměrně dobrém technickém stavu, přesto by jí prospěla rekonstrukce. Ta spočívá v zateplení celého objektu včetně zajištění jejího odvětrávání a výměny oken.

Zajistit rekonstrukci obou budov ZŠ včetně revitalizace okolních prostorů

Budova 1. stupně ZŠ se nachází v ulici Schejbalova č. p. 131, budova 2. stupně v ulici 17. listopadu č. p. 178. Oběma budovám by prospěla rekonstrukce, včetně jejich přilehlého okolí.

V případě budovy 1. stupně se jedná o zateplení celého objektu, zajištění jeho odvětrávání, výměny starých oken. Dále se jedná o revitalizaci hřiště vedle budovy (parcela KN 150/5, k.ú. Malé Svatoňovice) a částečně také o drobné úpravy zeleně v okolí školy (parcela KN 150/2, k.ú. Malé Svatoňovice).

V případě budovy 2. stupně se jedná také o zateplení celého objektu, zajištění jeho odvětrávání, výměny starých oken, dále o opravu střechy a o úpravy zeleně v okolí školy (parcela KN 41/8, k.ú. Malé Svatoňovice).

Bylo by dobré, aby obě budovy ZŠ měly zajištěn bezbariérový přístup.

Zrekonstruovat budovu kulturního domu

V roce 2011 bylo realizováno zateplení budovy kulturního domu na náměstí Karla Čapka č. p. 1 včetně opravy fasády a výměny starých oken. Stále však ještě řada věcí chybí, co je potřeba na budově dodělat. Jedná se např. o výměnu střešní krytiny budovy, dále o rekonstrukci sálu v 1. patře budovy, zkvalitnění zázemí jeviště či o obnovu základního vybavení (stoly, židle).

Zlepšit stav a kvalitu veřejných toalet na území obce

Volně přístupné toalety se v obci nacházejí na třech místech – na vlakovém nádraží, v budově č. p. 147 na náměstí Karla Čapka (vchod z druhé strany, než je vchod do muzea) a v budově kulturního domu (náměstí Karla Čapka č. p. 1). Pouze třetí jmenované toalety jsou v odpovídajícím stavu, neboť byly v nedávné době zrekonstruovány. Zbývající dvojce toalety jsou v nevyhovujícím stavu.

Toalety na vlakovém nádraží jsou ve vlastnictví Českých drah, a. s., tj. v tomto případě bude nutná komunikace mezi vedením obce a zástupci společnosti o daném plánovaném záměru.

Toalety v budovách č. p. 1 a č. p. 147 jsou ve vlastnictví obce. Vzhledem k tomu, že se tyto toalety nacházejí přibližně 50 metrů od sebe, postačilo by zachování pouze jedné z nich, konkrétně toalet v budově č. p. 1, neboť jsou již po rekonstrukci. Nezbytným krokem by muselo být jejich informativní označení, neboť v současné době nejsou jako veřejné sociální zařízení prezentovány. Prostory toalet v budově č. p. 147 by mohly být využity pro potřeby muzea (viz následující aktivita), resp. pro potřeby turistického informačního centra. Pokud by zůstala zachována jejich současná funkce, je nezbytná jejich rekonstrukce.

Zajistit rekonstrukci prostor Muzea bratří Čapků

Poslední rozsáhlé rekonstrukce muzea proběhly v letech 1972-1978⁸³, což je již poměrně dávno. Z veřejného projednávání vyplynulo, že rekonstrukce a určité oživení by muzeu prospělo.

83 Zdroj: Internetové stránky Muzea bratří Čapků <http://muzeum-bratri-capku.g6.cz/>

V souvislosti s touto rekonstrukcí se nabízí využít i stávající prostory veřejných toalet pro potřeby muzea, buď se zachováním stávající funkce či pro potřeby rozšíření zázemí muzea nebo expozic vystavovaných děl. I v případě muzea je záhodné zajistit bezbariérový přístup (viz aktivita v rámci opatření 3.2.1).

Rekonstruovat prostory bývalých obecních lázní a zajistit jejich využití

Bývalé obecní lázně se nacházejí na náměstí Karla Čapka a jsou součástí budovy č. p. 147. Prostory bývalých obecních lázní slouží v současné době pouze jako skladiště různorodých věcí. Vzhledem ke strategické poloze budovy v centru obce je doporučeno objekt zrekonstruovat a využít jeho potenciálu. Prostory by mohly být využity např. pro umístění ordinace praktického lékaře pro dospělé, umístění obecního úřadu, vytvoření relaxačního či fitness centra, apod.

Vybudovat zázemí pro technické pracovníky ve službách obce

Jedním ze záměrů současného vedení obce je vytvoření zázemí, které by sloužilo pro potřeby technických pracovníků ve službách obce. Díky tomu by došlo ke zkvalitnění prostoru pro jejich potřeby a také ke zlepšení jejich pracovních podmínek.

Vhodným objektem, kde by mohlo být zázemí vytvořeno, je budova v Nádražní ulici č. p. 249, která je ve vlastnictví obce. V současné době představuje budova sídlo pro několik místních firem, dále je zde masážní salón, kosmetický salón a herna pro děti. Objekt je však v nevyhovujícím stavu a je nutné tento stav řešit. Řešení spočívá buď v komplexní rekonstrukci (výměna oken, zateplení objektu, opravení fasády, apod.) nebo ve zbourání objektu a postavení nového. Ať bude zvoleno první nebo druhé řešení, součástí bude mj. právě vytvoření zázemí pro technické pracovníky.

Opatření 1.2.2 Zkvalitnit stav obytných budov ve vlastnictví obce

Smyslem opatření je zajistit zlepšení současného stavu objektů k bydlení, což povede ke zlepšení podmínek pro život v těchto domech a důsledkem může být i zvýšený zájem o bydlení v nich. Všechny objekty k bydlení uváděné v aktivitách se nacházejí v místní části Malé Svatoňovice, pouze jeden je lokalizován v místní části Odolov.

Za zvážení stojí i možnost, že by některý z objektů k bydlení mohl změnit funkci a být využit jako DPS.

Zrekonstruovat či zajistit prodej objektu k bydlení č. p. 35 v Odolově

V rámci objektu k bydlení č. p. 35 v Odolově došlo v minulých letech k výměně oken v přízemí či k výměně vchodových dveří. První patro budovy je však v nevyhovujícím stavu a potřebuje rekonstrukci. Ta spočívá ve výměně oken, dále se jedná o zateplení celého objektu či o obnovu fasády.

Zrekonstruovat či zajistit prodej objektu k bydlení č. p. 48

Objekt k bydlení č. p. 48 se nachází v ulici Jana Masaryka poblíž křižovatky „U Nesládků“. Objekt není v odpovídajícím stavu a prospěla by mu rekonstrukce. Ta spočívá v zateplení objektu včetně zajištění jeho odvětrávání, dále ve výměně oken a v opravě fasády.

Variantou je i nabídnutí objektu k odkoupení a zajistit tak jeho prodej.

Zrekonstruovat objekt k bydlení č. p. 74

Objekt k bydlení č. p. 74 je lokalizován v ulici 17. listopadu. Rekonstrukce spočívá taktéž v zateplení celého objektu včetně zajištění jeho odvětrávání, ve výměně oken, v opravě fasády. Za zvážení stojí výměna vchodových dveří.

Zrekonstruovat objekt k bydlení č. p. 75

Tento objekt k bydlení č. p. 75 se nachází taktéž v ulici 17. listopadu a od objektu č. p. 74 jej odděluje místní komunikace. Rekonstrukce objektu spočívá ve stejných krocích, jako v případě objektu č. p. 74.

Zrekonstruovat objekt k bydlení č. p. 76

Objekt k bydlení č. p. 76 je lokalizován vedle objektu č. p. 75 ve stejnojmenné ulici. Pro objekt platí stejné kroky jako v případě předcházejících dvou jmenovaných objektů č. p. 74 a č. p. 75.

Zrekonstruovat objekt k bydlení č. p. 101

Objekt k bydlení č. p. 101 se nachází v ulici Úpická v oblasti místně zažitého názvu „Jestřebec“. Rekonstrukce spočívá ve výměně střešní krytiny, dále v zateplení celého objektu včetně zajištění jeho odvětrávání a v obnově fasády.

Prodat objekty k bydlení č. p. 129 a č. p. 130

Objekt k bydlení č. p. 129 se nachází v ulici Jana Masaryka poblíž autobusové zastávky „Malé Svatoňovice, rozsc. Petrovice“, objekt k bydlení č. p. 130 v ulici Nádražní nedaleko budovy Obecního úřadu. Záměrem obce je tyto objekty prodat, tj. realizace této aktivity spočívá v zajištění jejich prodeje.

Zrekonstruovat či zajistit prodej objektu k bydlení č. p. 172

Objekt k bydlení č. p. 172 se nachází v ulici Úpická. Rekonstrukce spočívá v zateplení celého objektu včetně zajištění jeho odvětrávání, dále v obnově fasády a na zvážení je provedení výměny vchodových dveří. Alternativu představuje nabídnutí objektu k odkoupení a zajištění jeho prodeje.

Zrekonstruovat objekt k bydlení č. p. 213

Objekt k bydlení č. p. 213 je lokalizován v ulici Úpická. Rekonstrukce objektu spočívá v zateplení celého objektu včetně zajištění jeho odvětrávání, v opravě střešní krytiny, ve výměně vchodových dveří a v případných dalších potřebných opravách, např. ve sklepních či půdních prostorech, prostor schodišť, apod.

Zrekonstruovat objekt k bydlení č. p. 214

Tento objekt k bydlení se nachází mezi objekty k bydlení č. p. 213 a č. p. 215 ve stejnojmenné ulici. Pro objekt platí stejné kroky, jako pro objekt č. p. 213.

Zrekonstruovat objekt k bydlení č. p. 215

Posledním z objektů k bydlení v této linii v ulici Úpická ve vlastnictví obce je objekt č. p. 215. Jeho rekonstrukce spočívá ve stejných akcích, jako v případě objektů č. p. 213 a č. p. 214.

Zrealizovat prodej bytových domů č. p. 334, 335, 336, 337

Bytový dům „Hamry“ se nachází v ulici Úpická a jednotlivé vchody mají své vlastní číslo popisné. V současné době probíhají diskuze mezi představiteli obce a jednotlivými nájemníky za účelem stanovení výkupní ceny daných bytů. Cílem této aktivity je pokračovat ve vyjednávání, doladit výkupní ceny bytů a postupně zajistit prodej těchto bytových domů.

Opatření 1.2.3: Zkvalitnit stav komerčních budov ve vlastnictví obce a podpořit rozvoj činnosti v nich

Opatření je svým charakterem zaměřeno na zlepšení stavu komerčních budov, především těch, které jsou ve vlastnictví obce. Zkvalitnění těchto budov poskytne jednak lepší prostory osobám, které jejich plochu mají pronajatou či samotným zákazníkům. Pro obec to bude mít pozitivní efekt např. v tom smyslu, že jí to zlepší image či že dojde k většímu využití těchto budov.

Zajistit prodej budovy bývalé prodejny v místní části Odolov

Budova bývalé prodejny v místní části Odolov má č. p. 38 a ještě v nedávné době fungovala jako prodejna smíšeného zboží, především potravin. V současné době je nevyužita. Záměrem představitelů obce je budovu nabídnout k odkoupení, tj. aktivita spočívá v zajištění jejího prodeje.

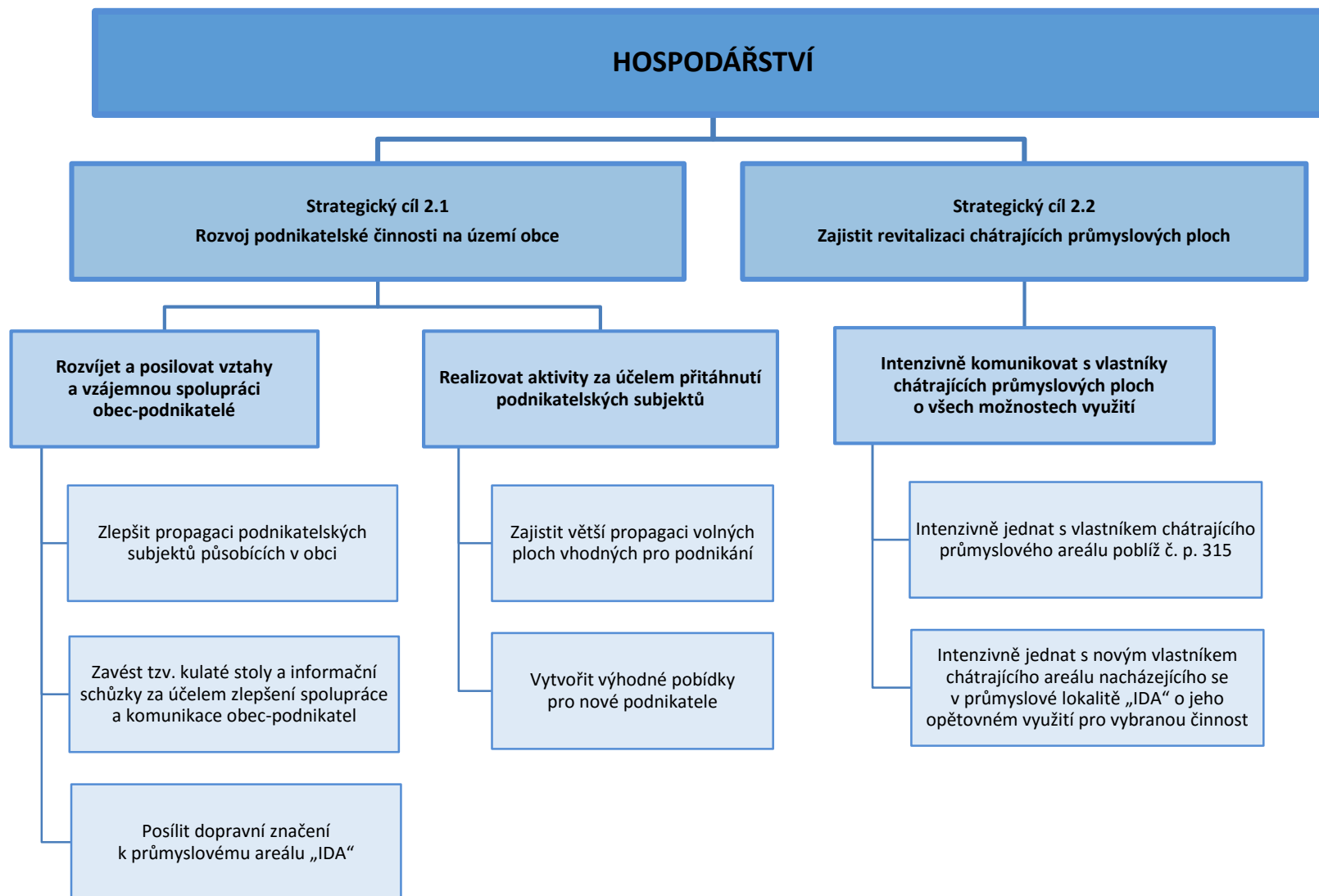
Zajistit rekonstrukci komerční budovy č. p. 125

Budova se nachází v Nádražní ulici č. p. 125 v místní části Malé Svatoňovice. V budově se nachází několik obchodů a služeb. Budova je v relativně dobrém stavu, přesto by jí prospěla rekonstrukce. Ta spočívá např. ve výměně střešní krytiny či v opravení fasády objektu.

Iniciovat kroky za účelem obnovení provozu hostince v místní části Odolov

Hostinec v místní části Odolov, č. p. 33, se nachází z pohledu turistického ruchu ve strategické poloze. Místní částí Odolov procházejí turistické trasy i cyklotrasy. V zimě je místo hojně navštěvováno běžkaři. Vzhledem k výše uvedeným skutečnostem je doporučeno obnovit provoz hostince. Jelikož je budova hostince v soukromém vlastnictví, role obce spočívá v komunikaci s majiteli za účelem znovuoobnovení provozu.

3.2.2 Klíčová oblast rozvoje HOSPODÁŘSTVÍ



Na území obce Malé Svatoňovice se nachází několik z pohledu počtu zaměstnanců větších firem. Tyto firmy v obci vytvářejí nejvíce pracovních míst a přispívají k zaměstnanosti. Klíčová oblast rozvoje se zaměřuje na posílení vztahů a komunikace mezi obcí a podnikatelskými subjekty, dále na potenciál, který obec v rámci hospodářství má, např. využití v současné době nevyužitých průmyslových ploch, apod.

Cíl 2.1: Rozvoj podnikatelské činnosti na území obce

Strategický cíl je zaměřen na podporu podnikatelské činnosti na území obce. Podporu lze chápat ve dvou směrech. Zaprvé se jedná o posilování vztahů a podporu spolupráce s podnikatelskými subjekty, které v obci již působí. Druhým směrem je zacílení na přitáhnutí potenciálních podnikatelských subjektů, které by v obci mohly začít podnikat a vyvíjet činnost.

Opatření 2.1.1: Rozvíjet a posilovat vztahy a vzájemnou spolupráci obec-podnikatelé

Opatření obsahuje aktivity, jejichž realizace povede k utužení vzájemných vztahů mezi obcí a podnikatelskými subjekty, v některých případech napomůže k obnovení vzájemné spolupráce.

Zlepšit propagaci podnikatelských subjektů působících v obci

Podnikatelské subjekty působící v obci jsou uvedeny na oficiálních stránkách obce. Tento seznam podnikatelských subjektů je však neúplný, neboť některé subjekty v tomto seznamu chybí. Je doporučeno seznam doplnit a následně pravidelně aktualizovat.

Propagace podnikatelských subjektů může být provedena dalšími vhodnými způsoby např. prostřednictvím příspěvku v místním zpravodaji „Studánka“, dále otisknutím článku o nabízených službách v regionálních denících či propagací formou reklamních tabulí.

Propagace podnikatelských subjektů a s ním spojená propagace místních výrobků a služeb, je důležitá nejen pro dané subjekty, ale je i v zájmu obce a blízkého regionu.

Zavést tzv. kulaté stoly a informační schůzky za účelem zlepšení spolupráce a komunikace obec-podnikatel

Spolupráce mezi obcí a podnikatelskými subjekty, které v obci působí, je důležitá. V některých oblastech je spolupráce intenzivnější, v některých méně. Vedení obce má svoji vizi, kterým směrem by se měl rozvoj obce ubírat. Podnikatelské subjekty mají své záměry a cíle, kterých chtějí v rámci podnikání dosáhnout, přičemž tím nejdůležitějším záměrem zůstane stále maximalizace zisku.

Na první pohled by se mohlo zdát, že zájmy obou skupin mohou být částečně protichůdné. Velmi důležitá je tak vzájemná komunikace v dané situaci.

Vhodným řešením by mohlo být zavedení tzv. kulatých stolů, resp. informativních schůzek. Na těchto schůzkách by docházelo ke vzájemné výměně informací mezi představiteli obce a podnikatelskými subjekty v obci působícími. Realizace těchto diskuzí napomůže ke zlepšení vzájemné spolupráce, vysvětlení případných nejasností, apod. Informativní schůzky by měly probíhat pravidelně, např. jednou za půl roku.

Posílit dopravní značení k průmyslovému areálu „IDA“

Z veřejného projednávání vyplynulo, že dopravní značení k průmyslovému areálu „IDA“ je nedostačující. Řada řidičů, kteří do areálu vezou či jedou pro materiál, je v obci poprvé a nalezení areálu není pro ně jednoduché. Dochází pak k situaci, že se osobní automobily, kamiony a další vozidla otáčejí ještě před svým cílem, neboť se domnívají, že jedou špatným směrem.

Poslední navigační ukazatel na areál je umístěn na křižovatce poblíž autobusové zastávky „Malé Svatoňovice, rozc. Petrovice“. Je doporučeno umístit další ukazatele na následující místa: v ulici Jana Masaryka na křižovatce poblíž domu č. p. 304 a v té samé ulici poblíž č. p. 310. Záměrem budou dotčeny parcely KN 510/6 a KN 524/14, které jsou obě ve vlastnictví obce.

Opatření 2.1.2: Realizovat aktivity za účelem přitáhnutí podnikatelských subjektů

Opatření je svými aktivitami zaměřeno na vytvoření takového prostředí, které bude natolik atraktivní pro nové podnikatelské subjekty, že budou ochotné na území obce začít vyvíjet vlastní činnost. Díky tomu by došlo k rozšíření nabídky dostupných služeb a vedlejším efektem může být i vznik nových pracovních míst.

Zajistit větší propagaci volných ploch vhodných pro podnikání

Volné plochy vhodné pro podnikání se nacházejí na několika místech. Jedná se o plochy bývalých průmyslových areálů, dále pak o volné plochy v komerčních budovách. Propagace všech těchto ploch je nedostatečná. Některé plochy jsou v soukromém vlastnictví, jiné ve vlastnictví obce. V tomto ohledu bude důležitá vzájemná komunikace vlastníků soukromých ploch a představitelů obce.

Je doporučeno volné plochy propagovat na internetových stránkách obce, dále v časopise Studánka a také zajistit zveřejnění těchto informací v širším regionálním měřítku (regionální deníky, regionální informační weby, apod.). Cílem je, aby se potenciální investoři o volných plochách vhodných pro podnikání dozvěděli. Aby byly informace aktuální, je vhodné zajistit jejich pravidelnou aktualizaci.

Vytvořit výhodné pobídky pro nové podnikatele

Vytvořením výhodných pobídek obec značně zvýší šance na přitáhnutí potenciálních investorů do obce. Z výhodných pobídek lze jmenovat např. dočasné snížení daně z nemovitosti či výhodné nájemné za pronájem volných prostor a pozemků ve vlastnictví obce. Délku časového období, jak dlouho budou výhodné podmínky platit, určí zastupitelstvo obce.

Z dalších pobídek lze jmenovat zajištění existence potřebné infrastruktury či motivaci potenciálních investorů ze strany obce tak, že jim poskytne finanční příspěvek za vytvoření pracovního místa.

Cíl 2.2: Zajistit revitalizaci chátrajících průmyslových ploch

Strategický cíl se zaměřuje na chátrající průmyslové plochy, které se v obci či jejím nejbližším okolí nacházejí a jsou momentálně nevyužité.

Opatření 2.2.1: Intenzivně komunikovat s vlastníky chátrajících průmyslových ploch o všech možnostech využití

Opatření se svými aktivitami zaměřuje na řešení stávající nevyhovující situace chátrajících průmyslových ploch. Jelikož jsou všechny níže zmíněné chátrající areály v soukromém vlastnictví, role obce Malé Svatoňovice je značně omezená a spočívá v intenzivní komunikaci s vlastníky těchto areálů za účelem jejich většího využití.

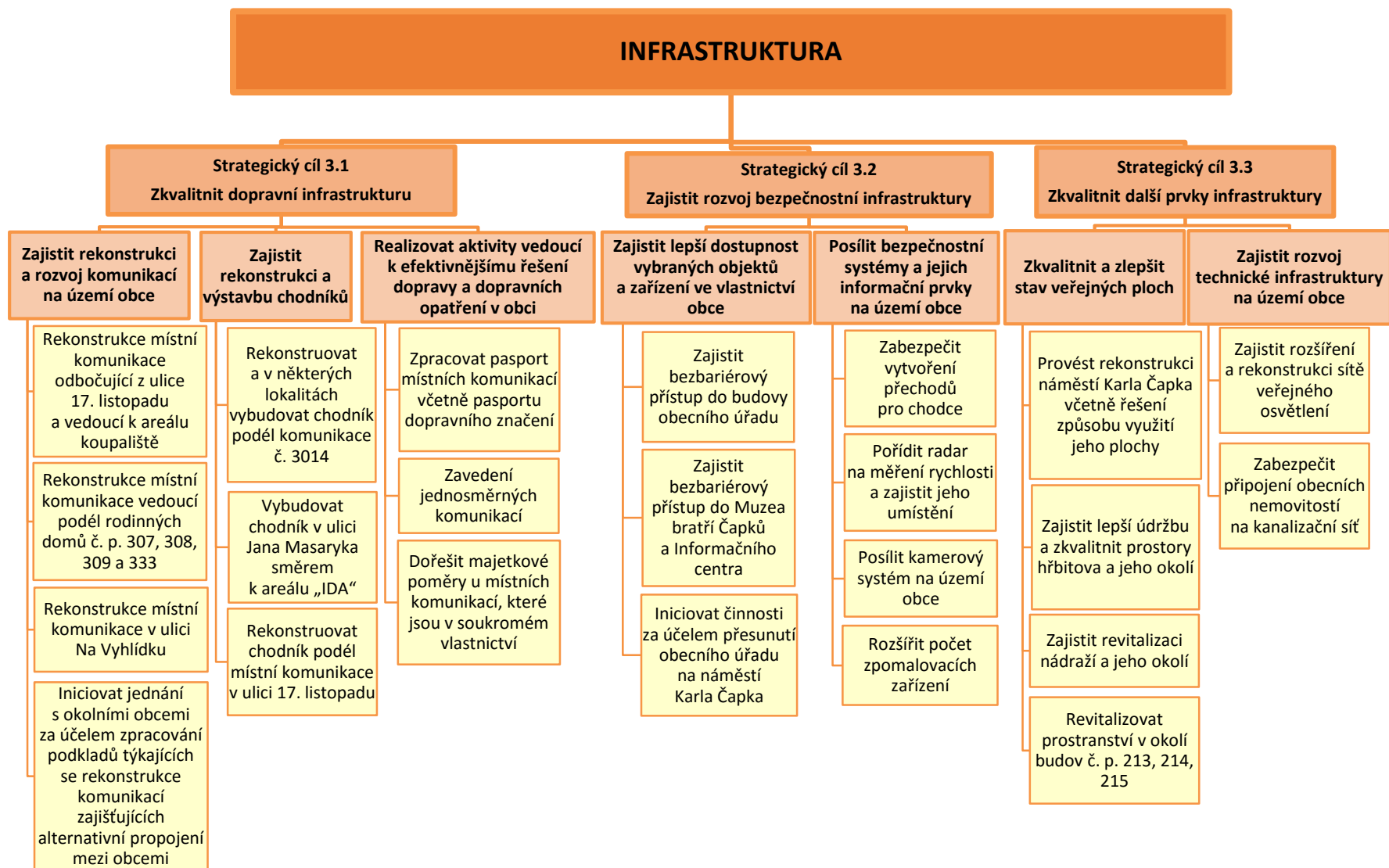
Intenzivně jednat s vlastníkem chátrajícího průmyslového areálu poblíž č. p. 315

Tento chátrající průmyslový areál se rozprostírá podél toku Petrovického potoka poblíž č. p. 315. Konkrétně se jedná o parcely KN st. 450/1, KN st. 450/2, KN st. 450/3, KN st. 451, KN st. 452/1, KN st. 452/2, KN st. 452/3, KN st. 453/1, KN st. 453/2, KN 574/2, KN 574/7, KN 574/8, KN 574/9, KN 574/10, KN 574/11 a KN 574/12. Součástí pozemků jsou čtyři stavby. Rozloha areálu je 4 482 m².

Intenzivně jednat s novým vlastníkem chátrajícího areálu nacházejícího se v průmyslové lokalitě „IDA“ o jeho opětovném využití pro vybranou činnost

Areál se nachází již na území města Rtně v Podkrkonoší ve stejnojmenném k.ú. Spádově však patří spíše pod Malé Svatoňovice. Konkrétně se areál rozkládá na parcelách KN st. 379, KN st. 382/1, KN st. 738, KN st. 739, KN st. 1240, KN st. 1241, KN st. 1242, KN st. 1324, KN st. 1325, KN st. 1326, KN st. 1327, KN st. 1328, KN st. 1329, KN st. 1330, KN st. 1445, KN 1540/2, KN 1570/1, KN 1572/1, KN 1572/3, KN 1572/10, KN 1573/1, KN 1573/2, KN 1586/2, KN 1672, KN 1675/2, KN 1675/3, KN 1675/4, KN 1675/5, KN 1675/6, KN 3555/3 a KN 3578. Součástí pozemků je 14 staveb. Celková rozloha lokality je 37 405 m².

3.2.3 Klíčová oblast rozvoje INFRASTRUKTURA



V kapitole 2.4.1 Potenciál vyplývající z analýzy současného stavu, je mj. rozebrán i potenciál týkající se infrastruktury. Klíčová oblast rozvoje Infrastruktura reflektuje zjištěné nedostatky uvedené v rámci kapitoly 2.4.1 za oblast infrastruktury a zaměřuje se na jejich odstranění, zmírnění či všeobecně na zlepšení situace v dané oblasti.

Cíl 3.1: Zkvalitnit dopravní infrastrukturu

Tento strategický cíl je zaměřen na celkové zkvalitnění dopravní infrastruktury a prvků s ní souvisejících. Cíl je zaměřen jak na dopravu v pohybu, tak v klidu.

Opatření 3.1.1: Zajistit rekonstrukci a rozvoj komunikací na území obce

Aktivita, které jsou obsaženy v rámci tohoto opatření, se zaměřují na zlepšení stavu místních komunikací jak v obci, tak v jejím blízkém okolí, které jsou v nevyhovujícím stavu.

Rekonstrukce místní komunikace odbočující z ulice 17. listopadu a vedoucí k areálu koupaliště

Místní komunikace odbočující z ulice 17. listopadu a vedoucí směrem k areálu koupaliště je taktéž v nevyhovujícím stavu a prospěla by jí rekonstrukce. Povrch této komunikace je v převážné části tvořen zbytky asfaltového povrchu, přičemž na mnoha místech jsou výmoly a výtluky. Pouze v úseku od ČOV „U Koupaliště“ směrem ke koupališti je situace lepší, kde byl povrch v minulosti alespoň částečně zpevněn. Je doporučeno provést opravu komunikace formou vytvoření uceleného asfaltového povrchu. Komunikace je součástí parcel KN 41/3, KN 387 a KN 480/1 (vše k.ú. Malé Svatoňovice), které jsou ve vlastnictví obce.

Rekonstrukce místní komunikace vedoucí podél rodinných domů č. p. 307, 308, 309 a 333

Místní komunikace vedoucí podél v názvu aktivity zmíněných rodinných domů je v nevyhovujícím stavu a potřebuje rekonstrukci. Povrch komunikace je tvořen štěrkovými nánosy, na řadě míst jsou značné výmoly a místy vylézá na povrch horninové podloží. Je doporučeno povrch komunikace zpevnit asfaltem, čímž dojde k zajištění jejího odpovídajícího stavu. Komunikace je součástí parcel KN 523/1 a KN 555 (k.ú. Malé Svatoňovice), které jsou ve vlastnictví obce.

Rekonstrukce místní komunikace v ulici Na Vyhlídce

Konkrétně se jedná o úsek od rozhraní této ulice s ulicí 17. listopadu ke křižovatce u sochy Panny Marie. Místní komunikace ve výše zmiňovaném úseku byla sice již v minulosti rekonstruována, nicméně vzhledem k jejímu častému využití již není v odpovídajícím stavu. Proto je doporučena její rekonstrukce. Zmíněný úsek je součástí parcely KN 390/1 (k.ú. Malé Svatoňovice), která je ze dvou třetin ve vlastnictví obce. Zbývající podíl je ve vlastnictví dvou fyzických osob.

Iniciovat jednání s okolními obcemi za účelem zpracování podkladů týkajících se rekonstrukce komunikací zajišťujících alternativní propojení mezi obcemi

Místní komunikace, které zajišťují alternativní propojení obce Malé Svatoňovice se sousedními obcemi, jsou mnohdy v nevyhovujícím stavu a prospěla by jim rekonstrukce. Realizace aktivity spočívá v uskutečnění jednání představitelů dotčených obcí za účelem podpory zpracování dokumentace, která by řešila zlepšení stavu těchto komunikací.

Opatření 3.1.2: Zajistit rekonstrukci a výstavbu chodníků

Opatření obsahuje aktivity, jejichž naplnění napomůže ke zvýšení bezpečnosti chodců na komunikacích, kde chodníky chybí, popřípadě kde jsou v nevyhovujícím stavu.

Rekonstruovat a v některých lokalitách vybudovat chodník podél komunikace č. 3014

Podél komunikace č. 3014 je řada míst, kde je absence chodníku značně pociťována a také řada míst, kde chodník potřebuje rekonstruovat.

Je doporučeno vybudovat chodník v oblasti od odbočky místní komunikace k č. p. 59 směrem k autobusové zastávce „Malé Svatoňovice, rozc. Petrovice“ – tento úsek je pro chodce velmi nebezpečný. Druhou lokalitou, kde by mohl být chodník nově vybudován, je úsek od křižovatky poblíž č. p. 281 k odbočce místní komunikace k č. p. 164.

Rekonstrukce chodníku podél této komunikace je doporučena v úseku od hranice k.ú. Velké Svatoňovice a Malé Svatoňovice až k odbočce místní komunikace poblíž č. p. 110. Tato rekonstrukce bude navazovat na samotnou rekonstrukci silnice č. 3014.

Komunikace č. 3014 je ve vlastnictví Královéhradeckého kraje a právo hospodařit s majetkem má Správa silnic Královéhradeckého kraje (SS KHK), tudíž realizace zmíněných rekonstrukcí a výstavby chodníků se bude odvíjet od vzájemné dohody obce s touto organizací.

Vybudovat chodník v ulici Jana Masaryka směrem k areálu „IDA“

V ulici Jana Masaryka směrem k areálu „IDA“ není žádný chodník vybudován. V sobotu a neděli zde není provoz téměř žádný, ovšem v pracovní dny tomu tak není. Lidé touto cestou jezdí do zmíněného areálu do práce a je zde také značný provoz nákladních automobilů a kamionů. Pro chodce či pro maminky s kočárky nic příjemného.

Je doporučeno chodník podél této komunikace vybudovat až k odbočce k budovám č. p. 310 a č. p. 311. Záměrem budou dotčeny parcely ve vlastnictví obce KN 464/9, KN 510/6, KN 510/1, KN 510/4, KN 524/2, KN 524/16 a parcely soukromých vlastníků KN 510/11 a KN 510/5. S těmito vlastníky se bude muset obec dohodnout a mít jejich souhlas. Všechny výše zmíněné parcely se nachází v k.ú. Malé Svatoňovice.

Rekonstruovat chodník podél místní komunikace v ulici 17. listopadu

Chodník podél místní komunikace v ulici 17. listopadu je místy v nevyhovujícím stavu a potřebuje rekonstrukci. Jedná se o hlavní přístupovou cestu k mateřské škole a ke 2. stupni základní školy. Provedenou rekonstrukcí by došlo ke zvýšení bezpečnosti jak dětí, tak dospělých.

Záměrem bude dotčena parcela KN 415/1 (k.ú. Malé Svatoňovice), která je ve vlastnictví obce.

Opatření 3.1.3: Realizovat aktivity vedoucí k efektivnějšímu řešení dopravy a dopravních opatření v obci

Smyslem tohoto opatření je podpořit efektivnější řešení dopravy v obci včetně plánování změn s ní souvisejících.

Zpracovat pasport místních komunikací včetně pasportu dopravního značení

Pasport místních komunikací je dokument, jehož zpracování přináší obci řadu výhod. První výhodou je přehledná evidence všech místních komunikací. Druhou výhodou je možnost zavedení pasportu do geoinformačního systému obce. Třetí výhodou je řada atributů, které jsou u jednotlivých místních komunikací uvedeny, např. třída silnice, technický stav vozovky, vlastník komunikace, apod. Tyto informace představují cenný podklad pro plánování dalšího rozvoje místních komunikací v obci. Nelze opomenout ani význam pasportu v souvislosti se získáním finančních prostředků (dotací, grantů apod.).

Současně s vytvořením pasportu místních komunikací je doporučeno zpracovat i pasport dopravního značení. Díky němu obec získá informace o umístění a stavu dopravního značení na svém území, což přinese obci další výhody.

Pasportizace nemusí být ani nákladným projektem tzn., že ji nemusí zpracovávat specializovaná firma. Obec může pasportizaci provést za pomoci speciální aplikace vlastními silami.

Zavedení jednosměrných komunikací

Z veřejného projednávání vyplynulo, že v některých částech obce by mohly být zavedeny jednosměrné komunikace. Konkrétně bylo zmiňováno zavedení jednosměrné komunikace od křižovatky „U Nesládků“ ulicí Nádražní ve směru k restauraci Salamandr, dále ulicí 9. května k odbočce na náměstí Karla Čapka.

Zavedení jednosměrných komunikací jak ve zmiňované lokalitě, tak v případných dalších lokalitách se bude odvíjet od konkrétních potřeb obce.

Dořešit majetkové poměry u místních komunikací, které jsou v soukromém vlastnictví

Ačkoliv většina místních komunikací je již ve vlastnictví obce, stále ještě existují takové či jejich části, které jsou v soukromém vlastnictví. Přináší to řadu nevýhod. Zaprvé, obec nemůže bez souhlasu vlastníka provést např. rekonstrukci dané části komunikace či jakkoliv ji upravovat. Soukromý vlastník kolikrát nemá zájem nějak významně o komunikaci pečovat, ať už z důvodu nedostatku finančních

prostředků nebo nezájmu o komunikaci jako takovou. To následně může přinášet nespokojenost u obyvatel obce, kteří danou komunikaci využívají jako hlavní přístupovou cestu ke svým domům.

Aby bylo výše zmíněným případům zabráněno či předejito, je doporučeno dořešit majetkové poměry u těch komunikací či jejich částí, které jsou v soukromém vlastnictví. Optimální variantou je uskutečnění dohody s konkrétními vlastníky, tj. definovat, za jakých podmínek by bylo možné převedení daných parcel do vlastnictví obce.

Cíl 3.2: Zajistit rozvoj bezpečnostní infrastruktury

Strategický cíl je zaměřen na posílení bezpečnostní infrastruktury na území obce, v rámci které má obec značný potenciál. Jmenovat lze např. bezpečnostní infrastrukturu související s dopravou, bezpečná dostupnost veřejných budov, apod.

Opatření 3.2.1: Zajistit lepší dostupnost vybraných objektů a zařízení ve vlastnictví obce

Smyslem tohoto opatření je lepší zpřístupnění některých veřejných objektů ve vlastnictví obce. Např. pro osoby s různým druhem postižení či znevýhodnění je současný vstup do formulovaných objektů mnohdy nepřekonatelnou překážkou. Bezbariérový vstup do objektů může být řešen pozvolným nájezdem pomocí pevné nájezdové rampy či pomocí hydraulické plošiny. Mezi jednotlivými patry budov pak může být přístup řešen např. menším výtahem či přepravní plošinou.

Zajistit bezbariérový přístup do budovy obecního úřadu

Budova obecního úřadu v Nádražní ulici č. p. 105 nemá v současné době zřízen bezbariérový přístup. Vzhledem k významu budovy, především pro občany obce, ale i pro návštěvníky obce (kanceláře obecního úřadu, pobočka České pošty, s. p.), je doporučeno bezbariérový přístup zajistit.

Zajistit bezbariérový přístup do Muzea bratří Čapků a Informačního centra

Muzeum Bratří Čapků a také Informační centrum mají společný vchod a jsou lokalizovány na náměstí Karla Čapka č. p. 147. V současné době zde není zřízen bezbariérový přístup. V tomto případě vzhledem k významu budovy především pro návštěvníky obce je doporučeno bezbariérový přístup zajistit.

Iniciovat činnosti za účelem přesunutí obecního úřadu na náměstí Karla Čapka

Z výsledků veřejného projednávání vyplynulo, že občané by uvítali, kdyby byl obecní úřad lokalizován v centru obce, tj. na náměstí Karla Čapka. Aktivita spočívá v iniciaci různorodých činností, které s přesunutím úřadu souvisí, a které jsou i v této strategii obsaženy.

Např. vhodným prostorem pro umístění obecního úřadu by mohl být objekt bývalých obecních lázní (součást budovy č. p. 147), který by musel být nejprve rekonstruován (viz aktivita v rámci opatření 1.2.1).

Druhou variantu představuje přesunutí obecního úřadu do objektu č. p. 35, který je lokalizován taktéž na náměstí Karla Čapka a je nabízen k prodeji. Vzhledem k tomu, že objekt je v soukromém vlastnictví a obec by jej musela nejprve odkoupit, je u této varianty předpoklad, že bude nákladnější.

Opatření 3.2.2: Posílit bezpečnostní systémy a jejich informační prvky na území obce

Smyslem tohoto opatření je posílení některých bezpečnostních systémů a vytvoření informačních a bezpečnostních prvků, které na území obce momentálně chybí, případně by bylo dobré jejich počet navýšit. Realizací aktivit uvedených v rámci tohoto opatření bude zajištěna větší bezpečnost i informovanost obyvatel.

Zabezpečit vytvoření přechodů pro chodce

V celé obci není v současné době vytvořen žádný přechod pro chodce. Je doporučeno přechody pro chodce vytvořit, alespoň ve vybraných lokalitách. Z lokalit lze jmenovat následující: v místní části Malé Svatoňovice poblíž obecního úřadu, u obchodu „U Machů“, poblíž náměstí Karla Čapka, poblíž železničního přejezdu v ulici Úpická, u autobusové zastávky „Malé Svatoňovice, rozc.Petrovice“; v místní části Petrovice u autobusové zastávky „Malé Svatoňovice, Petrovice, Jednota“; v místní části Strážkovice u autobusové zastávky „Malé Svatoňovice, Strážkovice, rozc.“ a v místní části Odolov u autobusové zastávky „Malé Svatoňovice, Odolov, host.“.

U přechodů, které budou vyznačeny přes silnici č. 3014, je nutná dohoda obce se SS KHK.

Pořídít radar na měření rychlosti a zajistit jeho umístění

Na území obce není v současné době umístěn žádný radar na měření rychlosti. Umístěním měřiče rychlosti dojde ke zvýšení bezpečnosti. Je doporučeno umístit radar na měření rychlosti v místní části Malé Svatoňovice podél silnice č. 3014 ve směru příjezdu do místní části Malé Svatoňovice od místní části Petrovice, konkrétně před odbočkou k rodinným domům č. p. 276, č. p. 281, apod.

Realizace aktivity je přímo závislá na dohodě obce se SS KHK.

Posílit kamerový systém na území obce

Veřejná prostranství obce nejsou s výjimkou náměstí Karla Čapka v současné době monitorována kamerami. V dnešní době je celá společnost vystavena velkému množství negativních společenských jevů. Mezi ně patří drobná kriminalita, vandalismus, sociálně patologické jevy (např. užívání návykových látek, různé formy agresivního chování), apod. Vhodným řešením, jak minimalizovat tyto jevy a předcházet těmto činům, je kamerový systém v rámci obce posílit, konkrétně na nejvíce frekventovaných veřejných prostranstvích. Jedná se o areál vlakového a autobusového nádraží, park vedle náměstí Karla Čapka či prostor před budovami ZŠ.

Rozšířit počet zpomalovacích zařízení

Zpomalovací zařízení představují alternativu, jak zajistit zpomalení provozu a zvýšit tak bezpečnost. Zpomalovacích zařízení je celá řada, např. retardéry, zvýšená vozovka, semaforey, apod. V obci jsou

na některých místech již zpomalovací zařízení zřízena, konkrétně zpomalovací retardéry, např. v ulici Zahradní či v ulici 17. listopadu. Je doporučeno jejich počet navýšit.

Z konkrétních lokalit lze doporučit ulici 9. Května, ulici Na Vyhlídku či ulici Schejbalova.

Cíl 3.3: Zkvalitnit další prvky infrastruktury

Strategický cíl se zaměřuje na rozvoj dalších prvků infrastruktury v obci a součástí s ní souvisejících.

Opatření 3.3.1: Zkvalitnit a zlepšit stav veřejných ploch

Opatření obsahuje aktivity, jejichž realizace napomůže ke zlepšení vzhledu obce a zlepšení využití a dostupnosti některých veřejných ploch.

Provést rekonstrukci náměstí Karla Čapka včetně řešení způsobu využití jeho plochy

Na veřejném projednávání se řada obyvatel shodla, že náměstí Karla Čapka by prospěla rekonstrukce a současně aby byl řešen způsob využití jeho plochy. V současné době je plocha náměstí tvořena převážně asfaltovým povrchem, v okolí kostela sv. Panny Marie Sedmiradostné dlažebními kostkami. Stávající využití plochy je v průběhu roku převážně jako parkoviště.

Vzhledem k tomu, že se jedná o centrální prostranství v obci, zasloužilo by si náměstí jiné převážné využití plochy. Variantou je např. klidová zóna s posezením a parkovací funkce by byla pouze doplňková. Další alternativou může být vytvoření prostoru na části náměstí, kde by bylo vybudováno menší pódium, které by sloužilo k pořádání různorodých akcí.

Možných variant využití existuje samozřejmě celá řada a bude záležet na samotné obci, jakou variantu představitelé zvolí jako nejvhodnější.

Zajistit lepší údržbu a zkvalitnit prostory hřbitova a jeho okolí

Jak vyplynulo z veřejného projednávání, obyvatelé by si přáli, aby byla zlepšena údržba hřbitova a jeho okolí a zajištěna jeho lepší dostupnost. Zlepšení údržby hřbitova a jeho okolí lze spatřovat v častější úpravě prostranství, než tomu bylo doposud., např. častější sekání travního porostu, častější úprava cestiček mezi skupinami hrobů, apod.

V souvislosti s řešením situace okolo hřbitova a jeho okolí byl v obci vytvořen projekt na rozšíření hřbitova. Záměrem bylo zrušení stávajícího kolumbária, přičemž nově vzniklý prostor by byl využit pro potřeby zázemí hřbitova, případně by zde mohlo být vybudována zjednodušená forma místa pro poslední rozloučení. Na parcelu KN 55/2 (k.ú. Malé Svatoňovice), kde se hřbitov nachází, navazuje parcela KN 54/2. V daném projektu bylo na této parcele uvažováno zbudování rozptylové loučky, urnového háje a také nových parkovacích ploch. Díky rozšíření počtu parkovacích míst by byla zlepšena dostupnost hřbitova a v důsledku toho by byl zajištěn dostatečný počet parkovacích míst.

Je na zvážení vedení obce, zdali projekt realizuje v uvažované podobě či zda zvolí nějakou jinou variantu, která napomůže ke zlepšení dostupnosti a všeobecně zkvalitnění prostorů hřbitova.

Zajistit revitalizaci nádraží a jeho okolí

Nádraží a prostor v jeho okolí není v odpovídajícím stavu a prospěla by mu celková revitalizace. Co se samotné budovy vlakového nádraží týče (parcela KN st. 143), je v poměrně dobrém stavu. Za zvážení stojí výměna oken, případně výměna některých laviček. Nezbytné úpravy potřebují ovšem místní veřejné toalety, o kterých je zmínka již v aktivitě v rámci opatření 1.2.1. Dále se jedná o v současné době nevyužitý prostor bývalé nádražní restaurace. Je záhodné zajistit jeho využití (viz samostatná aktivita v rámci opatření 1.1.2).

Okolí nádraží by prospěla komplexní revitalizace (parcely KN 474 a KN 481/5). Příjezdová komunikace k nádraží je plná výmolů a děr, tudíž je doporučena její rekonstrukce. Malý parčík mezi vlakovým a autobusovým nádražím působí zanedbale a bylo by dobré zintenzivnit jeho údržbu. Prostor za nádražní budovou je v dosti nepříznivém stavu a je doporučena jeho obnova (úprava zeleně, oprava zábradlí, oprava rozšířeného prostoru pro parkování, apod.).

Všechny výše zmíněné parcely leží v k.ú. Malé Svatoňovice a jsou ve vlastnictví Českých drah, a. s. Role obce tak spočívá v komunikaci se zástupci této organizace.

Revitalizovat prostranství v okolí budov č. p. 213, 214, 215

Prostranství v okolí objektů k bydlení č. p. 213, 214 a 215 není ve vyhovujícím stavu. Realizace aktivity spočívá v komplexní revitalizaci tohoto prostranství, díky čemuž dojde např. k obnově zeleně, obnově doprovodných prvků (např. prolézačky pro děti, apod.), úpravě některých ploch, v důsledku čehož bude lepším způsobem vyřešeno např. parkování v okolí objektů. Z dotazníkového šetření a z veřejného projednávání vyplynulo, že kapacity parkovacích míst v okolí těchto objektů k bydlení považují občané za nedostatečné a uvítali by rozšíření jejich počtu. Revitalizace prostranství v okolí těchto objektů by měla napomoci k odstranění tohoto nedostatku.

Opatření 3.3.2: Zajistit rozvoj technické infrastruktury na území obce

Opatření obsahuje aktivity, jejichž realizací dojde ke zkvalitnění některých druhů technické infrastruktury v obci.

Zajistit rozšíření a rekonstrukci sítě veřejného osvětlení

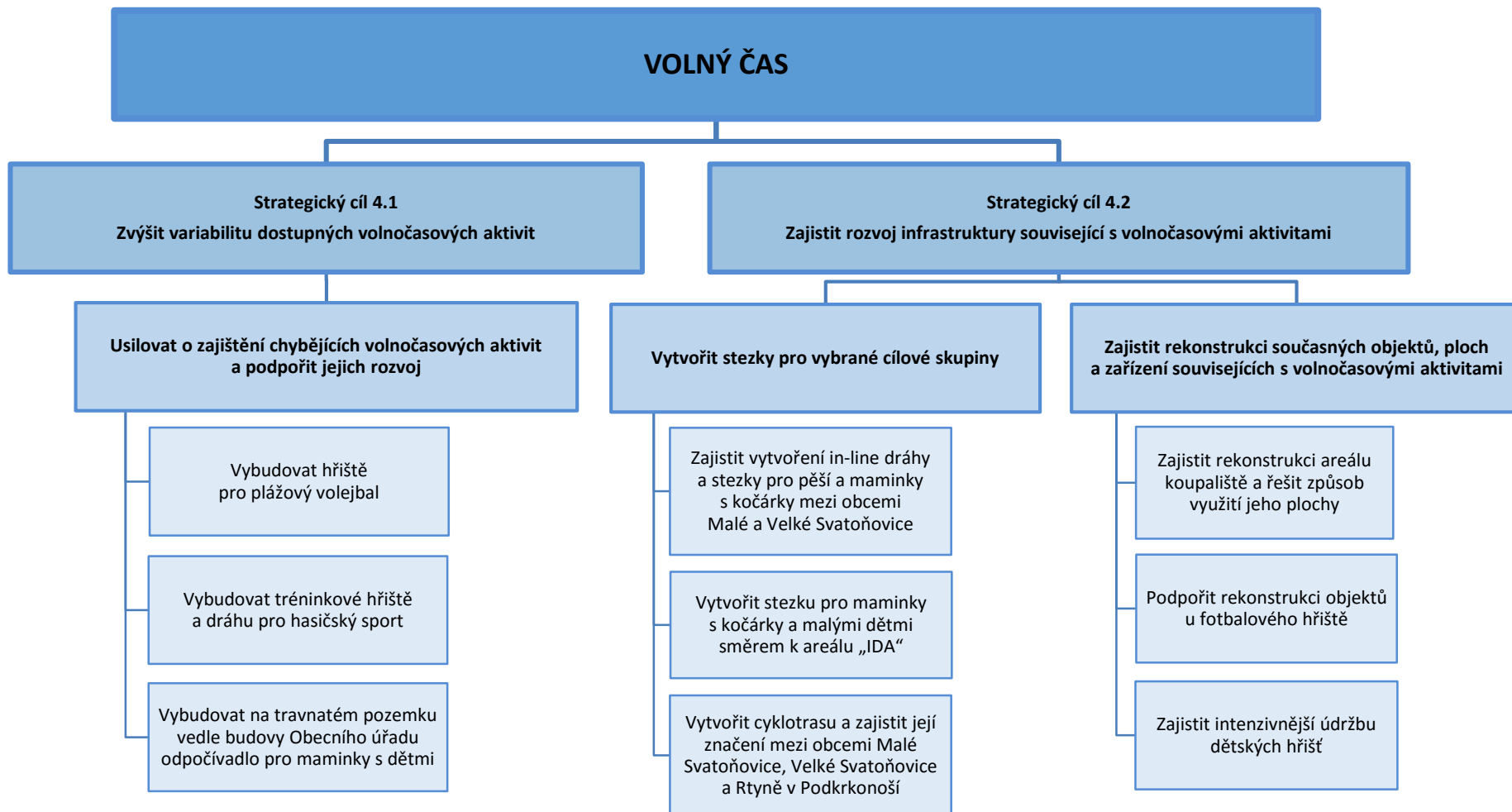
Síť veřejného osvětlení je v obci velmi rozsáhlá a na dobré úrovni. Existují však lokality, kterým by prospěla rekonstrukce (např. lokality v místních částech Petrovice, Strážkovice, Odolov) či lokality, kde veřejné osvětlení momentálně není k dispozici a je záhodné zajistit jeho rozšíření.

Z lokalit, kde chybí veřejné osvětlení, lze jmenovat např. park vedle náměstí Karla Čapka či část místní komunikace vedoucí ke koupališti.

Zabezpečit připojení obecních nemovitostí na kanalizační síť

V roce 2015 došlo k dokončení intenzifikace ČOV Jestřebec. Díky tomu došlo i k navýšení kapacity ČOV a může dojít k napojení dalších přípojek na kanalizační síť. Realizace aktivity spočívá v připojení nemovitostí ve vlastnictví obce na kanalizační síť.

3.2.4 Klíčová oblast rozvoje VOLNÝ ČAS



V obci je k dispozici široký výběr aktivit, jak trávit volný čas (sport, kultura, posezení s přáteli, apod.). Ne všechna zařízení, objekty, plochy sloužící pro volnočasové aktivity jsou v odpovídajícím stavu. Obec má i potenciál v rozšíření nabídky dostupných volnočasových aktivit, především těch šetrných k životnímu prostředí a nenáročných vůči okolní přírodě (stezky pro pěší, pro maminky s kočárky, odpočívadla, aktivity spojené s cyklistikou, apod.). Klíčová oblast rozvoje Volný čas je zaměřena především na využití tohoto výše jmenovaného potenciálu.

Cíl 4.1: Zvýšit variabilitu dostupných volnočasových aktivit

Strategický cíl je zaměřen na rozšíření počtu druhů volnočasových aktivit, které jsou v obci obyvateli postrádány.

Opatření 4.1.1: Usilovat o zajištění chybějících volnočasových aktivit a podpořit jejich rozvoj

Smyslem tohoto opatření je zvýšení počtu volnočasových možností, které mají místní obyvatelé, ale i návštěvníci v obci k dispozici. Díky tomuto navýšení budou mít obyvatelé obce i turisté větší výběr, jak trávit volný čas.

Vybudovat hřiště pro plážový volejbal

Jednou z možností, jak zvýšit variabilitu dostupných volnočasových aktivit, je vybudování hřiště na plážový volejbal. Hřiště by mohlo být vybudováno v areálu koupaliště na části parcely KN 29/2 (k.ú. Malé Svatoňovice), čímž by došlo i k rozšíření vybavenosti samotného areálu, což by mohlo přitáhnout další návštěvníky. Areál koupaliště je ve vlastnictví obce.

Vybudovat tréninkové hřiště a dráhu pro hasičský sport

Jedním z nejvíce aktivních spolků v obci jsou SDH, která fungují ve všech místních částech v obci. Tyto spolky se podílí na organizaci řady akcí, které jsou v obci uskutečňovány a pořádají i závody v hasičském sportu.

Pro své tréninky, ale i závody nemají tito dobrovolní hasiči v obci dostatečné zázemí. Proto je doporučeno, aby bylo v obci vybudováno tréninkové hřiště a dráha pro hasičský sport. Vhodnou lokalitou by mohl být prostor nacházející se vedle hasičské zbrojnice v místní části Malé Svatoňovice. Konkrétně se jedná o parcely KN 446 a KN 468/2 (k.ú. Malé Svatoňovice), které jsou ve vlastnictví obce. Alternativními variantami, kde by mohlo být hřiště a dráha vybudována, je parcela KN 31/2 (k.ú. Malé Svatoňovice), která je také ve vlastnictví obce či prostor parcel KN 278/14, KN 279/2 a KN 281/3 (k.ú. Strážkovice v Podkrkonoší), které jsou ve vlastnictví SDH Strážkovice.

Vybudovat na travnatém pozemku vedle budovy Obecního úřadu odpočívadlo pro maminky s dětmi

Na veřejném projednávání bylo zmíněno, že by především maminky s dětmi uvítaly, kdyby bylo pro ně na travnatém pozemku vedle budovy Obecního úřadu vybudováno odpočívadlo.

Odpočívadlo by bylo tvořeno několika lavičkami, stolečkem a některými doprovodnými prvky pro děti (např. pískoviště).

Záměrem by byla dotčena parcela KN 216/4, případně parcely KN 216/1, KN 216/2 a KN 216/5 (vše k.ú. Malé Svatoňovice). Parcela KN 216/2 je ve vlastnictví obce, zbývající parcely jsou ve vlastnictví Státního pozemkového úřadu. Před realizací této aktivity je nutná dohoda obce se zástupci této organizace.

Cíl 4.2: Zajistit rozvoj infrastruktury související s volnočasovými aktivitami

Strategický cíl je zaměřen na zkvalitnění infrastruktury, která bezprostředně souvisí s volnočasovými aktivitami.

Opatření 4.2.1: Vytvořit stezky pro vybrané cílové skupiny

Smyslem tohoto opatření je zkvalitnění a posílení zázemí v obci především pro nenáročnou volnočasovou aktivitu, které jsou šetrné k přírodě a dlouhodobě udržitelné.

Zajistit vytvoření in-line dráhy a stezky pro pěší a maminky s kočárky mezi obcemi Malé a Velké Svatoňovice

Z výsledků veřejného projednávání vyplynulo, že občané by přivítali, kdyby byla obec lépe napojena na okolní obce, což se týká dostupnosti pěších stezek a dalších stezek týče.

Jednou z variant je vytvoření stezky pro pěší a maminky s kočárky směrem k sousední obci, Velkým Svatoňovicím. Součástí stezky by mohla být i in-line dráha pro bruslaře na kolečkových bruslích a stezku by mohli využívat i cyklisté. Vhodnou lokalitu pro vytvoření představuje spojnice mezi obcemi, místní komunikace vedoucí tzv. Šrejberovou alejí. Záměrem by byly dotčeny parcely: KN 395, KN 186/9, KN 186/10 (k.ú. Malé Svatoňovice), které jsou ve vlastnictví obce Malé Svatoňovice a KN 2157 (k.ú. Velké Svatoňovice), která je ve vlastnictví obce Velké Svatoňovice.

Realizace této aktivity se bude odvíjet od vzájemné dohody obou obcí.

Vytvořit stezku pro maminky s kočárky a malými dětmi směrem k areálu „IDA“

Na veřejném projednávání se řada občanů vyjádřila, že by uvítala vytvoření stezky pro maminky s kočárky s malými dětmi směrem k areálu „IDA“. V současné době zde není žádná stezka, ani chodník vybudován a pro pěší je tento úsek v pracovní dny značně nebezpečný (viz aktivita v rámci opatření 3.1.2).

Není nutné v této lokalitě budovat zvlášť stezku a chodník. Postačí vybudovat jednu cestu pro chodce, která by plnila funkci jak chodníku, tak stezky pro maminky s dětmi. Obdobně jako v případě aktivity „Vybudovat chodník v ulici Jana Masaryka směrem k areálu „IDA““ uvedené v rámci opatření 3.1.2, budou záměrem dotčeny parcely v k.ú. Malé Svatoňovice KN 464/9, KN 510/6, KN 510/1, KN 510/4, KN 524/2, KN 524/16 (ve vlastnictví obce) a parcely KN 510/11 a KN 510/5 (v soukromém vlastnictví). Se soukromými vlastníky je opět nezbytná dohoda a mít jejich souhlas.

Vytvořit cyklotrasu a zajistit její značení mezi obcemi Malé Svatoňovice, Velké Svatoňovice a Rtně v Podkrkonoší

Z diskuze na veřejném projednávání vyplynulo, že občané by uvítali, aby byla obec cyklisticky napojena na sousední obce. V současné době nevede z obce žádná oficiální cyklistická trasa či stezka, která by dané obce propojovala.

Pro propojení obcí Malé a Velké Svatoňovice by byla využita stezka zmiňovaná v první aktivitě v rámci tohoto opatření. Zajistit propojení obcí Malé Svatoňovice a Rtně v Podkrkonoší lze následujícím způsobem: od železničního přejezdu Nádražní ulicí podél vlakového nádraží, dále podél železniční trati pod tunel a pokračování ulicí Jana Masaryka až k průmyslovému areálu „IDA“. Před tímto areálem stezka odbočí pod viadukt a následně bude pokračovat podél haldy hlušiny. Poté stezka povede podél skládky odpadu a následně se napojí na silnici III. třídy č. 01417.

Role obce spočívá jednak v komunikaci se zástupci Klubu českých turistů, kteří mají značení cyklistických tras a stezek na starost, dále v komunikaci s okolními obcemi a vlastníky záměrem dotčených pozemků.

Opatření 4.2.2: Zajistit rekonstrukci současných objektů, ploch a zařízení souvisejících s volnočasovými aktivitami

Opatření je svými aktivitami zaměřeno na zkvalitnění doprovodné infrastruktury související s volnočasovými aktivitami.

Zajistit rekonstrukci areálu koupaliště a řešit způsob využití jeho plochy

Areál koupaliště není v současné době v odpovídajícím stavu a potřebuje rekonstrukci. Jedná se především o rekonstrukci samotné plochy pro koupání (parcela KN 29/1, k.ú. Malé Svatoňovice). Té by prospěla komplexní výměna povrchu (např. vytvoření laminátové plochy), díky čemuž by koupaliště získalo větší význam, neboť v okolí moc podobných lokalit k dispozici není. Areál by mohl být doplněn o další prvky, např. hřiště na plážový volejbal (viz aktivita v rámci opatření 4.1.1), nové skluzavky, dřevěné plochy na ležení a opalování, apod. Důležitou součástí rekonstrukce areálu bude i řešení odvodu vody z přilehlého pole. Nejednou se v minulosti stalo, že při větších deštích došlo ke stoku vody z pole do koupaliště, což mělo za následek zhoršení kvality vody v něm.

Alternativu pro areál představuje řešení způsobu využití jeho plochy, tj. nahrazení funkce koupaliště za funkci jinou. Jmenovat lze např. vybudování multifunkčního hřiště v místech současné nádrže.

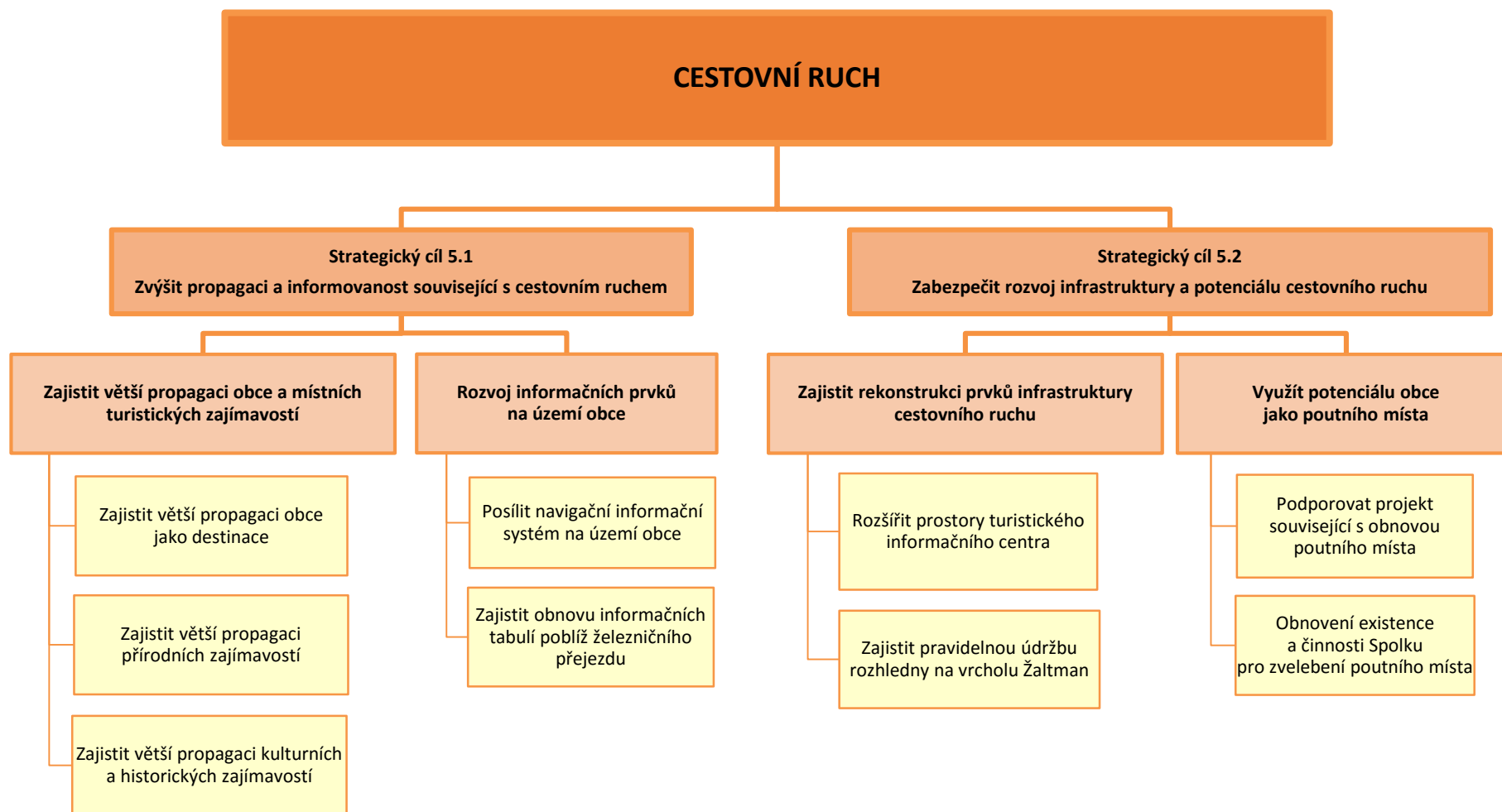
Podpořit rekonstrukci objektů u fotbalového hřiště

Zázemí pro místní fotbalisty a fotbalový klub není v odpovídajícím stavu. Zatímco samotná společenská místnost s občerstvením je v přijatelném stavu, o šatnách se to říci nedá. Šatny potřebují kompletní rekonstrukci a je záhodné provést i výměnu oken. Stavba je součástí parcely KN st. 864 (k.ú. Velké Svatoňovice), která je ve vlastnictví TJ Sokola Malé Svatoňovice, o.s. Role obce spočívá ve finanční a morální podpoře záměru.

Zajistit intenzivnější údržbu dětských hřišť

Dětských hřišť se na území obce nachází několik. Jmenovat lze např. hřiště „U Machů“, v parku vedle náměstí Karla Čapka, vedle bytového domu Hamry, atd. Vzhledem k vyčerpání těchto hracích ploch je doporučeno zajistit jejich intenzivnější údržbu, která se mnohdy může jevit jako nedostatečná. Po vzoru dětského hřiště „U Machů“, kde je umístěna cedule s upozorněním na zákaz pití alkoholu, je příhodné, aby podobné upozornění bylo umístěno na všech dětských hřištích v obci.

3.2.5 Klíčová oblast rozvoje CESTOVNÍ RUCH



Z pohledu cestovního ruchu má obec značný potenciál. Tato klíčová oblast rozvoje se zaměřuje na využití tohoto potenciálu a na zkvalitnění infrastruktury, která s cestovním ruchem souvisí. Opomenut není ani potenciál v oblasti propagace a informovanosti, co se cestovního ruchu týče.

Cíl 5.1: Zvýšit propagaci a informovanost související s cestovním ruchem

Účelem tohoto strategického cíle je, aby se obec Malé Svatoňovice dostala do povědomí širšího spektra potencionálních návštěvníků a turistů. Dále je strategický cíl zaměřen na zlepšení orientace turistů po obci.

Opatření 5.1.1: Zajistit větší propagaci obce a místních turistických zajímavostí

Aktivity obsažené v rámci tohoto opatření se zaměřují na posílení propagace, jednak obce samotné jako takové, ale také zajímavých míst pro cestovní ruch. Zabezpečením větší propagace obce a zajímavých míst, které je možné v obci a jejím okolí navštívit, by mělo být docíleno zvýšení turistického ruchu v obci.

Zajistit větší propagaci obce jako destinace

Obec je v současné době propagována formou vlastních internetových stránek, dále prostřednictvím portálů svazků či sdružení, jejichž je členem. Potenciál v propagaci má obec především na sociálních sítích, kde nemá v současné chvíli založen vlastní profil. Sociální sítě jsou v dnešní době hojně využívané a představují i významný zdroj informací. Je žádoucí, aby obec měla vytvořen vlastní profil a byla propagována na vybraných sociálních sítích, např. Facebook a Twitter.

Zajistit větší propagaci přírodních zajímavostí

Na území obce Malé Svatoňovice a v jejím nejbližším okolí lze nalézt řadu přírodních zajímavostí. Na internetových stránkách obce jsou umístěny odkazy, které obsahují informace o zajímavých místech v širokém okolí obce. Bohužel, řada odkazů již není funkčních. Je doporučeno provést jejich aktualizaci, nefungující odkazy odstranit a nahradit je odkazy plně funkčními a aktuálními.

Další možností, jak zvýšit propagaci přírodních zajímavostí, je např. prostřednictvím informačních letáků, otištěným článkem v místních regionálních denících, apod.

Zajistit větší propagaci kulturních a historických zajímavostí

Kulturních a historických zajímavostí je v obci a jejím okolí poměrně hodně. Některé tyto zajímavosti jsou na internetových stránkách obce propagovány odpovídajícím způsobem, např. Muzeum bratří Čapků či Mariánský sad. Nelze to ovšem říci o všech, neboť některá kulturní a historicky zajímavá místa dostupná na území obce nejsou propagována vůbec nebo pouze okrajově (např. Dědičná štola Kateřina, Petrovická kaplička, apod.). Je záhodné, aby i tyto zajímavosti byly více propagovány na internetových stránkách obce.

Z dalších forem propagace kulturních a historických zajímavostí lze doporučit propagaci prostřednictvím sociálních sítí, jako moderní formu komunikace.

Opatření 5.1.2: Rozvoj informačních prvků na území obce

Smyslem tohoto opatření je zlepšení orientace a navigace po obci především pro turisty a návštěvníky, kde se nacházejí zajímavá místa, ale i významné budovy.

Posílit navigační informační systém na území obce

Na území obce Malé Svatoňovice není v současné době vytvořen adekvátní navigační informační systém. Pro návštěvníky, kteří přijedou do obce např. vlakem či autobusem, může být hledání turisticky zajímavých míst velmi složité. V obci není ukazateli vyznačeno, jak se dostat např. na náměstí, k informačnímu centru, do Mariánského sadu, atd. Je doporučeno, aby byl na území obce navigační informační systém posílen, což vyplynulo i z veřejného projednávání.

Zajistit obnovu informačních tabulí poblíž železničního přejezdu

Informační tabule, které jsou umístěny podél silnice III. třídy č. 3014 poblíž železničního přejezdu, již neplní svoji funkci jako dříve, neboť jejich současný stav je špatný. Několik tabulí postihla velmi silně koroze, v jejímž důsledku již nejsou informace čitelné, případně nejsou vidět vůbec. Jejich současný stav nevytváří dobrou image.

Je doporučeno provést jejich renovaci. Ta spočívá v jejich osazení novými panely, aby tabule plnily opět svoji funkci. Tabule jsou umístěny na části parcely KN 413/2, která je ve vlastnictví společnosti České dráhy, a.s., proto je nutné o záměru organizaci informovat.

Cíl 5.2: Zabezpečit rozvoj infrastruktury a potenciálu cestovního ruchu

Strategický cíl je zaměřen na infrastrukturu cestovního ruchu, které by prospělo její zkvalitnění. Dále je cíl zaměřen na využití přednosti obce, že se jedná o poutní místo.

Opatření 5.2.1: Zajistit rekonstrukci prvků infrastruktury cestovního ruchu

Smyslem tohoto opatření je uskutečnit rekonstrukční akce, které budou mít za následek zlepšení infrastruktury cestovního ruchu, která je ve vlastnictví obce.

Rozšířit prostory turistického informačního centra

Tato aktivita úzce souvisí s aktivitami uvedenými v rámci opatření 1.2.1, které se bezprostředně dotýkají prostor informačního centra a Muzea bratří Čapků. V aktivitě „Zlepšit stav a kvalitu veřejných toalet na území obce“ je popsáno, že prostory veřejných toalet v budově č. p. 147 by mohly být využity pro potřeby muzea či turistického centra. Je na zvážení vedení obce, zda toalety v určité podobě ponechat či nikoliv.

Prostory turistického informačního centra by mohly rozšířeny o bytovou jednotku, která se nachází v sousedství muzea a informačního centra.

Zajistit pravidelnou údržbu rozhledny na vrcholu Žaltman

Rozhledna, která se nachází na vrcholu Žaltman, je součástí parcel KN 524/7 (k.ú. Radvanice v Čechách) a KN 544/24 (k.ú. Starý Sedloňov). Prvně jmenovaná parcela je ve vlastnictví obce, druhá ve vlastnictví Lesů České republiky, s. p. Údržba rozhledny je především v kompetenci obce Malé Svatoňovice.

Je doporučeno zajistit pravidelnou údržbu této rozhledny, aby splňovala bezpečnostní kritéria a byla v odpovídajícím stavu. Za zvážení stojí také řešení budoucnosti její funkce, neboť stromy v okolí rozhledny již značně povyrostly, v důsledku čehož je výhled některými směry značně omezený. Variantou je provést prořezání těchto stromů, případně řešit nějakým způsobem zvýšení rozhledny.

Opatření 5.2.2: Využít potenciálu obce jako poutního místa

Obec Malé Svatoňovice je jedním ze tří poutních mariánských míst v Královéhradeckém kraji. Že je obec poutním místem, je dáno historicky (především díky významu místního kostela). Smyslem tohoto opatření je využít potenciálu, který s obcí jako poutním místem souvisí.

Podporovat projekt související s obnovou poutního místa

Jak je již zmíněno o odstavci výše, obec Malé Svatoňovice je poutním místem a má potenciál ho rozvíjet. Proto je doporučeno podporovat projekt či projekty, které s obnovou místního poutního místa souvisí. Jmenovat lze např. opravu budovy Studánky a Lurdské kaple, rekonstrukci kostelního domku, místní fary, atd.

Při realizaci této aktivity bude velmi důležitá vzájemná spolupráce mezi obcí a Římskokatolickou farností Malé Svatoňovice, která jednak tyto objekty vlastní a zároveň by byla hlavním iniciátorem realizace.

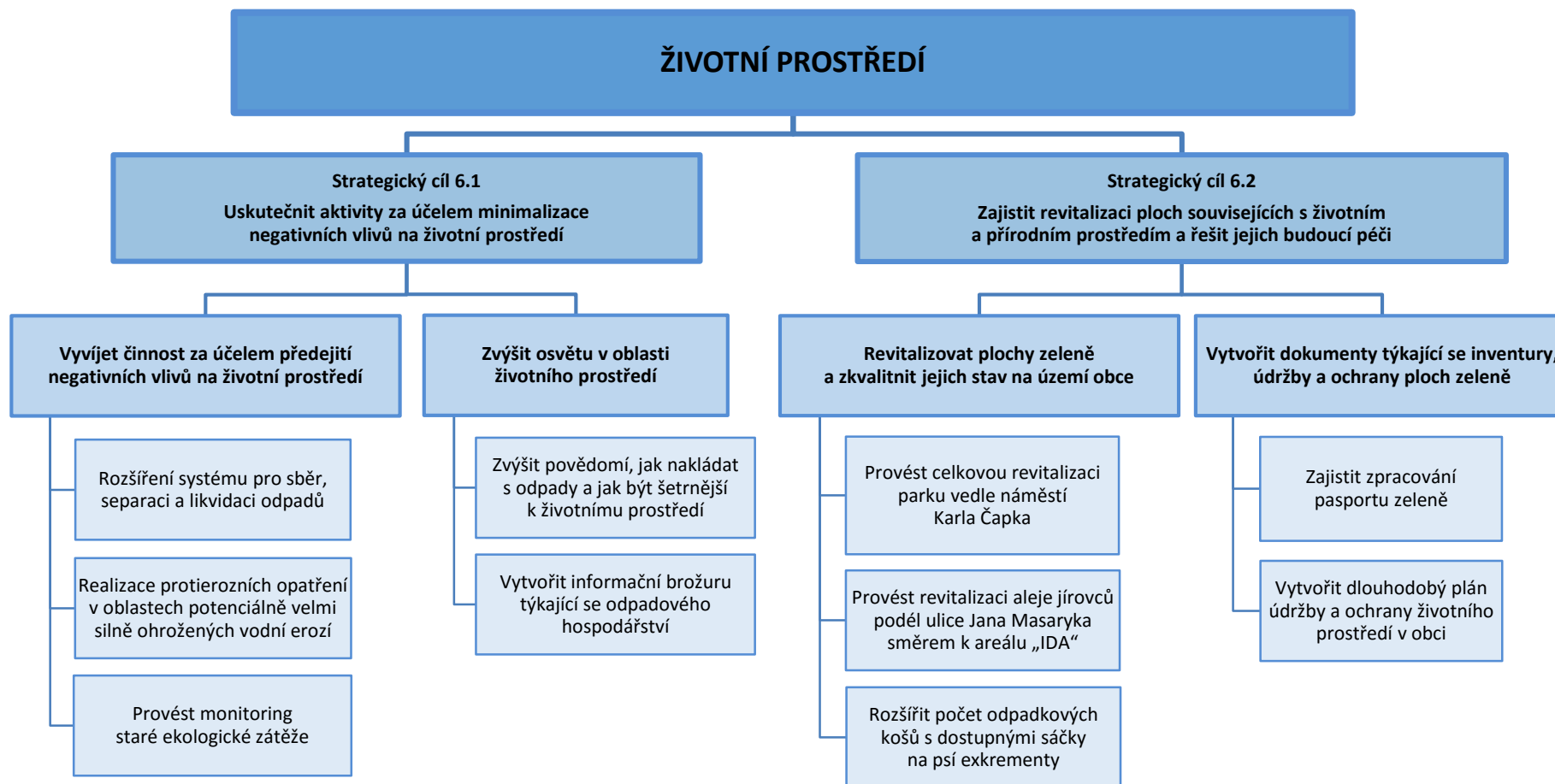
Obnovení existence a činnosti Spolku pro zvelebení poutního místa

Spolek pro zvelebení poutního místa v Malých Svatoňovicích byl v obci ustaven již v roce 1891⁸⁴. V období komunismu ovšem docházelo k omezování činnosti církevních spolků a následně i jejich zániku, čemuž se nevyhnul ani Spolek pro zvelebení poutního místa v Malých Svatoňovicích.

Na veřejném projednávání bylo zmíněno, že existence a činnost Spolku pro zvelebení místa by měla být obnovena. Realizace této aktivity bude záležet především na aktivních lidech v obci, kteří o obnovení spolku usilují. Obec by měla hrát roli podpůrnou a nápomocnou.

84 Zdroj: Internetové stránky Římskokatolické duchovní správy v Malých Svatoňovicích
<http://svatonovice.sweb.cz/historie.htm>

3.2.6 Klíčová oblast rozvoje ŽIVOTNÍ PROSTŘEDÍ



Obec Malé Svatoňovice disponuje atraktivním přírodním prostředím. Obcí prochází řada skladebných prvků ÚSES, které jsou převážně lokálního významu, nicméně obcí prochází i biokoridor nadregionálního významu.

Klíčová oblast rozvoje Životní prostředí je zaměřena jednak na zlepšování informovanosti v této oblasti, dále také na snahu minimalizovat negativní vlivy, které mohou životní prostředí ohrožovat. Opomenuta není ani údržba a správa ploch veřejné zeleně.

Cíl 6.1: Uskutečnit aktivity za účelem minimalizace negativních vlivů na životní prostředí

Strategický cíl se zaměřuje na činnosti, jejichž realizace napomůže předejít potenciálním ohrožením, které by mohly v obci a na jejím území nastat. Cíl se dále zaměřuje na zvyšování informovanosti obyvatel v oblasti životního prostředí.

Opatření 6.1.1: Vyvíjet činnost za účelem předejití negativních vlivů na životní prostředí

Smyslem tohoto opatření je realizovat takové aktivity, které budou mít preventivní charakter a ve svém důsledku povedou ke zvýšení ochrany životního prostředí obce.

Rozšíření systému pro sběr, separaci a likvidaci odpadů

Z jednání s představiteli obce vyplynulo, že obec by ráda rozšířila možnosti týkající se systému s nakládání s odpady. Konkrétně se jedná o bioodpad, jeho sběr, separaci a likvidaci. Díky rozšíření možností systému nakládání s odpady dojde k vyřídění většího množství vybraných separovaných složek odpadu, což bude mít v konečném důsledku pozitivní vliv na životní prostředí.

Realizace aktivity spočívá v zakoupení popelnic na bioodpad (v současné době je má obec pronajaté od společnosti TRANSPORT Trutnov s.r.o.), velkoobjemových kontejnerů a štěpkovače.

Realizace protierozních opatření v oblastech potenciálně velmi silně ohrožených vodní erozí

Ze zpracované analytické části dokumentu vyplynulo, že značná část území obce je potencionálně silně ohrožena vodní erozí. Je to v důsledku značného množství velmi svažitých a mnohdy i rozlehlých pozemků, což představuje významný faktor potencionálního ohrožení. Protierozních opatření je celá řada a dělí se do tří hlavních kategorií – organizační (např. pásové pěstování plodin, záchytné travní pásy, apod.), agrotechnická (např. protierozní orba, protierozní setí, apod.) a technická opatření (např. průlehy, ochranné hrázky, apod.)⁸⁵.

Realizace protierozních opatření bude přímo závislá na stanoviscích vlastníků dotčených pozemků. Možností, jak k realizaci protierozních opatření přispět, je i provedení komplexních pozemkových úprav na území vybraných k.ú. na základě jednání se Státním pozemkovým úřadem. V rámci těchto úprav se mj. řeší a navrhují i daná opatření.

85 Blíže viz např. Internetové stránky serveru Vodní eroze <http://eroze.sweb.cz/po.htm>

Provést monitoring staré ekologické zátěže

Na území obce Malé Svatoňovice je evidována jedna lokalita, která je považována za starou ekologickou zátěž. Konkrétně se jedná o území bývalé skládky v Petrovicích „U skoku“. Lokalita není vedena jako nebezpečná, nicméně poslední aktualizace záznamu byla provedena již v roce 2000. Lokalita je vedena v systému evidence kontaminovaných míst jako neaktuální a nebyla dosud hodnocena⁸⁶. Je doporučeno provést její hodnocení neboli monitoring.

Záměrem jsou dotčeny následující parcely v k.ú. Malé Svatoňovice: KN 575/2, KN 578/1, KN 580/1, KN 580/2, KN 594/2 (ve vlastnictví obce), KN 594/1, KN 575/4 a KN 575/5 (v soukromém vlastnictví). Realizaci aktivity tedy musí předcházet dohoda obce s vlastníky výše zmíněných pozemků. Dále je nezbytná dohoda obce s odbornou osobou ze specializované instituce, která monitoring uskuteční. Pokud se potvrdí předpoklad, že lokalita již není nebezpečná, lze ji z evidence kontaminovaných míst vyjmout.

Opatření 6.1.2: Zvýšit osvětu v oblasti životního prostředí

Smyslem opatření je zvýšit povědomí lidí o oblasti životního prostředí a jeho ochraně. Realizace aktivit v rámci tohoto opatření by měla vést ke zvýšení povědomí občanů v oblasti nakládání s odpady, seznámení se s ekologicky udržitelným rozvojem, apod.

Zvýšit povědomí, jak nakládat s odpady a jak být šetrnější k životnímu prostředí

Aktivita a její realizace spočívá v pravidelném informování obyvatel, jehož smyslem je předání aktuálních informací v oblasti ochrany životního prostředí, odpadového hospodářství (jak správně třídít odpad, jeho opětovné materiálové či energetické využití, informace o době rozkladu jednotlivých druhů odpadů v přírodě), apod. Informování by mohlo být provedeno např. uskutečněním seminářů či přednášek v sále Kulturního domu ve zvolené časové periodě, otištěnými články v místním časopise Studánka, apod.

Vytvořit informační brožuru týkající se odpadového hospodářství

Cílem této aktivity je poskytnout občanům základní informace týkající se odpadového hospodářství. Brožura by obsahovala informace o bioodpadu, svozu nebezpečného odpadu, sběru velkoobjemového odpadu, apod. Byla by vydávána vždy začátkem kalendářního roku.

V brožuře bude vložen i odpadový kalendář, díky kterému budou mít obyvatelé obce přehled, v které dny v roce bude prováděn svoz směsného komunálního odpadu, bioodpadu, nebezpečného odpadu, apod.

86 Zdroj: Systém evidence kontaminovaných míst, dostupné z <http://www.sekm.cz/>

Cíl 6.2: Zajistit revitalizaci ploch souvisejících s životním a přírodním prostředím a řešit jejich budoucí péči

Strategický cíl se zaměřuje na obnovu ploch zeleně, které mnohdy působí zanedbaným a esteticky nevhodným dojmem. Dále se cíl zaměřuje na vytvoření písemností, v nichž uvedené informace by měly napomoci k efektivnější ochraně a údržbě životního prostředí v obci.

Opatření 6.2.1: Revitalizovat plochy zeleně a zkvalitnit jejich stav na území obce

Opatření je zaměřeno na úpravu ploch veřejné zeleně a zlepšení jejich stavu.

Provést celkovou revitalizaci parku vedle náměstí Karla Čapka

Park vedle náměstí Karla Čapka představuje jeden z nejvýznamnějších a největších prostorů veřejné zeleně na území obce. Provedením revitalizace by mělo dojít k ošetření stávající zeleně, výsadbě zeleně nové a pokácení některých dřevin. V konečném důsledku tak dojde ke komplexní úpravě vegetace.

Součástí revitalizace bude i instalace laviček, herních prvků a odpadkových košů, a také provedení osvětlení parku. Dále by součástí revitalizace mohla být i rekonstrukce stávajícího kamenného pódia, které by mohlo být využito pro potřeby společenských akcí.

Provést revitalizaci aleje jírovců podél ulice Jana Masaryka směrem k areálu „IDA“

Aleji jírovců, která kopíruje ulici Jana Masaryka ve směru k areálu „IDA“ (konkrétně přibližně do úrovně budovy č. p. 345), by prospěla revitalizace. Ta spočívá v prořezání větví stromů, které jsou suché či nebezpečné a všeobecně již ve špatném stavu. Za zvážení stojí pokácení některých stromů, které by mohly v případě nepřízně počasí spadnout a způsobit škody a následně provést jejich nahrazení stromy novými.

Rozšířit počet odpadkových košů s dostupnými sáčky na psí exkrementy

V obci již v současné době existuje řada veřejných odpadkových košů, u kterých lze nalézt sáčky na psí exkrementy (např. před obchodem „U Machů“, ve Schejbalově ulici či v ulici 17. listopadu). Ne všechny veřejné odpadkové koše v obci a jejich místních částech mají tyto sáčky k dispozici.

Je doporučeno rozšířit počet odpadkových košů s dostupnými sáčky na psí exkrementy, což by mělo napomoci k lepšímu vzhledu a údržbě obce. Úspěšnost této aktivity se bude odvíjet především od chování místních obyvatel a jejich přístoupení k využívání této služby.

Opatření 6.2.2: Vytvořit dokumenty týkající se inventury, údržby a ochrany ploch zeleně

Smyslem tohoto opatření je mít v obci k dispozici zpracované vybrané studie týkající se životního prostředí. Dokumenty budou obsahovat informace a doporučení, která napomůžou k zefektivnění a zkvalitnění údržby zeleně v obci.

Zajistit zpracování pasportu zeleně

Pasport zeleně představuje komplexní podklad pro správu a údržbu veřejné zeleně v obci. Základem pasportizace je určení skladby biologických a technických prvků a jejich lokalizace. Součástí pasportu zeleně by měly být i úkony údržby napojené na jednotlivé pasportizované prvky. Zpracování pasportu zeleně bude pro obec přínosné, neboť možnosti jeho využití jsou poměrně široké.

Zprvce se jedná o přehlednou evidenci zeleně, tj. obec bude mít vyčísleno množství jednotlivých evidovaných prvků (např. výměry travních ploch, počty stromů a keřů, délku živých plotů, apod.). Zadruhé se jedná o přesný plán údržby zeleně na území obce, který získáme díky výše zmíněnému propojení úkonů údržby a daných pasportizovaných prvků. Přesný plán údržby nám poskytne informace typu: jak často je nutné stříhat keře, kolikrát ročně je potřebné sekat trávníky, apod. Zatřetí se jedná o celkovou cenu za údržbu zeleně, kterou získáme tím, že k daným úkonům údržby zeleně přidáme i jednotkové ceny. Čtvrtou možností využití je, že pasport může sloužit jako podklad pro výběrové řízení na údržbu zeleně⁸⁷.

Nelze opomenout, že pasport zeleně by měl být využíván jako podklad pro další podrobné hodnocení dřevin.

Na základě výše zmíněných skutečností je doporučeno, aby obec zajistila zpracování této dokumentace.

Vytvořit dlouhodobý plán údržby a ochrany životního prostředí v obci

Dlouhodobý plán údržby a ochrany životního prostředí v obci představuje dokument, který bude obsahovat důležité informace, jaké aktivity má obec v budoucnu vykonávat, aby byla zajištěna ochrana životního prostředí. S plánem souvisí i v předcházející aktivitě jmenovaný pasport zeleně, který bude představovat jeden z důležitých podkladů pro vytvoření tohoto plánu. Vyjma problematiky zeleně by měl plán obsahovat informace týkající se údržby vodních toků a ploch, informace o kvalitě ovzduší v obci a způsobu zajištění jeho dobrého stavu, informace týkající se ochrany zemědělského půdního fondu, apod.

3.3 Podpora realizace Programu rozvoje

Nezbytnou součástí PRO je zajištění jeho realizace. Bude stanovena osoba tzv. garant PRO, který bude zároveň jeho iniciátorem. Iniciátor bude koordinovat všechny činnosti spojené s realizací a aktualizacemi PRO.

Dále bude stanoven časový harmonogram realizace jednotlivých aktivit a zároveň bude definováno, kde bude možné do PRO rozvoje nahlédnout.

Postupné sledování a vyhodnocování realizace PRO bude zajištěno prostřednictvím navržených monitorovacích indikátorů. Díky monitoringu, který by měl být prováděn pravidelně (nejlépe jednou za rok), bude patrné, zda se daří PRO naplňovat.

Stanoven bude i způsob, forma a četnost aktualizace PRO. Výše uvedené skutečnosti budou detailně řešeny v následujících kapitolách PRO Malé Svatoňovice na období 2016-2022 (akční plán a implementační část).

⁸⁷ Zdroj: Internetové stránky společnosti MDP GEO, s.r.o. <http://www.mdpggeo.cz/>

4 Akční plán

Akční plán vychází ze strategické části a určuje, jakými konkrétními kroky či projekty budou naplňovány příslušné cíle uvedené v PRO. Zpracovává se na období nejbližších 1-2 let. Akční plán v podstatě představuje soubor konkrétních projektových záměrů a de facto konkretizuje jednotlivé rozvojové aktivity na nejbližší časové období⁸⁸. Aktivity, které jsou naplánovány na pozdější období, jsou zařazeny do tzv. **zásobníku projektových záměrů** (příloha 1).

U každé aktivity musí být zřejmé, k naplnění jakého cíle přispívá. Sestavování akčního plánu musí být v souladu jak se strategickou částí, tak s připravovaným rozpočtem obce na následující rok. Projekty zařazené do akčního plánu musí být kryty rozpočtem nebo musí mít zajištěn jiný, externí, zdroj financování. Pokud nebudou mít jednotlivé projekty zařazené do akčního plánu jednoznačně určen zdroj financování, budou z akčního plánu vyřazeny.

Proces přípravy akčního plánu je proces dlouhodobý a opakovaný, který postupuje celým programovým obdobím. Zpracování akčního plánu na následující kalendářní rok by mělo probíhat souběžně s přípravou rozpočtu obce. Vybrány jsou ty aktivity, které je možné z věcného, časového a finančního hlediska realizovat v následujícím roce. Přehled konkrétních aktivit, které byly výběrem zařazeny do akčního plánu pro následující rok, musí být schválen vedením obce.

Důležité je zmínit i vyhodnocení daného akčního plánu, které by mělo být provedeno v prvním pololetí roku, který následuje po realizaci akčního plánu. V rámci vyhodnocení budou posouzeny jednotlivé projekty, zda se podařilo uskutečnit jejich realizaci či nikoliv. Aktivity, které se nepodařilo realizovat, jsou zařazeny do akčního plánu na další rok, případně přesunuty do zásobníku projektů.

Následující přehledová tabulka znázorňuje, jak jsou jednotlivé aktivity v akčním plánu podrobně specifikovány a které konkrétní informace obsahují.

Aktivity zařazené v zásobníku projektů nejsou tak podrobně specifikovány, jako je tomu v případě aktivit zařazených v akčním plánu, tj. nejsou u nich specifikovány všechny informace, které jsou uvedeny v řádcích následující tabulky. U aktivit zařazených v zásobníku projektů jsou podrobně specifikovány tyto informace:

- žadatel
- role obce
- zdůvodnění a přínos pro rozvoj obce
- předpokládané náklady
- předpokládané zdroje financování
- předpokládané období realizace projektu
- vazba na klíčové oblasti rozvoje PRO Malé Svatoňovice 2016-2022

⁸⁸ Zdroj: GaREP spol. s r.o., e-Rozvoj.cz, s.r.o. (2013): Metodika tvorby programu rozvoje obce. Ministerstvo pro místní rozvoj České republiky, 70 s.

Název aktivity	
žadatel projektu	uvedení konkrétního žadatele
partneři projektu/dotčený orgán	spolupracující a podílející se organizace/subjekty
role obce	realizační/iniciační/motivační
zdůvodnění a přínos projektu pro rozvoj obce	popis, jak daná aktivita přispěje k rozvoji obce
rizika	rizika realizace projektového záměru
typ projektu	investiční/neinvestiční
důležitost projektu	nízká/střední/vysoká
předpokládané náklady projektu	odhadované potřebné finanční prostředky na realizaci
předpokládané zdroje financování projektu	vlastní prostředky/krajské dotace/evropské dotace, apod.
vazby na strategické dokumenty	výčet těchto dokumentů včetně uvedení prioritních os, specifických cílů, apod.
místo realizace projektu	konkrétní parcela/parcely/lokalita/lokality
území dopadu	území, které bude projekt ovlivňovat
předpokládané období realizace projektu	předpokládaný rok realizace
odpovědnost za realizaci projektu	subjekty, které budou zajišťovat faktické naplňování aktivity
stav připravenosti projektu	záměr/zpracovaná projektová dokumentace/vyhlášení výběrového řízení na zpracovatele, apod.
doplňující informace	podle potřeby uvedeny další informace

Ještě před samotnou specifikací projektových záměrů je nutné zmínit některé skutečnosti. Řada aktivit a jejich realizace je naplánována v letech 2017 a dále. Přesto je u nich mnohokrát uveden i předpokládaný zdroj financování a vazba na strategický dokument Královéhradeckého kraje, který je zpracován pro období 2014-2016. Je to z důvodu přehlednosti, jelikož už v současné době jsou některé strategické dokumenty a dotační programy nastaveny tak, že mají jednoznačnou vazbu na danou aktivitu, resp. by bylo možné z nich realizaci spolufinancovat.

Až bude pro potřeby Královéhradeckého kraje na roky 2017-2020 vytvořen obdobný strategický dokument, který na současný naváže, bude provedena aktualizace vazeb jednotlivých aktivit na dané dokumenty, resp. zdroje financování.

V rámci tabulek Akčního plánu jsou používány následující zkratky:

ČOV = čistírna odpadních vod	PO = prioritní osa
EU = Evropská unie	PRO = Program rozvoje obce
IROP = Integrovaný regionální operační program	SC = specifický cíl
KN = katastr nemovitostí	SFŽP = Státní fond životního prostředí
KOR = klíčová oblast rozvoje	SO = strategická oblast
MAS = místní akční skupina	SS KHK = Správa silnic Královéhradeckého kraje
MMR = Ministerstvo pro místní rozvoj	StC = strategický cíl
MŽP = Ministerstvo životního prostředí	SÚS KHK = Správa a údržba silnic Královéhradeckého kraje
OP ŽP = Operační program Životní prostředí	ZŠ = základní škola
PČR = Policie České republiky	

Zrekonstruovat či zajistit prodej objektu k bydlení č. p. 35 v Odolově	
žadatel projektu	Obec Malé Svatoňovice
partneři projektu/dotčený orgán	BYTOVÁ SPRÁVA, MMR
role obce	realizační
zdůvodnění a přínos projektu pro rozvoj obce	rekonstrukce: zkvalitnění stavu bytového fondu ve vlastnictví obce prodej: zisk finančních prostředků, úspora finančních prostředků vynakládaných na údržbu objektů k bydlení ve vlastnictví obce
rizika	v případě rekonstrukce: nedostatek vlastních finančních prostředků nezískání dotační podpory v případě prodeje: budovu koupí spekulant
typ projektu	investiční (v případě rekonstrukce) neinvestiční (v případě prodeje)
důležitost projektu	střední
předpokládané náklady projektu	v případě rekonstrukce: okolo 5 mil. Kč v případě prodeje: do 30 tis. Kč
předpokládané zdroje financování projektu	v případě rekonstrukce: EU – IROP 2014-2020 (PO 2: Zkvalitnění veřejných služeb a podmínek života pro obyvatele regionů, SC 2.5: Snížení energetické náročnosti v sektoru bydlení) vlastní prostředky v případě prodeje: vlastní prostředky
vazby na strategické dokumenty	Strategie rozvoje Královéhradeckého kraje 2014-2020 (SO 4: Environmentální prostředí a sítě, StC 4.3: Zajistit udržitelné zásobování energiemi a jejich šetrné využívání na celém území Královéhradeckého kraje) Program rozvoje Královéhradeckého kraje 2014-2016 (Opatření 4.3.2: Zavádění energetických úspor)
místo realizace projektu	parcela KN st. 162 (k.ú. Odolov)
území dopadu	místní – pouze území obce
předpokládané období realizace projektu	2016-2017
odpovědnost za realizaci projektu	Zastupitelstvo obce Malé Svatoňovice
stav připravenosti projektu	provedeno tržní ocenění budovy
doplňující informace	vazba na klíčové oblasti rozvoje PRO Malé Svatoňovice 2016-2022: 1, 3

Zajistit prodej budovy bývalé prodejny v místní části Odolov	
žadatel projektu	Obec Malé Svatoňovice
partneři projektu/dotčený orgán	BYTOVÁ SPRÁVA
role obce	realizační
zdůvodnění a přínos projektu pro rozvoj obce	zisk finančních prostředků úspora finančních prostředků vynakládaných na údržbu objektů ve vlastnictví obce předpokládané opětovné využití budovy
rizika	budovu koupí spekulant budova nebude nadále využívána
typ projektu	neinvestiční
důležitost projektu	střední
předpokládané náklady projektu	do 20 tis. Kč
předpokládané zdroje financování projektu	vlastní prostředky
vazby na strategické dokumenty	bez vazby na strategické dokumenty
místo realizace projektu	parcela KN st. 203 (k.ú. Odolov)
území dopadu	místní – pouze území obce
předpokládané období realizace projektu	2016-2017
odpovědnost za realizaci projektu	Zastupitelstvo obce Malé Svatoňovice
stav připravenosti projektu	provedeno tržní ocenění budovy
doplňující informace	vazba na klíčové oblasti rozvoje PRO Malé Svatoňovice 2016-2022: 1, 3

Posílit dopravní značení k průmyslovému areálu „IDA“	
žadatel projektu	Obec Malé Svatoňovice
partneři projektu/dotčený orgán	Dopravní inspektorát PČR Trutnov, Obecní úřad obce s rozšířenou působností Trutnov
role obce	iniciační
zdůvodnění a přínos projektu pro rozvoj obce	zlepšení navigace a orientace pro vozidla jedoucí k průmyslovému areálu IDA
rizika	neschválení záměru dotčenými orgány
typ projektu	investiční
důležitost projektu	střední
předpokládané náklady projektu	do 6 tis. Kč
předpokládané zdroje financování projektu	vlastní prostředky
vazby na strategické dokumenty	Strategie rozvoje Královéhradeckého kraje 2014-2020 (SO 2: Dopravní dostupnost a mobilita, StC 2.2: Zlepšit stav regionální dopravní infrastruktury s ohledem na plynulost dopravy a bezpečnost a zdraví obyvatel) Program rozvoje Královéhradeckého kraje 2014-2016 (Opatření 2.2.1: Rozvoj regionální silniční dopravy)
místo realizace projektu	parcely KN 510/6, KN 524/14 (k.ú. Malé Svatoňovice)
území dopadu	místní
předpokládané období realizace projektu	2016
odpovědnost za realizaci projektu	Zastupitelstvo obce Malé Svatoňovice
stav připravenosti projektu	záměr
doplňující informace	vazba na klíčové oblasti rozvoje PRO Malé Svatoňovice 2016-2022: 2, 3

Zabezpečit vytvoření přechodů pro chodce	
žadatel projektu	Obec Malé Svatoňovice, SÚS KHK
partneři projektu/dotčený orgán	SS KHK, SÚS KHK, Dopravní inspektorát PČR Trutnov, Obecní úřad obce s rozšířenou působností Trutnov
role obce	iniciační
zdůvodnění a přínos projektu pro rozvoj obce	posílení bezpečnostních prvků dopravní infrastruktury a zvýšení bezpečnosti obyvatel přecházející silnice a místní komunikace v obci
rizika	neschválení záměru dotčenými orgány
typ projektu	investiční
důležitost projektu	střední
předpokládané náklady projektu	do 10 tis. Kč
předpokládané zdroje financování projektu	prostředky Královéhradeckého kraje vlastní prostředky
vazby na strategické dokumenty	Strategie rozvoje Královéhradeckého kraje 2014-2020 (SO 2: Dopravní dostupnost a mobilita, StC 2.2: Zlepšit stav regionální dopravní infrastruktury s ohledem na plynulost dopravy a bezpečnost a zdraví obyvatel) Program rozvoje Královéhradeckého kraje 2014-2016 (Opatření 2.2.1: Rozvoj regionální silniční dopravy) Strategie komunitně vedeného místního rozvoje pro území MAS Království – Jestřebí hory, o.p.s. na období 2014–2020 (KOR 3: Doprava – dopravní dostupnost a mobilita, StC: Zdokonalit stav dopravní infrastruktury s důrazem na bezpečnost obyvatel a plynulost dopravního provozu, SC 3.1: Zlepšit stav dopravní infrastruktury)
místo realizace projektu	parcely KN 380/1, KN 414, KN 464/1, KN 464/13, KN 481/1 (vše k.ú. Malé Svatoňovice), KN 250/2 (k.ú. Petrovice u Strážkovic), KN 800/1 (k.ú. Strážkovice v Podkrkonoší), KN 800 (k.ú. Odolov)
území dopadu	místní – pouze území obce
předpokládané období realizace projektu	2016
odpovědnost za realizaci projektu	Zastupitelstvo obce Malé Svatoňovice, SÚS KHK
stav připravenosti projektu	záměr
doplňující informace	vazba na klíčové oblasti rozvoje PRO Malé Svatoňovice 2016-2022: 3

Posílit navigační informační systém na území obce	
žadatel projektu	Obec Malé Svatoňovice, SÚS KHK
partneři projektu/dotčený orgán	SS KHK, SÚS KHK
role obce	iniciační, realizační
zdůvodnění a přínos projektu pro rozvoj obce	posílení systému orientace na území obce
rizika	neschválení záměru v některých lokalitách dotčenými orgány
typ projektu	neinvestiční
důležitost projektu	vysoká
předpokládané náklady projektu	do 30 tis. Kč
předpokládané zdroje financování projektu	vlastní prostředky
vazby na strategické dokumenty	Strategie rozvoje Královéhradeckého kraje 2014-2020 (SO 3: Veřejné služby a občanská společnost, StC 3.4: Podporovat rozvoj kultury a sportu a rozšířit nabídku trávení volného času pro obyvatele kraje i jeho návštěvníky) Strategie komunitně vedeného místního rozvoje pro území MAS Království – Jestřebí hory, o.p.s. na období 2014–2020 (KOR 1: Cestovní ruch, StC: Vytvořit dobré podmínky pro rozvoj cestovního ruchu – území atraktivní pro jeho hosty, nabízející pracovní příležitosti jeho obyvatelům, SC 1.2: Zintenzivnit propagaci regionu a zvýšit tak jeho návštěvnost)
místo realizace projektu	vytipované lokality na území obce – nádraží, náměstí, apod.
území dopadu	místní – pouze území obce
předpokládané období realizace projektu	2016-2017
odpovědnost za realizaci projektu	Zastupitelstvo obce Malé Svatoňovice
stav připravenosti projektu	záměr
doplňující informace	vazba na klíčové oblasti rozvoje PRO Malé Svatoňovice 2016-2022: 1, 3, 5

Vytvořit informační brožuru týkající se odpadového hospodářství	
žadatel projektu	Obec Malé Svatoňovice
partneři projektu/dotčený orgán	MŽP
role obce	realizační
zdůvodnění a přínos projektu pro rozvoj obce	zvýšení osvěty v oblasti odpadového hospodářství
rizika	nenalezení vhodného zpracovatele informační brožury
typ projektu	investiční
důležitost projektu	střední
předpokládané náklady projektu	do 50 tis. Kč/rok
předpokládané zdroje financování projektu	SFŽP – Program podpory environmentálního vzdělávání, osvěty a poradenství vlastní prostředky
vazby na strategické dokumenty	Strategie rozvoje Královéhradeckého kraje 2014-2020 (SO 4: Environmentální prostředí a sítě, StC 4.4: Chránit všechny složky životního prostředí, šetrně pečovat o krajinu a přírodní ekosystémy na území kraje a podporovat rozvoj ekologického vzdělávání, výchovy a osvěty) Program rozvoje Královéhradeckého kraje 2014-2016 (Opatření 4.4.3: Podpora environmentálního vzdělávání, výchovy a osvěty) Strategie komunitně vedeného místního rozvoje pro území MAS Království – Jestřebí hory, o.p.s. na období 2014–2020 (KOR 4: Životní prostředí, StC: Podporovat veškeré aktivity vedoucí k udržení, případně zlepšení, stavu životního prostředí oblasti, SC 4.3: Zkvalitnit a zefektivnit systém nakládání s odpady)
místo realizace projektu	není vázáno na konkrétní místo
území dopadu	lokální – celé území obce
předpokládané období realizace projektu	2016-2017
odpovědnost za realizaci projektu	Zastupitelstvo obce Malé Svatoňovice
stav připravenosti projektu	záměr
doplňující informace	vazba na klíčové oblasti rozvoje PRO Malé Svatoňovice 2016-2022: 6

Provést celkovou revitalizaci parku vedle náměstí Karla Čapka	
žadatel projektu	Obec Malé Svatoňovice
partneři projektu/dotčený orgán	MŽP
role obce	realizační
zdůvodnění a přínos projektu pro rozvoj obce	zkvalitnění stavu parku prostřednictvím provedení komplexních úprav vegetace a doprovodné infrastruktury
rizika	nedostatek vlastních finančních prostředků nezískání dotační podpory
typ projektu	investiční
důležitost projektu	vysoká
předpokládané náklady projektu	okolo 2 mil. Kč
předpokládané zdroje financování projektu	EU – OP ŽP 2014-2020 (PO 4: Ochrana a péče o přírodu a krajinu, SC: 4.4: Zlepšit kvalitu prostředí v sídlech) SFŽP vlastní prostředky
vazby na strategické dokumenty	Národní program Životní prostředí (PO 5: Životní prostředí ve městech a obcích, PodO 4: Zlepšení funkčního stavu zeleně ve městech a obcích) Strategie komunitně vedeného místního rozvoje pro území MAS Království – Jestřebí hory, o.p.s. na období 2014–2020 (KOR 4: Životní prostředí, StC: Podporovat veškeré aktivity vedoucí k udržení, případně zlepšení, stavu životního prostředí oblasti, SC 4.1: Podpořit obnovu a zlepšování stavu krajiny)
místo realizace projektu	parcely KN 150/2, KN 150/5, KN 347, KN 368/1, KN 368/2, KN 380/1 (vše k.ú. Malé Svatoňovice)
území dopadu	regionální
předpokládané období realizace projektu	2016-2017
odpovědnost za realizaci projektu	Zastupitelstvo obce Malé Svatoňovice
stav připravenosti projektu	Zpracována projektová dokumentace týkající se revitalizace zeleně včetně doprovodných prvků
doplňující informace	vazba na klíčové oblasti rozvoje PRO Malé Svatoňovice 2016-2022: 3, 4, 5, 6

Zabezpečit připojení obecních nemovitostí na kanalizační síť	
žadatel projektu	Obec Malé Svatoňovice
partneři projektu/dotčený orgán	příspěvková organizace obce VODOVODY A KANALIZACE
role obce	realizační, motivační
zdůvodnění a přínos projektu pro rozvoj obce	rozšíření počtu objektů připojených na kanalizační síť
rizika	objevení nějakých problémů při připojování daných nemovitostí
typ projektu	neinvestiční
důležitost projektu	vysoká
předpokládané náklady projektu	1,5 mil. Kč
předpokládané zdroje financování projektu	vlastní prostředky
vazby na strategické dokumenty	Strategie rozvoje Královéhradeckého kraje 2014-2020 (SO 4: Environmentální prostředí a síť, StC 4.1: Zlepšit stav vodohospodářské infrastruktury na území kraje a zajistit dostatečnou ochranu před povodněmi) Program rozvoje Královéhradeckého kraje 2014-2016 (Opatření 4.1.1: Budování a modernizace vodovodní a kanalizační sítě včetně ČOV)
místo realizace projektu	řada obecních objektů na území obce – Obecní úřad, budova ZŠ 1. stupně, apod.
území dopadu	místní – pouze území obce
předpokládané období realizace projektu	2016
odpovědnost za realizaci projektu	příspěvková organizace obce VODOVODY A KANALIZACE
stav připravenosti projektu	záměr
doplňující informace	vazba na klíčové oblasti rozvoje PRO Malé Svatoňovice 2016-2022: 1, 3, 6

Rekonstrukce místních komunikací	
žadatel projektu	Obec Malé Svatoňovice
partneři projektu/dotčený orgán	Královéhradecký kraj
role obce	realizační
zdůvodnění a přínos projektu pro rozvoj obce	zkvalitnění dopravní infrastruktury na území obce
rizika	nedostatek finančních prostředků na realizaci
typ projektu	investiční
důležitost projektu	vysoká
předpokládané náklady projektu	1-2 mil. Kč/rok
předpokládané zdroje financování projektu	dotační programy Královéhradeckého kraje vlastní prostředky
vazby na strategické dokumenty	Strategie rozvoje Královéhradeckého kraje 2014-2020 (SO 2: Dopravní dostupnost a mobilita, StC 2.2: Zlepšit stav regionální dopravní infrastruktury s ohledem na plynulost dopravy a bezpečnost a zdraví obyvatel) Program rozvoje Královéhradeckého kraje 2014-2016 (Opatření 2.2.1: Rozvoj regionální silniční dopravy) Strategie komunitně vedeného místního rozvoje pro území MAS Království – Jestřebí hory, o.p.s. na období 2014–2020 (KOR 3: Doprava – dopravní dostupnost a mobilita, StC: Zdokonalit stav dopravní infrastruktury s důrazem na bezpečnost obyvatel a plynulost dopravního provozu, SC 3.1: Zlepšit stav dopravní infrastruktury)
místo realizace projektu	parcely KN 41/3, KN 387, KN 390/1, KN 480/1, KN 523/1, KN 541/7, KN 548, KN 555 (k.ú. Malé Svatoňovice), KN 215/1 (Petrovice u Strážkovic)
území dopadu	místní – pouze území obce
předpokládané období realizace projektu	2016-2017
odpovědnost za realizaci projektu	Zastupitelstvo obce Malé Svatoňovice
stav připravenosti projektu	záměr
doplňující informace	vazba na klíčové oblasti rozvoje PRO Malé Svatoňovice 2016-2022: 3

Rozšíření systému pro sběr, separaci a likvidaci odpadů	
žadatel projektu	Obec Malé Svatoňovice
partneři projektu/dotčený orgán	MŽP, Královéhradecký kraj
role obce	realizační, motivační
zdůvodnění a přínos projektu pro rozvoj obce	Zkvalitnění odpadového hospodářství na území obce – zakoupení popelnic na bioodpad, velkoobjemových kontejnerů a štěpkovače
rizika	nezískání dotační podpory
typ projektu	investiční
důležitost projektu	vysoká
předpokládané náklady projektu	okolo 800 tis. Kč
předpokládané zdroje financování projektu	EU – OP ŽP 2014-2020 (PO 3: Odpady a materiálové toky, ekologické zátěže a rizika, SC: 3.2: Zvýšit podíl materiálového a energetického využití odpadů) Královéhradecký kraj (Dotační strategie Královéhradeckého kraje 2014-2016 – Opatření 5.3: Odpadové hospodářství a kvalita ovzduší) vlastní prostředky
vazby na strategické dokumenty	Strategie rozvoje Královéhradeckého kraje 2014-2020 (SO 4: Environmentální prostředí a sítě, StC 4.2: Zefektivnit odpadové hospodářství a eliminovat ekologické zátěže na území Královéhradeckého kraje) Program rozvoje Královéhradeckého kraje 2014-2016 (Opatření 4.2.1: Podpora efektivního a ekologického odpadového hospodářství) Strategie komunitně vedeného místního rozvoje pro území MAS Království – Jestřebí hory, o.p.s. na období 2014–2020 (KOR 4: Životní prostředí, StC: Podporovat veškeré aktivity vedoucí k udržení, případně zlepšení, stavu životního prostředí oblasti, SC 4.3: Zkvalitnit a zefektivnit systém nakládání s odpady)
místo realizace projektu	není vázáno na konkrétní místo
území dopadu	místní – pouze území obce
předpokládané období realizace projektu	2016-2017
odpovědnost za realizaci projektu	Zastupitelstvo obce Malé Svatoňovice
stav připravenosti projektu	příprava žádosti o dotaci
doplňující informace	vazba na klíčové oblasti rozvoje PRO Malé Svatoňovice 2016-2022: 1, 6

Vybudovat zázemí pro technické pracovníky ve službách obce	
žadatel projektu	Obec Malé Svatoňovice
partneři projektu/dotčený orgán	příspěvková organizace obce VODOVODY A KANALIZACE
role obce	realizační
zdůvodnění a přínos projektu pro rozvoj obce	zkvalitnění prostoru pro potřeby technických pracovníků v obci a zlepšení jejich pracovních podmínek
rizika	nedostatek finančních prostředků na realizaci
typ projektu	investiční
důležitost projektu	vysoká
předpokládané náklady projektu	2 mil. Kč
předpokládané zdroje financování projektu	v případě rekonstrukce: dotační programy Královéhradeckého kraje vlastní prostředky v případě výstavby nové budovy: vlastní prostředky
vazby na strategické dokumenty	Strategie rozvoje Královéhradeckého kraje 2014-2020 (SO 4: Environmentální prostředí a sítě, StC 4.3: Zajistit udržitelné zásobování energiemi a jejich šetrné využívání na celém území Královéhradeckého kraje) Program rozvoje Královéhradeckého kraje 2014-2016 (Opatření 4.3.2: Zavádění energetických úspor)
místo realizace projektu	parcely KN st. 395, KN 216/1 (k.ú. Malé Svatoňovice)
území dopadu	místní – pouze území obce
předpokládané období realizace projektu	2016-2017
odpovědnost za realizaci projektu	Zastupitelstvo obce Malé Svatoňovice
stav připravenosti projektu	záměr
doplňující informace	vazba na klíčové oblasti rozvoje PRO Malé Svatoňovice 2016-2022: 1, 3

Zajistit rekonstrukci komerční budovy č. p. 125	
žadatel projektu	Obec Malé Svatoňovice
partneři projektu/dotčený orgán	MŽP
role obce	realizační
zdůvodnění a přínos projektu pro rozvoj obce	zkvalitnění infrastruktury ve vlastnictví obce
rizika	objevení neočekávaných problémů při realizaci
typ projektu	investiční
důležitost projektu	vysoká
předpokládané náklady projektu	okolo 6 mil. Kč
předpokládané zdroje financování projektu	EU – OP ŽP 2014-2020 (PO 5: Energetické úspory, SC: 5.1: Snížit energetickou náročnost veřejných budov a zvýšit využití obnovitelných zdrojů energie) vlastní prostředky
vazby na strategické dokumenty	Program rozvoje Královéhradeckého kraje 2014-2016 (Opatření 4.3.2: Zavádění energetických úspor)
místo realizace projektu	parcela KN st. 138 (k.ú. Malé Svatoňovice)
území dopadu	místní – pouze území obce
předpokládané období realizace projektu	2016-2017
odpovědnost za realizaci projektu	Zastupitelstvo obce Malé Svatoňovice
stav připravenosti projektu	záměr
doplňující informace	vazba na klíčové oblasti rozvoje PRO Malé Svatoňovice 2016-2022: 1, 3, 6

Zajistit zpracování pasportu zeleně	
žadatel projektu	Obec Malé Svatoňovice
partneři projektu/dotčený orgán	zpracovatelská společnost
role obce	realizační
zdůvodnění a přínos projektu pro rozvoj obce	obec bude mít k dispozici přehlednou evidenci všech prvků zeleně
rizika	žádné
typ projektu	neinvestiční
důležitost projektu	vysoká
předpokládané náklady projektu	okolo 50-100 tis. Kč
předpokládané zdroje financování projektu	vlastní prostředky
vazby na strategické dokumenty	Program rozvoje Královéhradeckého kraje 2014-2016 (Opatření 5.2.1: Rozvoj a podpora strategického a územního plánování) Strategie komunitně vedeného místního rozvoje pro území MAS Království – Jestřebí hory, o.p.s. na období 2014–2020 (KOR 4: Životní prostředí, StC: Podporovat veškeré aktivity vedoucí k udržení, případně zlepšení, stavu životního prostředí oblasti, SC 4.1: Podpořit obnovu a zlepšování stavu krajiny)
místo realizace projektu	není vázáno na konkrétní místo
území dopadu	místní – pouze území obce
předpokládané období realizace projektu	2016-2018
odpovědnost za realizaci projektu	Zastupitelstvo obce Malé Svatoňovice
stav připravenosti projektu	záměr
doplňující informace	vazba na klíčové oblasti rozvoje PRO Malé Svatoňovice 2016-2022: 6

Vytvořit dlouhodobý plán údržby a ochrany životního prostředí v obci	
žadatel projektu	Obec Malé Svatoňovice
partneři projektu/dotčený orgán	zpracovatelská společnost
role obce	realizační
zdůvodnění a přínos projektu pro rozvoj obce	vytvoření povede ke zkvalitnění údržby ŽP v budoucnosti a k šetrnějšímu a ekologičtějšímu přístupu v oblasti ŽP
rizika	žádné
typ projektu	neinvestiční
důležitost projektu	vysoká
předpokládané náklady projektu	50-70 tis. Kč
předpokládané zdroje financování projektu	vlastní prostředky
vazby na strategické dokumenty	Strategie rozvoje Královéhradeckého kraje 2014-2020 (SO 4: Environmentální prostředí a síť, StC 4.4: Chránit všechny složky životního prostředí, šetrně pečovat o krajinu a přírodní ekosystémy na území kraje a podporovat rozvoj ekologického vzdělávání, výchovy a osvěty) Strategie komunitně vedeného místního rozvoje pro území MAS Království – Jestřebí hory, o.p.s. na období 2014–2020 (KOR 4: Životní prostředí, StC: Podporovat veškeré aktivity vedoucí k udržení, případně zlepšení, stavu životního prostředí oblasti, SC 4.1: Podpořit obnovu a zlepšování stavu krajiny)
místo realizace projektu	není vázáno na konkrétní místo
území dopadu	mikroregionální – s vazbou i na nejbližší okolí obce
předpokládané období realizace projektu	2016-2018
odpovědnost za realizaci projektu	Zastupitelstvo obce Malé Svatoňovice
stav připravenosti projektu	záměr
doplňující informace	vazba na klíčové oblasti rozvoje PRO Malé Svatoňovice 2016-2022: 6

5 Implementační část

Program rozvoje obce Malé Svatoňovice je zpracováván pro období let 2016 – 2022. V dokumentu jsou zmiňovány i aktivity, u nichž je realizace předpokládána v období 2022 a dále. Je to z toho důvodu, že se s uskutečněním těchto aktivit v obci v budoucnu počítá, nicméně do roku 2022 není reálné zajistit jejich realizaci.

Pro úspěšné nastavení a praktické využití strategického dokumentu je nezbytné definovat a popsat následující systémy:

- Systém řízení a organizačního zajištění naplňování Programu rozvoje
- Systém financování Programu rozvoje
- Systém aktualizace Programu rozvoje
- Systém monitoringu a vyhodnocování realizace Programu rozvoje

5.1 Systém řízení a organizačního zajištění naplňování Programu rozvoje

Systém efektivního naplňování strategického plánu obecně může být zajištěn jedině díky jednoznačnému systému řízení. Bezpochyby to platí i pro tento rozvojový plánovací dokument. Jedná se tedy o zajištění postupného naplňování stanovené vize, strategických cílů, opatření a aktivit. Pro tyto účely byly stanoveny následující dvě hierarchické úrovně systému řízení a organizačního zajištění naplňování PRO (viz schéma 3).

Řídící skupina

Řídící skupina představuje hlavní orgán, který je zodpovědný za postupné naplňování PRO. Řídící skupina rozhoduje o tom, zda přijme/nepřijme a schválí/neschválí předložené rozvojové projekty (včetně jejich navrženého rozpočtu), které jsou v souladu se schváleným plánovacím dokumentem. Řídící skupina dále určí osobu, tzv. garanta PRO, jehož rolí bude iniciovat a koordinovat všechny činnosti spojené s realizací a aktualizacemi PRO. Garant PRO by měl být jeden z členů řídicí skupiny, příp. výkonného týmu.

Výkonný tým

Výkonný tým je složen z představitelů obce a vybraných zaměstnanců obce. Vedoucím výkonného týmu je starosta obce. Stěžejním úkolem výkonného týmu v procesu implementace PRO je předkládat řídicí skupině konkrétní návrhy projektů a rozvojových aktivit, které jsou v souladu se schváleným strategickým dokumentem. Dalšími úkoly výkonného týmu jsou: monitoring a průběžné vyhodnocování naplňování jednotlivých aktivit a zajištění aktualizace PRO (vlastními silami či za pomoci externí osoby).

Schéma 3: Znázornění systému řízení a organizačního zajištění naplňování PRO Malé Svatoňovice na období 2016-2022



Do procesu implementace PRO budou zapojeny i další subjekty, které budou plnit funkci poradní. Ze subjektů lze jmenovat např. komisi Rady obce, zástupce příspěvkových organizací zřízených obcí, zástupce osadních výborů, experty z řad odborné veřejnosti, apod.

5.2 Systém financování Programu rozvoje

Z hlediska naplňování jednotlivých projektových záměrů PRO jsou nutné finanční prostředky. Realizace řady navržených aktivit se bezpochyby neobejde bez vnější finanční podpory. Proto je důležité využívat dostupné vnější finanční zdroje, jejichž příspěvek významně napomůže k jejich realizaci.

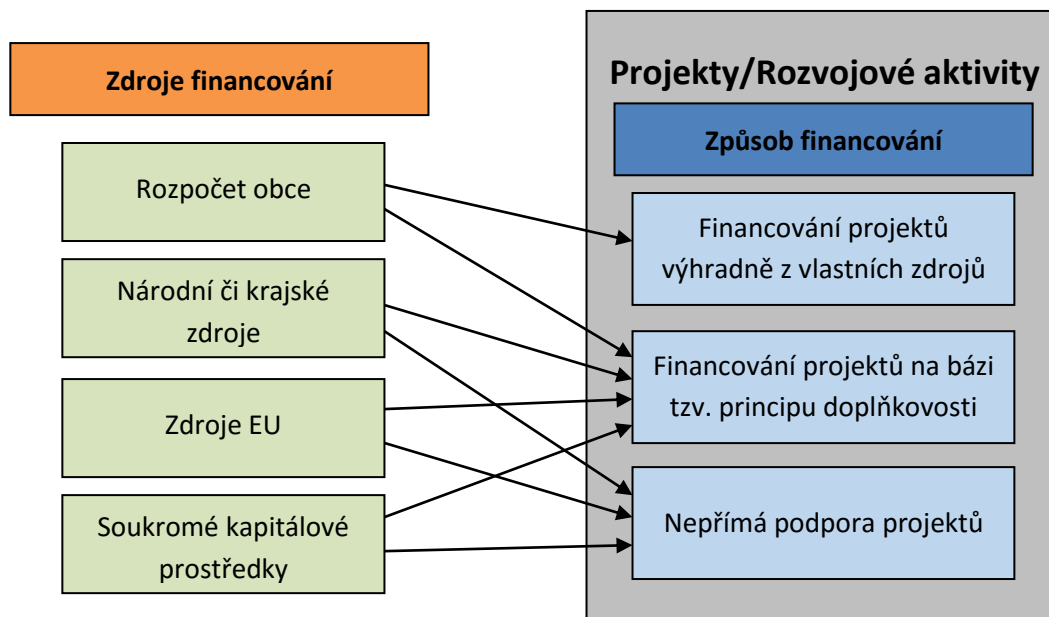
Financování rozvojových aktivit lze zajistit třemi předpokládanými způsoby:

1. **Financování projektů výhradně z vlastních zdrojů** – jednotlivé projekty jsou financovány výhradně z rozpočtu obce.
2. **Financování projektů na bázi tzv. principu doplňkovosti** – jednotlivé projekty jsou financovány z převážné části prostřednictvím externích finančních zdrojů a částečně z vlastních zdrojů. Externí finanční prostředky lze rozdělit na nevratné (dotace, granty) a vratné (úvěry, zápůjčky, apod.). Především nevratné externí finanční prostředky představují velmi významný podíl finančních zdrojů, které jsou potřebné k realizaci daného projektu (mohou pokrýt až 85 či 90 % celkových nákladů projektu). Z pohledu externích zdrojů lze uvažovat o následujících zdrojích financování:
 - z rozpočtu Evropské unie – strukturální fondy EU
 - ze státního rozpočtu ČR
 - z rozpočtu Královéhradeckého kraje
 - ze soukromých kapitálových prostředků (bankovní úvěry, zdroje soukromého sektoru, prostředky nestátních neziskových organizací).

3. **Nepřímá podpora projektů** – obec Malé Svatoňovice se nepodílí ani finančně ani realizačně na přípravě a realizaci projektů. Role obce je v tomto případě iniciační a komunikační, čímž napomáhá k prosazování daného projektového záměru.

Vazby systému financování Strategického plánu rozvoje znázorňuje schéma 4.

Schéma 4: Vazby systému financování PRO Malé Svatoňovice na období 2016-2022



5.3 Systém aktualizace Programu rozvoje

Nedílnou součástí implementace PRO je i jeho aktualizace. Jedná se totiž o tzv. „živý“ dokument, který by měl být aktualizován v čase. Šestileté období představuje dlouhou dobu, během které může dojít k výrazným změnám, ať se jedná o pozitivní či negativní trendy vývoje. Z výrazných změn lze jmenovat např. zásadní změny v hospodářské či regionální politice EU, potažmo České republiky, změny v důsledku komunálních voleb, apod.

Aktualizace probíhá na základě vyhodnocení realizace PRO, pokud nastaly významné skutečnosti ohledně realizace. Jmenovat lze např. situaci, kdy na základě kontroly naplňování strategických cílů lze vypustit, upravit či doplnit opatření nebo aktivity. Může dojít i k pozměnění samotných strategických cílů.

Komplexní aktualizaci PRO je doporučeno provést podle potřeb samotné obce, především pokud by nastaly výše jmenované skutečnosti. Pokud tyto skutečnosti nenastanou, ke komplexní aktualizaci PRO by mělo dojít nejdříve v polovině plánovacího období, tj. po třech letech. Dílčí revize dokumentu mohou probíhat průběžně, nejlépe ke konci každého kalendářního roku, ve vazbě na formulování

dalších realizačních akcí PRO a ve vazbě na rozpočet obce (jedná se především o úpravu předpokládaného časového harmonogramu, nákladů a zdrojů financování)⁸⁹.

S aktualizací a dílčími revizemi souvisí pravidelná tvorba akčního plánu, kdy jsou každoročně zhodnoceny uskutečněné aktivity a rozpracován plán činností na další rok. Tvorba akčního plánu na následující období, při využití zásobníku projektů, je úzce spjata s otázkou tvorby rozpočtu obce.

Aktualizace může být provedena buď dodatkem ke stávajícímu PRO, nebo přímo úpravou PRO, čímž vznikne nová verze (vhodnější varianta). Je nezbytné uvést termín aktualizace a vyznačit provedené změny.

Za zajištění aktualizace a dílčích revizí PRO Malé Svatoňovice je zodpovědný výkonný tým.

5.4 Systém monitoringu a vyhodnocování realizace Programu rozvoje

Systém monitoringu a vyhodnocování realizace PRO Malé Svatoňovice je důležitou součástí celého strategického dokumentu. Pro hodnocení byla zvolena metoda indikátorů. V rámci této metody jsou předem stanoveny ukazatele, pomocí nichž dochází k průběžnému hodnocení dosažených změn v rámci implementace PRO a tedy i evaluaci úspěšnosti strategie. Indikátorová metoda je v současné době hojně využívána, např. ve strategických dokumentech na úrovni kraje i celé České republiky či v operačních programech pro implementaci kohezní politiky EU.

Pro potřeby PRO Malé Svatoňovice na období 2016-2022 byly zvoleny dvě úrovně monitorovacích indikátorů:

- **Indikátor výsledku** – dosažitelný realizací souboru opatření, projektů/aktivit. V rámci dokumentu se jedná o hierarchickou úroveň strategických cílů.
- **Indikátor výstupu** – dosažitelný realizací konkrétního projektu/aktivity, tj. v rámci dokumentu se jedná o úroveň konkrétních navržených aktivit.

U každého navrženého indikátoru je definována měrná jednotka, hodnota indikátoru v současnosti a hodnota požadovaného cílového stavu. Cílový stav představuje hodnotu, které chceme ke konci programového období dosáhnout (v některých případech je uvedena frekvence za určité časové období). Pokud je u indikátoru uvedena měrná jednotka ANO/NE, výchozí a cílový stav je hodnocen v nula-jedničkovém měřítku, kde nula znamená NE a jednička znamená ANO.

Frekvence sledování indikátorů je doporučena následovně: u indikátorů výsledku je doporučeno provést hodnocení v polovině plánovacího období, tj. po třech letech, u indikátorů výstupu je doporučeno provést hodnocení v periodě jednoho roku.

⁸⁹ Zdroj: GaREP spol. s r.o., e-Rozvoj.cz, s.r.o. (2013): Metodika tvorby programu rozvoje obce. Ministerstvo pro místní rozvoj České republiky, 70 s.

Předpokládanými zdroji dat pro hodnocení naplňování daných indikátorů budou podklady a dokumenty obce Malé Svatoňovice.

Indikátorové sady monitorovacích ukazatelů za jednotlivé klíčové oblasti rozvoje jsou uvedeny v následujících tabulkách.

Tabulka 39: Sada monitorovacích ukazatelů klíčové oblasti rozvoje VYBAVENOST OBCE

Klíčová oblast	VYBAVENOST OBCE	Monitorovací ukazatel	Jednotka	Výchozí stav	Cílový stav
Cíl	Zajistit rozvoj dostupných služeb na území obce	Počet nových dostupných služeb	počet	0	5
Opatření	Rozvíjet oblast zdravotnictví a sociálních služeb				
Aktivity	Zajistit optimální prostory pro poskytování zdravotnické péče	Zajištěny optimální prostory pro poskytování zdravotnické péče	ANO/NE	0	1
	Zřídit dům s pečovatelskou službou v obci	Zřízen dům s pečovatelskou službou	ANO/NE	0	1
	Vytvořit komunitní plán sociálních služeb pro území obce	Vyhotovení a zveřejnění dokumentu	ANO/NE	0	1
	Rozvíjet terénní sociální služby na území obce	Počet osob s nově zajištěnou terénní pečovatelskou službou	počet	0	5
Opatření	Podpořit aktivity vedoucí k rozvoji komerčních služeb a služeb spojených s dopravou				
Aktivity	Optimalizovat počet víkendových autobusových spojů jedoucích přes místní části Petrovice, Strážkovice, Odolov	Počet víkendových autobusových spojů	počet	3	5
	Iniciovat jednání za účelem opětovného využití prostoru bývalé nádražní restaurace	Počet uskutečněných jednání	počet/rok	0	2/rok
Cíl	Zkvalitnit stav budov ve vlastnictví obce	Počet nově zrekonstruovaných objektů, ploch a zařízení	počet	0	20
Opatření	Zkvalitnit stav veřejných budov a zařízení ve vlastnictví obce				
Aktivity	Zrekonstruovat budovu obecního úřadu	Podíl nově zrekonstruované plochy budovy	%	0	60
	Zajistit rekonstrukci budovy MŠ	Podíl nově zrekonstruované plochy budovy objektu určeného pro vzdělávání	%	0	40
	Zajistit rekonstrukci obou budov ZŠ včetně revitalizace okolních prostorů	Podíl nově zrekonstruované plochy budovy objektu určeného pro vzdělávání	%	0	50
		Plocha nově regenerovaných a revitalizovaných ploch v okolí objektů určených pro vzdělávání	m ²	0	7 084
	Zrekonstruovat budovu kulturního domu	Podíl nově zrekonstruované plochy budovy	%	0	60
		Podíl nově obnovených prvků základního vybavení	%	0	80
	Zlepšit stav a kvalitu veřejných toalet na území obce	Počet modernizovaných veřejných toalet	počet	1	2
	Zajistit rekonstrukci prostor Muzea bratří Čapků	Podíl nově zrekonstruovaných prostor	%	0	40
	Rekonstruovat prostory bývalých obecních lázní a zajistit jejich využití	Podíl nově zrekonstruovaných prostor	%	0	80
	Vybudovat zázemí pro technické pracovníky ve službách obce	Vybudované zázemí pro technické pracovníky	ANO/NE	0	1

Opatření	Zkvalitnit stav obytných budov ve vlastnictví obce ⁹⁰				
Zrekonstruovat či zajistit prodej objektu k bydlení č. p. 35 v Odolově	Podíl nově zrekonstruované plochy objektu k bydlení	%	0	60	
	Uskutečněný prodej objektu	ANO/NE	0	1	
Zrekonstruovat či zajistit prodej objektu k bydlení č. p. 48	Podíl nově zrekonstruované plochy objektu k bydlení	%	0	30	
	Uskutečněný prodej objektu	ANO/NE	0	1	
Zrekonstruovat objekt k bydlení č. p. 74	Podíl nově zrekonstruované plochy objektu k bydlení	%	0	40	
Zrekonstruovat objekt k bydlení č. p. 75	Podíl nově zrekonstruované plochy objektu k bydlení	%	0	40	
Zrekonstruovat objekt k bydlení č. p. 76	Podíl nově zrekonstruované plochy objektu k bydlení	%	0	40	
Zrekonstruovat objekt k bydlení č. p. 101	Podíl nově zrekonstruované plochy objektu k bydlení	%	0	30	
Prodat objekty k bydlení č. p. 129 a č. p. 130	Počet prodaných objektů	počet	0	2	
Zrekonstruovat či zajistit prodej objektu k bydlení č. p. 172	Podíl nově zrekonstruované plochy objektu k bydlení	%	0	40	
	Uskutečněný prodej objektu	ANO/NE	0	1	
Zrekonstruovat objekt k bydlení č. p. 213	Podíl nově zrekonstruované plochy objektu k bydlení	%	0	20	
Zrekonstruovat objekt k bydlení č. p. 214	Podíl nově zrekonstruované plochy objektu k bydlení	%	0	20	
Zrekonstruovat objekt k bydlení č. p. 215	Podíl nově zrekonstruované plochy objektu k bydlení	%	0	20	
Zrealizovat prodej bytových domů č. p. 334, 335, 336, 337	Počet prodaných bytových jednotek	počet	0	32	

⁹⁰ V případě aktivit, u kterých je navržena rekonstrukce či zajištění prodeje (týká se konkrétně budovy č. p. 35 v Odolově a budov č. p. 48, 74, 75, 76, 172 v Malých Svatoňovicích), jsou uvedeny vždy dva indikátory – jeden pro hodnocení rekonstrukce, druhý pro hodnocení prodeje. Vzhledem k tomu, že se obě řešení vzájemně vylučují, bude u těchto aktivit platný pouze ten indikátor, který bude souviset se zvolenou variantou. Tedy pokud bude zvoleno řešení rekonstrukce objektu, bude platný indikátor „Zrekonstruovaná plocha splňující snížení energetické náročnosti a nákladů na provoz“. Pokud bude naopak zvoleno řešení prodeje objektu, bude platný indikátor „Uskutečněný prodej objektu“.

Opatření	Zkvalitnit stav komerčních budov ve vlastnictví obce a podpořit rozvoj činnosti v nich				
Aktivity	Zajistit prodej budovy bývalé prodejny v místní části Odolov	Uskutečněný prodej objektu	ANO/NE	0	1
	Zajistit rekonstrukci komerční budovy č. p. 125	Podíl nově zrekonstruované plochy objektu k bydlení	%	0	60
	Iniciovat kroky za účelem obnovení provozu hostince v místní části Odolov	Počet uskutečněných jednání	počet/rok	0	1/rok

Tabulka 40: Sada monitorovacích ukazatelů klíčové oblasti rozvoje HOSPODÁŘSTVÍ

Klíčová oblast	HOSPODÁŘSTVÍ	Monitorovací ukazatel	Jednotka	Výchozí stav	Cílový stav
Cíl	Rozvoj podnikatelské činnosti na území obce	Počet nově zaměřených aktivit na podporu podnikání na území obce	počet	0	37
Opatření	Rozvíjet a posilovat vztahy a vzájemnou spolupráci obec-podnikatelé				
Aktivity	Zlepšit propagaci podnikatelských subjektů působících v obci	Počet nově realizovaných propagačních činností	počet/rok	0	1/rok
	Zavést tzv. kulaté stoly a informační schůzky za účelem zlepšení spolupráce a komunikace obec-podnikatel	Počet uskutečněných informačních schůzek	počet/rok	0	2/rok
	Posílit dopravní značení k průmyslovému areálu „IDA“	Počet nově umístěných navigačních ukazatelů	počet	0	2
Opatření	Realizovat aktivity za účelem přitáhnutí podnikatelských subjektů				
Aktivity	Zajistit větší propagaci volných ploch vhodných pro podnikání	Počet nově realizovaných propagačních činností	počet/rok	0	1/rok
	Vytvořit výhodné pobídky pro nové podnikatele	Počet nově působících podnikatelských subjektů v obci	počet/rok	0	1/rok
Cíl	Zajistit revitalizaci chátrajících průmyslových ploch	Součet podílů obnovených ploch v rámci brownfields	%	0	40
Opatření	Intenzivně komunikovat s vlastníky chátrajících průmyslových ploch o všech možnostech využití				
Aktivity	Intenzivně jednat s vlastníkem chátrajícího průmyslového areálu poblíž č. p. 315	Počet nově uskutečněných jednání	počet/rok	0	1/rok
		Podíl obnovené plochy průmyslového areálu	%	0	10
	Intenzivně jednat s novým vlastníkem chátrajícího areálu nacházejícího se v průmyslové lokalitě „IDA“ o jeho opětovném využití pro vybranou činnost	Počet nově uskutečněných jednání	počet/rok	0	1/rok
		Podíl obnovené plochy bývalého průmyslového areálu	%	0	30

Tabulka 41: Sada monitorovacích ukazatelů klíčové oblasti rozvoje INFRASTRUKTURA

Klíčová oblast	INFRASTRUKTURA	Monitorovací ukazatel	Jednotka	Výchozí stav	Cílový stav
Cíl	Zkvalitnit dopravní infrastrukturu	Celkový počet nově uskutečněných projektů zaměřených na zkvalitnění dopravní infrastruktury	počet	0	20
Opatření	Zajistit rekonstrukci a rozvoj komunikací na území obce				
Aktivity	Rekonstrukce místní komunikace odbočující z ulice 17. listopadu a vedoucí k areálu koupaliště	Délka nově rekonstruované místní komunikace	km	0	0,35
	Rekonstrukce místní komunikace vedoucí podél rodinných domů č. p. 307, 308, 309 a 333	Délka nově rekonstruované místní komunikace	km	0	0,47
	Rekonstrukce místní komunikace v ulici Na Vyhlídce	Délka nově rekonstruované místní komunikace	km	0	0,19
	Iniciovat jednání s okolními obcemi za účelem zpracování podkladů týkajících se rekonstrukce komunikací zajišťujících alternativní propojení mezi obcemi	Počet nově uskutečněných informačních jednání	počet	0	1/rok
Opatření	Zajistit rekonstrukci a výstavbu chodníků				
Aktivity	Rekonstruovat a v některých lokalitách vybudovat chodník podél komunikace č. 3014	Délka nové a rekonstruované komunikace pro pěší dopravu	km	0,41	0,97
	Vybudovat chodník v ulici Jana Masaryka směrem k areálu „IDA“	Délka nové komunikace pro pěší dopravu	km	0	0,8
	Rekonstruovat chodník podél místní komunikace v ulici 17. listopadu	Délka nově rekonstruované komunikace pro pěší dopravu	km	0	0,33
Opatření	Realizovat aktivity vedoucí k efektivnějšímu řešení dopravy a dopravních opatření v obci				
Aktivity	Zpracovat pasport místních komunikací včetně pasportu dopravního značení	Zpracován pasport místních komunikací včetně pasportu dopravního značení	ANO/NE	0	1
	Zavedení jednosměrných komunikací	Počet zavedených jednosměrných komunikací	počet	0	1
	Dořešit majetkové poměry u místních komunikací, které jsou v soukromém vlastnictví	Počet místních komunikací s nově dořešenými majetkovými poměry	počet/rok	0	1/rok

Program rozvoje obce Malé Svatoňovice na období 2016-2022 – Implementační část

Cíl	Zajistit rozvoj bezpečnostní infrastruktury	Počet nových zařízení, technologií a prvků vedoucích ke zvýšení bezpečnosti a ochrany zdraví a majetku	počet	0	21
Opatření	Zajistit lepší dostupnost vybraných objektů a zařízení ve vlastnictví obce				
Aktivity	Zajistit bezbariérový přístup do budovy obecního úřadu	Zajištěn bezbariérový přístup	ANO/NE	0	1
	Zajistit bezbariérový přístup do Muzea bratří Čapků a Informačního centra	Zajištěn bezbariérový přístup	ANO/NE	0	1
	Iniciovat činnost za účelem přesunutí obecního úřadu na náměstí Karla Čapka	Počet nově uskutečněných činností souvisejících s přesunutím obecního úřadu	počet/rok	0	1/rok
Opatření	Posílit bezpečnostní systémy a jejich informační prvky na území obce				
Aktivity	Zabezpečit vytvoření přechodů pro chodce	Počet vytvořených přechodů pro chodce	počet	0	8
	Pořídít radar na měření rychlosti a zajistit jeho umístění	Pořízení radaru na měření rychlosti	ANO/NE	0	1
	Posílit kamerový systém na území obce	Počet nově pořízených prvků bezpečnostního systému	počet	0	4
	Rozšířit počet zpomalovacích zařízení	Počet nově instalovaných zpomalovacích zařízení	počet	0	5
Cíl	Zkvalitnit další prvky infrastruktury	Celkový počet nově uskutečněných aktivit za účelem zkvalitnění veřejných ploch a prvků technické infrastruktury	počet	0	6
Opatření	Zkvalitnit a zlepšit stav veřejných ploch				
Aktivity	Provést rekonstrukci náměstí Karla Čapka včetně řešení způsobu využití jeho plochy	Nově zrekonstruovaná plocha	m ²	0	1 530
	Zajistit lepší údržbu a zkvalitnit prostory hřbitova a jeho okolí	Počet více provedených činností za účelem zlepšení údržby a zkvalitnění prostorů hřbitova	počet/rok	0	Nárůst o 2/rok
	Zajistit revitalizaci nádraží a jeho okolí	Plocha nově revitalizovaného území	m ²	0	9 700
	Revitalizovat prostranství v okolí budov č. p. 213, 214, 215	Plocha nově revitalizovaného území	m ²	0	10 000
Opatření	Zajistit rozvoj technické infrastruktury na území obce				
Aktivity	Zajistit rozšíření a rekonstrukci sítě veřejného osvětlení	Délka nově vybudované sítě veřejného osvětlení	km	0	0,6
		Délka nově rekonstruované sítě veřejného osvětlení	km	0	0,9
	Zabezpečit připojení obecních nemovitostí na kanalizační síť	Počet nově připojených obecních nemovitostí na kanalizační síť	počet	0	7

Tabulka 42: Sada monitorovacích ukazatelů klíčové oblasti rozvoje VOLNÝ ČAS

Klíčová oblast	VOLNÝ ČAS	Monitorovací ukazatel	Jednotka	Výchozí stav	Cílový stav
Cíl	Zvýšit variabilitu dostupných volnočasových aktivit	Počet nových dostupných volnočasových aktivit	počet	0	3
Opatření	Usilovat o zajištění chybějících volnočasových aktivit a podpořit jejich rozvoj				
Aktivity	Vybudovat hřiště pro plážový volejbal	Vybudováno hřiště pro plážový volejbal	ANO/NE	0	1
	Vybudovat tréninkové hřiště a dráhu pro hasičský sport	Vybudováno tréninkové hřiště a dráha pro hasičský sport	ANO/NE	0	1
	Vybudovat na travnatém pozemku vedle budovy Obecního úřadu odpočívadlo pro maminky s dětmi	Počet nově vybudovaných odpočívadel pro maminky s dětmi	počet	0	1
Cíl	Zajistit rozvoj infrastruktury související s volnočasovými aktivitami	Počet nově rekonstruovaných a nově dostupných objektů a ploch	počet	0	6
Opatření	Vytvořit stezky pro vybrané cílové skupiny				
Aktivity	Zajistit vytvoření in-line dráhy stezky pro pěší a maminky s kočárky mezi obcemi Malé a Velké Svatoňovice	Délka nově vybudované stezky pro pěší	km	0	1,1
		Dostupná dráha na in-line bruslení	ANO/NE	0	1
	Vytvořit stezku pro maminky s kočárky a malými dětmi směrem k areálu „IDA“	Délka nově vybudované stezky pro pěší	km	0	0,8
	Vytvořit cyklotrasu a zajistit její značení mezi obcemi Malé Svatoňovice, Velké Svatoňovice a Rtyň v Podkrkonoší	Délka nově vytvořené a označené cyklotrasy	km	0	3,2
Opatření	Zajistit rekonstrukci současných objektů, ploch a zařízení souvisejících s volnočasovými aktivitami				
Aktivity	Zajistit rekonstrukci areálu koupaliště a řešit způsob využití jeho plochy	Plocha nově revitalizovaného území areálu koupaliště	m ²	0	5 135
	Podpořit rekonstrukci objektů u fotbalového hřiště	Podíl nově zrekonstruované plochy objektů	%	0	40
	Zajistit intenzivnější údržbu dětských hřišť	Počet více provedených činností za účelem zlepšení údržby dětských hřišť	počet/rok	0	Nárůst o 2/rok

Tabulka 43: Sada monitorovacích ukazatelů klíčové oblasti rozvoje CESTOVNÍ RUCH

Klíčová oblast	CESTOVNÍ RUCH	Monitorovací ukazatel	Jednotka	Výchozí stav	Cílový stav
Cíl	Zvýšit propagaci a informovanost související s cestovním ruchem	Počet nově vytvořených propagačních, marketingových a orientačních prvků a materiálů	počet	0	26
Opatření	Zajistit větší propagaci obce a místních turistických zajímavostí				
Aktivity	Zajistit větší propagaci obce jako destinace	Počet vytvořených propagačních a informačních způsobů	počet	0	2
	Zajistit větší propagaci přírodních zajímavostí	Počet nově vytvořených propagačních nebo marketingových materiálů	počet/rok	0	Nárůst o 1/rok
	Zajistit větší propagaci kulturních a historických zajímavostí	Počet nově vytvořených propagačních nebo marketingových materiálů	počet/rok	0	Nárůst o 1/rok
Opatření	Rozvoj informačních prvků na území obce				
Aktivity	Posílit navigační informační systém na území obce	Počet nově vytvořených prvků navigačního informačního systému	počet	0	5
	Zajistit obnovu informačních tabulí poblíž železničního přejezdu	Počet nově obnovených informačních tabulí	počet	0	5
Cíl	Zabezpečit rozvoj infrastruktury a potenciálu cestovního ruchu	Celkový počet nově realizovaných projektů zaměřených na rozvoj turistické infrastruktury a potenciálu cestovního ruchu	počet	0	4
Opatření	Zajistit rekonstrukci prvků infrastruktury cestovního ruchu				
Aktivity	Rozšířit prostory turistického informačního centra	Plocha nově dostupných prostorů turistického informačního centra	m ²	0	50
	Zajistit pravidelnou údržbu rozhledny na vrcholu Žaltman	Počet provedených kontrol stavu rozhledny	počet/rok	0/rok	1/rok
Opatření	Využít potenciálu obce jako poutního místa				
Aktivity	Podporovat projekt související s obnovou poutního místa	Počet uskutečněných projektů souvisejících s obnovou poutního místa	počet	0	2
	Obnova existence a činnosti Spolku pro zvelebení poutního místa	Existence a aktivní činnost Spolku pro zvelebení poutního místa	ANO/NE	0	1

Tabulka 44: Sada monitorovacích ukazatelů klíčové oblasti rozvoje ŽIVOTNÍ PROSTŘEDÍ

Klíčová oblast	ŽIVOTNÍ PROSTŘEDÍ	Monitorovací ukazatel	Jednotka	Výchozí stav	Cílový stav
Cíl	Uskutečnit aktivity za účelem minimalizace negativních vlivů na životní prostředí	Počet projektů zaměřených na zmírnění negativních vlivů na životní prostředí	počet	0	13
Opatření	Vyvíjet činnost za účelem předejití negativních vlivů na životní prostředí				
Aktivity	Rozšíření systému pro sběr, separaci a likvidaci odpadů	Množství nově pořízených druhů prvků za účelem rozšíření systému pro sběr, separaci a likvidaci odpadů	počet	0	3
	Realizace protierozních opatření v oblastech potenciálně velmi silně ohrožených vodní erozí	Počet realizovaných protierozních opatření	počet	0	3
	Provést monitoring staré ekologické zátěže	Evidované lokality staré ekologické zátěže	počet	1	0
Opatření	Zvýšit osvětu v oblasti životního prostředí				
Aktivity	Zvýšit povědomí, jak nakládat s odpady a jak být šetrnější k životnímu prostředí	Počet nově vytvořených informačních materiálů	počet/rok	0	1/rok
	Vytvořit informační brožuru týkající se odpadového hospodářství	Počet vytvořených informačních brožur týkajících se odpadového hospodářství	počet/rok	0	1/rok
Cíl	Zajistit revitalizaci ploch souvisejících s životními přírodními prostředím a řešit jejich budoucí péči	Počet nově revitalizovaných ploch a aktivit zaměřených na zlepšení péče o životní prostředí	počet	0	5
Opatření	Revitalizovat plochy zeleně a zkvalitnit jejich stav na území obce				
Aktivity	Provést celkovou revitalizaci parku vedle náměstí Karla Čapka	Plocha nově revitalizovaného území parku	m ²	0	6 207
	Provést revitalizaci aleje jírovců podél ulice Jana Masaryka směrem k areálu „IDA“	Počet ošetřených dřevin	počet	0	70
	Rozšířit počet odpadkových košů s dostupnými sáčky na psí exkrementy	Počet nově dostupných odpadkových košů se sáčky na psí exkrementy	počet	0	10
Opatření	Vytvořit dokumenty týkající se inventury, údržby a ochrany ploch zeleně				
Aktivity	Zajistit zpracování pasportu zeleně	Zpracován pasport zeleně	ANO/NE	0	1
	Vytvořit dlouhodobý plán údržby a ochrany životního prostředí v obci	Vytvořen dlouhodobý plán údržby a ochrany životního prostředí	ANO/NE	0	1

6 Přílohy

6.1 Použité zdroje dat

Administrativní registr ekonomických subjektů (ARES) http://www.info.mfcr.cz/ares/ares_es.html.cz

Aplikace Českého úřadu zeměměřického a katastrálního „Nahlížení do katastru nemovitostí“
<http://nahlizeni.dokn.cuzk.cz/>

BÍNA, J. (2002): Hodnocení potenciálu cestovního ruchu v obcích České republiky. Urbanismus a územní rozvoj, 5, č. 1, s. 2-11

Centrální evidence vodních toků, dostupné z:
<http://eagri.cz/public/web/mze/voda/aplikace/cevt.html>

Databáze MAPAKRIMINALITY.CZ, dostupná z <http://www.mapakriminality.cz/>

Databáze Národního památkového ústavu MonumNet <http://monumnet.npu.cz/>

Digitální povodňový plán obce Malé Svatoňovice <http://www.edpp.cz/dpp/male-svatonovice/>

Elektronický taxonomický klasifikační systém půd ČR <http://klasifikace.pedologie.cz/>

GaREP spol. s r.o., e-Rozvoj.cz, s.r.o. (2014): Metodika tvorby programu rozvoje obce. Ministerstvo pro místní rozvoj České republiky, finální verze, 72 s.

Geoportál SOWAC-GIS <http://geoportal.vumop.cz/>

Historický lexikon obcí České republiky 1869-2005

Informace týkající se Mateřské školy, Malé Svatoňovice <http://www.malesvatonovice.cz/skolka/>

Informační portál Ministerstva financí MONITOR <http://monitor.statnipokladna.cz/>

Informační portál Svazku obcí Jestřebí hory <http://www.jestrebihory.net/>

Integrovaný regionální operační program, dostupné z:
<http://www.strukturalni-fondy.cz/cs/Microsites/IROP/Dokumenty>

Integrovaný portál Ministerstva práce a sociálních věcí <http://portal.mpsv.cz>

Internetová databáze Seznam levného ubytování <http://www.levneubytovani.net/>

Internetové stránky Agentury ochrany přírody a krajiny České republiky
<http://www.ochranaprirody.cz/>

Internetové stránky Bezpečnostně právní akademie, s.r.o. <http://www.bpa-svatonovice.cz/>

Internetové stránky České geologické služby <http://www.geology.cz/>

Internetové stránky Českého statistického úřadu <http://www.czso.cz/>

Internetové stránky Českého úřadu zeměměřického a katastrálního <http://www.cuzk.cz/>

Internetové stránky Deníku veřejné správy <http://denik.obce.cz/>

Internetové stránky Divadelního spolku Karel Čapek, Malé Svatoňovice
<http://www.amaterskedivadlo.cz/main.php?data=geo&id=4835>

Internetové stránky Dopravní zdravotní služby Asociace samaritánů ČR Trutnov Malé Svatoňovice
<http://www.bzs.cz/>

Internetové stránky Encyklopedie Wikipedie <http://cs.wikipedia.org/>

Internetové stránky Euroregionu Glacensis <http://www.euro-glacensis.cz/>

Internetové stránky firmy Kamil David <http://www.davidkamil.com/>

Internetové stránky Florbalového klubu Malé Svatoňovice <http://florbal-ms.wz.cz/>

Internetové stránky Hasičského záchranného sboru České republiky <http://www.hzscr.cz/>

Internetové stránky Insolvenčního rejstříku <http://insolvencni-rejstrik.cz/>

Internetové stránky Junáku - svazu skautů a skautek ČR, střediska ARAUKARIT Malé Svatoňovice
<http://junak.upice.cz/>

Internetové stránky Klubu českých turistů <http://www.kct.cz/>

Internetové stránky Klubu vojenské historie Odolov o.s. <http://www.t-s26.cz/>

Internetové stránky knihovny v Malých Svatoňovicích <http://www.knihovnamsvatonovice.wz.cz/>

Internetové stránky Koupaliště Malé Svatoňovice <http://www.koupalistem.s.cz/>

Internetové stránky Královéhradeckého kraje <http://www.kr-kralovehradecky.cz/>

Internetové stránky Ministerstva pro místní rozvoj <http://www.mmr.cz/>

Internetové stránky Ministerstva školství, mládeže a tělovýchovy <http://www.msmt.cz/>

Internetové stránky Místní akční skupiny Království-Jestřebí hory, o.p.s. <http://www.kjh.cz/>

Internetové stránky Muzea bratří Čapků <http://muzeum-bratri-capku.g6.cz/>

Internetové stránky Národní databáze brownfieldů <http://www.brownfieldy.cz/>

Internetové stránky Národního geoportálu INSPIRE <http://geoportal.gov.cz/>

Internetové stránky Obce Malé Svatoňovice www.malesvatonovice.cz

Internetové stránky Penzionu Berny <http://penzionberny.cz/>

Internetové stránky pěchotního srubu T-S 26 a Muzea vojenské historie v Malých Svatoňovicích
<http://www.t-s26.cz/>

Internetové stránky Policie České republiky <http://www.policie.cz/>

Internetové stránky portálu Prevence kriminality <http://www.prevencekriminality.cz/>

Internetové stránky portálu Rozpočet veřejně <http://www.rozpocetobce.cz/>

Internetové stránky poutního kostela Panny Marie Sedmiradostné v Malých Svatoňovicích
<http://www.msvatonovickostel.cz/>

Internetové stránky Praktického lékaře pro děti a dorost MUDr. Naděždy Hartmanové
<http://www.doktor-rtyne.php5.cz/>

Internetové stránky Restaurace Salamandr <http://www.salam-and-dr.cz/>

Internetové stránky Rodinného centra Žaltmánek z Jestřebích hor, o.s. <http://www.zaltmanek.cz/>

Internetové stránky Ředitelství silnic a dálnic, celostátní sčítání dopravy
<http://scitani2010.rsd.cz/pages/informations/default.aspx>

Internetové stránky Římskokatolické duchovní správy v Malých Svatoňovicích
<http://svatonovice.sweb.cz/historie.htm>

Internetové stránky Sboru dobrovolných hasičů Malé Svatoňovice <http://sdhstudanka.webnode.cz/>

Internetové stránky serveru Cyklotrasy.cz <http://cyklotrasy.cz/>

Internetové stránky serveru Jaknainternet.cz <http://www.jaknainternet.cz/>

Internetové stránky serveru Vodní eroze <http://eroze.sweb.cz/po.htm>

Internetové stránky Společnosti bratří Čapků Malé Svatoňovice <http://www.bratri-capkove.cz/index.asp>

Internetové stránky společnosti EREBOS - podpvrchová výstavba, spol. s r.o. <http://www.erebos.cz/>

Internetové stránky společnosti IDA PRO spol. s r.o. <http://www.idapro.cz/>

Internetové stránky společnosti MDP GEO, s.r.o. <http://www.mdpggeo.cz/>

Internetové stránky společnosti NYPRO hutní prodej, a.s. <http://nyprohutni.cz/>

Internetové stránky společnosti PDW Metal s.r.o. <http://www.kovosrotsvatonovice.cz/>

Internetové stránky společnosti POLYTEX, s.r.o. <http://www.polytex.eu/>

Internetové stránky společnosti Trutnovská zeleň, o.p.s. <http://www.trutnovskazelen.cz/>

Internetové stránky společnosti ZDENĚK BEJR SPEDITION s.r.o. <http://spedition-bejr.webnode.cz/>

Internetové stránky Spolku pro obnovu venkova <http://www.spov.org/o-spolku-pro-obnovu-venkova.aspx>

Internetové stránky Svazu měst a obcí České republiky <http://www.smocr.cz/>

Internetové stránky TJ Sokola Malé Svatoňovice, o.s.
<http://www.tjsokol-malesvatonovice.webzdarma.cz/>

Internetové stránky Trutnovského literárního klubu, o.s. <http://www.trutlik.cz/>

Internetové stránky turistického cestovního portálu CASAMUNDO <http://www.casamundo.cz/>

Internetové stránky turistického regionu Kladské pomezí <http://www.kladskepomezi.cz/>

Internetové stránky Vězeňské služby České republiky, Věznice Odolov <http://www.vscr.cz/veznice-odolov-82/>

Internetové stránky Výzkumného ústavu meliorací a ochrany půdy <http://www.vumop.cz/>

Internetové stránky Základní organizace Českého zahrádkářského svazu Malé Svatoňovice
<http://www.zahradkari.cz/>

Internetové stránky Základní školy Malé Svatoňovice <http://zsms.cz/>

Internetový jízdni řád IDOS <http://jizdnirady.idnes.cz/vlakyautobusy/spojeni/>

Internetový mapový server Mapy.cz <http://mapy.cz/>

Internetový portál Svazku obcí Jestřebí hory: <http://jestrebihory.net/>

Internetový server Penziony.cz <http://www.penziony.cz/>

Internetový server Turistika.cz <http://www.turistika.cz/>

LOKVENC, T. a kol. (1997): Malé Svatoňovice. Obecní úřad Malé Svatoňovice, Malé Svatoňovice, 120 s.

Mapový portál Královéhradeckého kraje <http://gis.kr-kralovehradecky.cz/>

Městská a obecní statistika <https://vdb.czso.cz/mos/>

Národní registr poskytovatelů zdravotních služeb <https://eregpublicsecure.kszis.cz/Registr/NRPZS/>

Neoficiální internetové stránky obce Malé Svatoňovice <http://malesvatonovice.webnode.cz/>

Operační program Doprava, dostupné z: <http://www.opd.cz/>

Operační program Podnikání, inovace, konkurenceschopnost, dostupné z: <http://www.oppik.cz/>

Operační program Zaměstnanost, dostupné z: <http://www.esfcr.cz/op-zamestnanost-2014-2020>

Operační program Životní prostředí, dostupné z: <http://www.opzp.cz/>

PERLÍN (2001): *Strategie rozvoje mikroregionu 4/5*. Geografické rozhledy, 10, č. 4, s. 105

Plán rozvoje vodovodů a kanalizací Královéhradeckého kraje <http://mapy.kr-kralovehradecky.cz/vak/>

Portál na podporu rozvoje obcí České republiky <http://www.rozvojobci.cz/>

Portál Územních systémů ekologické stability <http://uses.cz/>

Portál územního plánování Ústavu územního rozvoje <http://portal.uur.cz/>

Rozbor udržitelného rozvoje území Královéhradeckého kraje, dostupné z: http://up.kr-kralovehradecky.cz/uap/ruru/htm/_up/text_all.pdf

Sčítání lidu, domů a bytů 1991: Vybrané údaje za základní sídelní jednotky okres Trutnov. FSÚ 1992

Sčítání lidu, domů a bytů 2001, <http://www.czso.cz/sldb/sldb2001.nsf/index>

Sčítání lidu, domů a bytů 2011, <http://www.czso.cz/sldb2011/redakce.nsf/i/home>

Surovinový informační systém a registr chráněných ložiskových území České geologické služby <http://www.geology.cz/extranet/sgs/nerostne-suroviny/surovinovy-informacni-system>

Systém evidence kontaminovaných míst, dostupné z <http://www.sekm.cz/>

Ústřední seznam ochrany přírody <http://drusop.nature.cz/>

Územně analytické podklady Správního obvodu obce s rozšířenou působností Náchod, dostupné z: <http://www.mestonachod.cz/mestsky-urad/vystavba/uap/>

Územně analytické podklady Správního obvodu obce s rozšířenou působností Trutnov, dostupné z: <http://weby.trutnov.cz/uap/index.html>

Výroční zprávy škol působících v obci Malé Svatoňovice

Zakladatelská smlouva Království – Jestřebí hory, o.p.s.

http://kjh.cz/dokumenty/zakl_sml_ops_fin.pdf

Zákon č. 13/1997 Sb., o pozemních komunikacích

Zákon č. 20/1987 Sb., o státní památkové péči

Zákon č. 44/1988 Sb., o ochraně a využití nerostného bohatství

Zákon č. 114/1992 Sb., o ochraně přírody a krajiny

Zákon č. 127/2005 Sb. (zákon o elektronických komunikacích)

Zákon č. 128/2000 Sb., o obcích

Zákon č. 201/2012 Sb., o ochraně ovzduší

Zákon č. 250/2000 Sb. o rozpočtových pravidlech územních rozpočtů

Zákon č. 254/2001 Sb. (vodní zákon)

Zákon č. 266/1994 Sb., o dráhách

Zákon č. 274/2001 Sb. (zákon o vodovodech a kanalizacích)

Zákon č. 334/1992 Sb., o ochraně zemědělského půdního fondu

Zákon č. 458/2000 Sb. (energetický zákon)

Data poskytnutá obecním úřadem v Malých Svatoňovicích

Podklady Informačního centra v Malých Svatoňovicích

Podklady získané v rámci šetření ke Strategii komunitně vedeného místního rozvoje pro programové období 2014-2020

Vlastní průzkum

6.2 Seznam zkratk

a.s. – akciová společnost

ARES = Administrativní registr ekonomických subjektů

BPEJ = bonitovaná půdně ekologická jednotka

CR = cestovní ruch

ČOV = čistírna odpadních vod

ČR = Česká republika

DP MMR = dotační program Ministerstva pro místní rozvoj

DPS = dům s pečovatelskou službou

DS KHK = Dotační strategie Královéhradeckého kraje

DSO = dobrovolný svazek obcí

EAO – ekonomicky aktivní obyvatelstvo

EU = Evropská unie

CHKO – chráněná krajinná oblast

IC = informační centrum

ID = identifikátor

IREDO – integrovaná regionální doprava

IROP = Integrovaný regionální operační program

KČT = Klub českých turistů

KES = koeficient ekologické stability

KN = katastr nemovitostí

k.ú. = katastrální území

MAS = místní akční skupina

MMR = Ministerstvo pro místní rozvoj

KHK kraj = Krajský úřad Královéhradeckého kraje

KOR = klíčová oblast rozvoje

MAS = místní akční skupina

MMR = Ministerstvo pro místní rozvoj

MŠ = mateřská škola

MZe = Ministerstvo zemědělství

MŽP = Ministerstvo životního prostředí

NO₂ = oxid dusičitý

NRBK = nadregionální biokoridor

o.p.s. – obecně prospěšná společnost

OOP PČR – Obvodní oddělení policie, Policie České republiky

OP PIK = Operační program Podnikání a inovace pro konkurenceschopnost

OP Z = Operační program Zaměstnanost

OP ŽP = Operační program Životní prostředí

PČR = Policie České republiky

PM₁₀ = suspendované částice o velikosti 10 mikrometrů

PO = prioritní osa

POÚ = Pověřený obecní úřad

POV KHK = Program obnovy venkova Královéhradeckého kraje

PRO = Program rozvoje obce

PRV = Program rozvoje venkova

s. p. = státní podnik

SC = specifický cíl

SDH = sbor dobrovolných hasičů

SFŽP = Státní fond životního prostředí

SO = strategická oblast

SO ORP = Správní obvod obce s rozšířenou působností

SO₂ = oxid siřičitý

spol. s r.o. – společnost s ručením omezeným

s.r.o. – společnost ručením omezeným

SS KHK = Správa silnic Královéhradeckého kraje

StC = strategický cíl

SÚS KHK = Správa a údržba silnic Královéhradeckého kraje

SŽDC = Správa železniční dopravní cesty

TKO = tuhý komunální odpad

ÚAP = územně analytické podklady

ÚSES – územní systém ekologické stability

VS ČR = Vězeňská služba České republiky

ZPF = zemědělský půdní fond

ZŠ = základní škola

ŽP = životní prostředí

6.3 Seznam tabulek

Tabulka 1: Informace k poddolovaným plochám zasahujícím do území obce Malé Svatoňovice	11
Tabulka 2: Důlní díla na území obce Malé Svatoňovice (leden 2016).....	12
Tabulka 3: Struktura druhů pozemků půdního fondu v obci Malé Svatoňovice podle katastrálních území k 10. 1. 2016 (v ha)	15
Tabulka 4: Vývoj počtu obyvatel v obci Malé Svatoňovice a v jejích jednotlivých místních částech v období 1869-2015	17

Tabulka 5: Přirozený přírůstek, migrace a celkový přírůstek obyvatel v obci Malé Svatoňovice v letech 2005 až 2015.....	19
Tabulka 6: Vzdělanost obyvatelstva a index vzdělanosti v obci Malé Svatoňovice v období 1991-2011	21
Tabulka 7: Registrované i neregistrované zájmové spolky a sdružení mající sídlo v obci Malé Svatoňovice	23
Tabulka 8: Podnikatelské subjekty zaměstnávající 6 a více zaměstnanců a mající sídlo na území obce Malé Svatoňovice (k 15. 1. 2016)	27
Tabulka 9: Zaměstnanost EAO v jednotlivých sektorech hospodářství v obci Malé Svatoňovice v letech 1991 a 2001	31
Tabulka 10: Vyjíždka do zaměstnání v obci Malé Svatoňovice v letech 2001 a 2011	34
Tabulka 11: Návštěvnost vybraných akcí v obci Malé Svatoňovice v letech 2012, 2013 a 2014	35
Tabulka 12: Ubytovací kapacity v obci Malé Svatoňovice (k lednu 2016).....	36
Tabulka 13: Stravovací zařízení a zařízení související s občerstvením na území obce Malé Svatoňovice (k lednu 2016).....	38
Tabulka 14: Cyklotrasy procházející územím obce Malé Svatoňovice (k lednu 2016)	42
Tabulka 15: Dopravní obslužnost jednotlivých místních částí obce Malé Svatoňovice autobusovými spoji podle jízdních řádů platných od 13. 12. 2015	43
Tabulka 16: Časová dostupnost vybraných měst autobusovou dopravou z obce Malé Svatoňovice podle jízdních řádů platných od 13. 12. 2015	44
Tabulka 17: Dopravní obslužnost obce Malé Svatoňovice vlakovými spoji podle jízdních řádů platných od 13. 12. 2015	44
Tabulka 18: Časová dostupnost vybraných měst vlakovou dopravou z obce Malé Svatoňovice podle jízdních řádů platných od 13. 12. 2015	45
Tabulka 19: Informace související s vodovodní sítí na území obce Malé Svatoňovice (leden 2016)	46
Tabulka 20: Informace o domovním a bytovém fondu v obci Malé Svatoňovice v letech 2001 a 2011	50
Tabulka 21: Školy, zařízení předškolní péče a další školská zařízení v obci Malé Svatoňovice (leden 2016).....	51
Tabulka 22: Počet dětí/žáků navštěvujících jednotlivé školy a zařízení předškolní péče v obci Malé Svatoňovice ve školních letech 2006/2007 až 2014/2015	53
Tabulka 23: Zařízení zdravotnické péče na území obce Malé Svatoňovice (k lednu 2016)	54
Tabulka 24: Seznam nemovitých kulturních památek na území obce Malé Svatoňovice (leden 2016).....	58
Tabulka 25: Zastoupení ZPF a nezemědělské půdy v jednotlivých katastrálních územích obce Malé Svatoňovice (k 10. 1. 2016)	60
Tabulka 26: Hodnoty KES v obci Malé Svatoňovice a jejích jednotlivých katastrálních územích (k 10. 1. 2016).....	69
Tabulka 27: Příspěvkové organizace zřizované obcí Malé Svatoňovice (k lednu 2016)	71
Tabulka 28: Hospodářské výsledky příspěvkových organizací zřizovaných obcí Malé Svatoňovice v letech 2010-2014 (v Kč)	71

Tabulka 29: Příklady investičních akcí, které proběhly v obci Malé Svatoňovice v období let 2007-2013	75
Tabulka 30: Výsledky odpovědí u otázky č. 1	80
Tabulka 31: Výsledky odpovědí u otázky č. 2	81
Tabulka 32: Výsledky odpovědí u otázky č. 3	81
Tabulka 33: Výsledky odpovědí u otázky č. 4	81
Tabulka 34: Výsledky odpovědí u otázky č. 5	82
Tabulka 35: Výsledky odpovědí u otázky č. 7	83
Tabulka 36: Výsledky odpovědí u otázky č. 8	84
Tabulka 37: Přehled strategických a územních dokumentů	92
Tabulka 38: Přehled klíčových oblastí rozvoje, strategických cílů a opatření	101
Tabulka 39: Sada monitorovacích ukazatelů klíčové oblasti rozvoje VYBAVENOST OBCE	159
Tabulka 40: Sada monitorovacích ukazatelů klíčové oblasti rozvoje HOSPODÁŘSTVÍ	161
Tabulka 41: Sada monitorovacích ukazatelů klíčové oblasti rozvoje INFRASTRUKTURA.....	162
Tabulka 42: Sada monitorovacích ukazatelů klíčové oblasti rozvoje VOLNÝ ČAS.....	164
Tabulka 43: Sada monitorovacích ukazatelů klíčové oblasti rozvoje CESTOVNÍ RUCH.....	165
Tabulka 44: Sada monitorovacích ukazatelů klíčové oblasti rozvoje ŽIVOTNÍ PROSTŘEDÍ.....	166

6.4 Seznam grafů

Graf 1: Struktura druhů pozemků půdního fondu v obci Malé Svatoňovice k 10. 1. 2016 (v %)	14
Graf 2: Struktura druhů pozemků půdního fondu v obci Malé Svatoňovice podle katastrálních území k 10. 1. 2016 (v %)	16
Graf 3: Křivka vývoje počtu obyvatel v obci Malé Svatoňovice a v jejích jednotlivých místních částech v období 1869-2015	18
Graf 4: Věková struktura obyvatelstva v obci Malé Svatoňovice v období 1991-2014	20
Graf 5: Procentuální rozdělení zájmových spolků se sídlem na území obce Malé Svatoňovice a s činností úzce spjatou s územím obce podle druhu jejich převažující činnosti (leden 2016)	24
Graf 6: Struktura podnikatelských subjektů v obci Malé Svatoňovice k 31. 12. 2014 (v %)	29
Graf 7: Struktura podnikatelských subjektů podle právní formy v obci Malé Svatoňovice k 31. 12. 2014 (v %)	30
Graf 8: Míra registrované nezaměstnanosti v obci Malé Svatoňovice v období 2005-2015	32
Graf 9: Porovnání registrované míry nezaměstnanosti za územní jednotky obec Malé Svatoňovice, okres Trutnov a Královéhradecký kraj v období 2005-2015	33
Graf 10: Návštěvnost informačního centra v jednotlivých měsících let 2013 a 2014.....	36
Graf 11: Zemědělská půda na území obce Malé Svatoňovice podle zastoupení jednotlivých druhů pozemků (v %)	61
Graf 12: Nezemědělská půda na území obce Malé Svatoňovice podle zastoupení jednotlivých druhů pozemků (v %)	61

Graf 13: Srovnání plánovaného a skutečného rozpočtu na příjmové a výdajové stránce v obci Malé Svatoňovice v období 2009-2015 (v milionech Kč).....	73
Graf 14: Stavby ve vlastnictví obce Malé Svatoňovice podle způsobu jejich využití (k 10. 1. 2016).....	76

6.5 Seznam obrázků

Obrázek 1: Geografická poloha obce Malé Svatoňovice a její členění.....	9
Obrázek 2: Znak a vlajka obce Malé Svatoňovice.....	10
Obrázek 3: Vymezení poddolovaných ploch a rozmístění důlních děl na území obce Malé Svatoňovice a jejich katastrálních územích	13
Obrázek 4: Průmyslový areál „IDA“	28
Obrázek 5: Hlavní příjezdová komunikace do obce, silnice III. třídy č. 3014 (únor 2015).....	40
Obrázek 6: Areál Bezpečnostně právní akademie, s.r.o.	53
Obrázek 7: Kostel sv. Panny Marie Sedmiradostné na náměstí Karla Čapka	56
Obrázek 8: Dětské hřiště naproti obchodu „U Machů“	59
Obrázek 9: Ochrana ZPF na území obce Malé Svatoňovice (k lednu 2016)	62
Obrázek 10: Potencionální ohroženost půd vodní erozí v jednotlivých katastrálních územích obce Malé Svatoňovice (k lednu 2016)	63
Obrázek 11: Potencionální ohroženost ZPF větrnou erozí na území obce Malé Svatoňovice (k lednu 2016).....	63
Obrázek 12: Průměrná imisní koncentrace PM ₁₀ v ovzduší na území obce Malé Svatoňovice v roce 2013	64
Obrázek 13: Nejvyšší naměřené 24h koncentrace SO ₂ po čtyřech dnech v ovzduší na území obce Malé Svatoňovice v roce 2013.....	65
Obrázek 14: Zdroje znečištění na území obce Malé Svatoňovice k roku 2009	66
Obrázek 15: Zásah CHKO Broumovsko a evropsky významné lokality „Žaltman“ do území obce Malé Svatoňovice	67
Obrázek 16: Plošný rozsah a osa nadregionálního biokoridoru č. 37 procházející přes území obce Malé Svatoňovice (leden 2016)	68
Obrázek 17: Objekt k bydlení ve vlastnictví obce Malé Svatoňovice v místní části Odolov.....	76
Obrázek 18: Digitální povodňový plán obce Malé Svatoňovice k 15. 12. 2015 se znázorněním některých jevů s povodněmi souvisejícími	77
Obrázek 19: Hodnocení potenciálu cestovního ruchu v obci Malé Svatoňovice	91
Obrázek 20: Vymezení chráněného ložiskového území na území obce Malé Svatoňovice (leden 2016)	93

6.6 Seznam schémat

Schéma 1: Zařazení obce Malé Svatoňovice z pohledu geomorfologického členění	11
Schéma 2: Obecná struktura strategické části PRO obce Malé Svatoňovice na období 2016-2022	99
Schéma 3: Znázornění systému řízení a organizačního zajištění naplňování PRO Malé Svatoňovice na období 2016-2022	155
Schéma 4: Vazby systému financování PRO Malé Svatoňovice na období 2016-2022.....	156

6.7 Seznam příloh

Příloha 1: Zásobník projektových záměrů	178
Příloha 2: Dopravní obslužnost jednotlivých částí obce Malé Svatoňovice autobusovými spoji podle jízdních řádů platných od 13. 12. 2015 včetně informací k nim	194
Příloha 3: Stavby ve vlastnictví obce Malé Svatoňovice podle jednotlivých katastrálních území (k 10. 1. 2016).....	196
Příloha 4: Statistiky kriminality a jejich zhodnocení.....	198
Příloha 5: Dotazník pro občany a organizace/subjekty působící v obci Malé Svatoňovice	200

Příloha 1: Zásobník projektových záměrů

Klíčová oblast rozvoje	Název	Žadatel	Role obce	Zdůvodnění a přínos pro rozvoj obce	Předpokládané náklady	Předpokládané zdroje financování	Předpokládané období realizace projektu	Vazba na klíčové oblasti rozvoje
VYBAVENOST OBCE	Zajistit optimální prostory pro poskytování zdravotnické péče	obec Malé Svatoňovice	realizační	lepší dostupnost ordinace, odstranění bariér	budou se odvíjet od zvoleného místa	POV KHK 2014-2020 vlastní prostředky	2018 a dále	1, 3
	Zřídit dům s pečovatelskou službou v obci	obec Malé Svatoňovice	realizační	dostupné zařízení v obci pro osoby, které vyžadují komplexní péči	okolo 7 mil. Kč	dotační programy MMR POV KHK 2014-2020 vlastní prostředky	2020-2022	1, 3
	Vytvořit komunitní plán sociálních služeb	obec Malé Svatoňovice	realizační	zefektivnění poskytování sociálních služeb na území obce	do 50 tis. Kč	EU – OP Z 2014-2020 vlastní prostředky	2018-2019	1
	Rozvíjet terénní sociální služby na území obce	obec Malé Svatoňovice	iniciační, realizační	navýšení kapacity počtu osob, kterým bude zajištěna péče, rozvoj služeb ve všech místních částech obce	budou se odvíjet od poptávky ze strany občanů po zajištění terénní péče	EU – OP Z 2014-2020 vlastní prostředky	2018 a dále	1
	Optimalizovat počet víkendových autobusových spojů jedoucích přes místní části Petrovice, Strážkovice, Odolov	obec Malé Svatoňovice	iniciační	zlepšení dopravní dostupnosti okrajových částí obce jak pro místní obyvatele, tak pro potřeby turistů	budou se odvíjet od dohody obce s dopravní společností	vlastní prostředky	2019-2020	1, 5

Klíčová oblast rozvoje	Název	Žadatel	Role obce	Zdůvodnění a přínos pro rozvoj obce	Předpokládané náklady	Předpokládané zdroje financování	Předpokládané období realizace projektu	Vazba na klíčové oblasti rozvoje
VYBAVENOST OBCE	Iniciovat jednání za účelem opětovného využití prostoru bývalé nádražní restaurace	obec Malé Svatoňovice	iniciační	zvýšení variability dostupných stravovacích zařízení v obci	do 1 tis. Kč	vlastní prostředky	průběžně po celé programové období	1, 3, 4, 5
	Zrekonstruovat budovu obecního úřadu	obec Malé Svatoňovice	realizační	zkvalitnění prostorů veřejně dostupné infrastruktury	okolo 5 mil. Kč	EU – OP ŽP 2014-2020 vlastní prostředky	2017-2018	1, 3, 6
	Zajistit rekonstrukci budovy MŠ	obec Malé Svatoňovice	realizační	zkvalitnění stavu budovy zajišťující vzdělávání	okolo 5 mil. Kč	EU – OP ŽP 2014-2020 vlastní prostředky	2017-2018	1, 3, 4, 6
	Zajistit rekonstrukci obou budov ZŠ včetně revitalizace okolních prostorů	obec Malé Svatoňovice	realizační	zkvalitnění stavu budov zajišťujících vzdělávání včetně jejich okolí	okolo 15 mil. Kč	EU – OP ŽP 2014-2020 vlastní prostředky	2017 a dále	1, 3, 4, 6
	Zrekonstruovat budovu kulturního domu	obec Malé Svatoňovice	realizační	zkvalitnění prostorů veřejně dostupné infrastruktury	okolo 4 mil. Kč	EU – OP ŽP 2014-2020 vlastní prostředky	2018-2019	1, 3, 4
	Zlepšit stav a kvalitu veřejných toalet na území obce	obec Malé Svatoňovice	realizační	zkvalitnění poskytovaných služeb souvisejících se základními potřebami osob	okolo 2 mil. Kč	dotační programy KHK vlastní prostředky	2018 a dále	1, 3, 5
	Zajistit rekonstrukci prostor Muzea bratří Čapků	obec Malé Svatoňovice	realizační	zkvalitnění prostorů veřejně dostupné infrastruktury	okolo 4 mil. Kč	EU – OP ŽP 2014-2020 vlastní prostředky	2020 a dále	1, 3, 5

Klíčová oblast rozvoje	Název	Žadatel	Role obce	Zdůvodnění a přínos pro rozvoj obce	Předpokládané náklady	Předpokládané zdroje financování	Předpokládané období realizace projektu	Vazba na klíčové oblasti rozvoje
VYBAVENOST OBCE	Rekonstruovat prostory bývalých obecních lázní a zajistit jejich využití	obec Malé Svatoňovice	realizační	zajištění odpovídajícího stavu objektu v centru obce s velkým potenciálem rozvoje	okolo 3 mil. Kč	EU – OP ŽP 2014-2020 vlastní prostředky	2018-2019	1, 3, 4, 5, 6
	Zrekonstruovat či zajistit prodej objektu k bydlení č. p. 48	obec Malé Svatoňovice	realizační	<i>rekonstrukce:</i> zkvalitnění stavu bytového fondu ve vlastnictví obce <i>prodej:</i> zisk finančních prostředků	<i>v případě rekonstrukce:</i> okolo 4 mil. Kč; <i>v případě prodeje:</i> do 30 tis. Kč	EU – IROP 2014-2020 vlastní prostředky	2022 a dále	1, 3, 6
	Zrekonstruovat objekt k bydlení č. p. 74	obec Malé Svatoňovice	realizační	zkvalitnění stavu bytového fondu ve vlastnictví obce	okolo 7 mil. Kč	EU – IROP 2014-2020 vlastní prostředky	2020 a dále	1, 3, 6
	Zrekonstruovat objekt k bydlení č. p. 75	obec Malé Svatoňovice	realizační	zkvalitnění stavu bytového fondu ve vlastnictví obce	okolo 5 mil. Kč	EU – IROP 2014-2020 vlastní prostředky	2020 a dále	1, 3, 6
	Zrekonstruovat objekt k bydlení č. p. 76	obec Malé Svatoňovice	realizační	zkvalitnění stavu bytového fondu ve vlastnictví obce	okolo 6 mil. Kč	EU – IROP 2014-2020 vlastní prostředky	2020 a dále	1, 3, 6
	Zrekonstruovat objekt k bydlení č. p. 101	obec Malé Svatoňovice	realizační	zkvalitnění stavu bytového fondu ve vlastnictví obce	okolo 5 mil. Kč	EU – IROP 2014-2020 vlastní prostředky	2021-2022	1, 3, 6

Klíčová oblast rozvoje	Název	Žadatel	Role obce	Zdůvodnění a přínos pro rozvoj obce	Předpokládané náklady	Předpokládané zdroje financování	Předpokládané období realizace projektu	Vazba na klíčové oblasti rozvoje
VYBAVENOST OBCE	Prodat objekty k bydlení č. p. 129 a č. p. 130	obec Malé Svatoňovice	realizační	zisk finančních prostředků, úspora finančních prostředků vynakládaných na údržbu objektů k bydlení ve vlastnictví obce	do 50 tis. Kč	vlastní prostředky	2016 a dále – do doby, než se podaří objekty prodat	1, 3
	Zrekonstruovat či zajistit prodej objektu k bydlení č. p. 172	obec Malé Svatoňovice	realizační	<i>rekonstrukce:</i> zkvalitnění stavu bytového fondu ve vlastnictví obce; <i>prodej:</i> zisk finančních prostředků	<i>v případě rekonstrukce:</i> okolo 5 mil. Kč; <i>v případě prodeje:</i> do 30 tis. Kč	EU – IROP 2014-2020 vlastní prostředky	2020 a dále	1, 3, 6
	Zrekonstruovat objekt k bydlení č. p. 213	obec Malé Svatoňovice	realizační	zkvalitnění stavu bytového fondu ve vlastnictví obce	okolo 10 mil. Kč	EU – IROP 2014-2020 vlastní prostředky	2022 a dále	1, 3, 6
	Zrekonstruovat objekt k bydlení č. p. 214	obec Malé Svatoňovice	realizační	zkvalitnění stavu bytového fondu ve vlastnictví obce	okolo 10 mil. Kč	EU – IROP 2014-2020 vlastní prostředky	2022 a dále	1, 3, 6
	Zrekonstruovat objekt k bydlení č. p. 215	obec Malé Svatoňovice	realizační	zkvalitnění stavu bytového fondu ve vlastnictví obce	okolo 10 mil. Kč	EU – IROP 2014-2020 vlastní prostředky	2022 a dále	1, 3, 6

Klíčová oblast rozvoje	Název	Žadatel	Role obce	Zdůvodnění a přínos pro rozvoj obce	Předpokládané náklady	Předpokládané zdroje financování	Předpokládané období realizace projektu	Vazba na klíčové oblasti rozvoje
VYBAVENOST OBCE	Zrealizovat prodej bytových domů č. p. 334, 335, 336, 337	obec Malé Svatoňovice	realizační motivační	zisk finančních prostředků, úspora finančních prostředků vynakládaných na údržbu objektů k bydlení ve vlastnictví obce	do 250 tis. Kč	vlastní prostředky	2016 a dále – do doby, než se podaří bytové domy prodat	1, 3
	Iniciovat kroky za účelem obnovení provozu hostince v místní části Odolov	obec Malé Svatoňovice	iniciační motivační	zvýšení variability dostupných zařízení souvisejících se stravováním v obci, rozvoj infrastruktury především pro potřeby cestovního ruchu	iniciační role-zanedbatelné náklady; motivační role-bude se odvíjet od finančních možností obce	vlastní prostředky stávajícího či nového vlastníka budovy	průběžně po celé programové období	1, 2, 3, 4, 5

Klíčová oblast rozvoje	Název	Žadatel	Role obce	Zdůvodnění a přínos pro rozvoj obce	Předpokládané náklady	Předpokládané zdroje financování	Předpokládané období realizace projektu	Vazba na klíčové oblasti rozvoje
HOSPODÁŘSTVÍ	Zlepšit propagaci podnikatelských subjektů působících v obci	obec Malé Svatoňovice	realizační	lepší propagace podnikatelských subjektů může napomoci v rozvoji jejich činnosti, což v konečném důsledku povede i k rozvoji obce	15 tis. Kč/rok	DS KHK 2014-2016 vlastní prostředky	průběžně po celé programové období	2
	Zavést tzv. kulaté stoly a informační schůzky za účelem zlepšení spolupráce a komunikace obec-podnikatel	obec Malé Svatoňovice	realizační	lepší úroveň spolupráce, posilování a zlepšení vztahů mezi vedením obce a podnikatelskými subjekty	do 10 tis. Kč/rok	DS KHK 2014-2016 vlastní prostředky	průběžně po celé programové období	2
	Zajistit větší propagaci volných ploch vhodných pro podnikání	obec Malé Svatoňovice	realizační	zlepšení informovanosti potenciálních investorů	do 10 tis. Kč/rok	vlastní prostředky	průběžně po celé programové období	2
	Vytvořit výhodné pobídky pro nové podnikatele	obec Malé Svatoňovice	realizační	výhodné pobídky napomůžou k tomu, aby investoři v obci zahájili podnikatelskou činnost	do 40 tis. Kč/rok	EU – OP PIK 2014-2020 vlastní prostředky	průběžně po celé programové období	2

Klíčová oblast rozvoje	Název	Žadatel	Role obce	Zdůvodnění a přínos pro rozvoj obce	Předpokládané náklady	Předpokládané zdroje financování	Předpokládané období realizace projektu	Vazba na klíčové oblasti rozvoje
HOSPODÁŘSTVÍ	Intenzivně jednat s vlastníkem chátrajícího průmyslového areálu poblíž č. p. 315	obec Malé Svatoňovice	iniciační	opětovné využití pro průmyslovou činnost či úplně jiné funkční využití prostoru areálu	<i>samotná jednání</i> - zanedbatelné náklady; <i>revitalizace areálu</i> - okolo 30 mil. Kč	EU – OP PIK 2014-2020 prostředky stávajícího či nového vlastníka areálu	jednání průběžně po celé programové období; realizace údržby a rozvoje areálu: 2020 a dále	2, 3
	Intenzivně jednat s novým vlastníkem chátrajícího areálu nacházejícího se v průmyslové lokalitě „IDA“ o jeho opětovném využití pro vybranou činnost	obec Malé Svatoňovice	iniciační	opětovné využití pro průmyslovou činnost či úplně jiné funkční využití prostoru areálu	<i>samotná jednání</i> - zanedbatelné náklady; <i>revitalizace areálu</i> - v řádu jednotek až desítek mil. Kč	EU – OP PIK 2014-2020 prostředky nového vlastníka areálu	jednání průběžně po celé programové období; realizace údržby a rozvoje areálu: 2017 a dále	2, 3
INFRASTRUKTURA	Rekonstrukce místní komunikace odbočující z ulice 17. listopadu a vedoucí k areálu koupaliště	obec Malé Svatoňovice	realizační	zkvalitnění dopravní infrastruktury na území obce	okolo 400 tis. Kč	POV KHK 2014-2020 vlastní prostředky	2016	3
	Rekonstrukce místní komunikace vedoucí podél rodinných domů č. p. 307, 308, 309 a 333	obec Malé Svatoňovice	realizační	zkvalitnění dopravní infrastruktury na území obce	okolo 650 tis. Kč	POV KHK 2014-2020 vlastní prostředky	2017	3
	Rekonstrukce místní komunikace v ulici Na Vyhliďku	obec Malé Svatoňovice	realizační	zkvalitnění dopravní infrastruktury na území obce	okolo 800 tis. Kč	POV KHK 2014-2020 vlastní prostředky	2018	3

Klíčová oblast rozvoje	Název	Žadatel	Role obce	Zdůvodnění a přínos pro rozvoj obce	Předpokládané náklady	Předpokládané zdroje financování	Předpokládané období realizace projektu	Vazba na klíčové oblasti rozvoje
INFRASTRUKTURA	Iniciovat jednání s okolními obcemi za účelem zpracování podkladů týkajících se rekonstrukce komunikací zajišťujících alternativní propojení mezi obcemi	obec Malé Svatoňovice	iniciační	zkvalitnění dopravní infrastruktury na území obce a v jejím blízkém okolí	<i>samotná jednání - zanedbatelné náklady; rekonstrukce komunikací - v řádu stovek tis. Kč až jednotek mil. Kč</i>	POV KHK 2014-2020 vlastní prostředky prostředky okolních obcí	průběžně po celé programové období	3, 4, 5
	Rekonstruovat a v některých lokalitách vybudovat chodník podél komunikace č. 3014	obec Malé Svatoňovice	realizační	zvýšení bezpečnosti chodců v této části obce	do 500 tis. Kč v případě realizace vlastními silami, jinak více	POV KHK 2014-2020 vlastní prostředky	2016-2018	3
	Vybudovat chodník v ulici Jana Masaryka směrem k areálu „IDA“	obec Malé Svatoňovice	realizační	zvýšení bezpečnosti chodců v této části obce	okolo 2 mil. Kč	POV KHK 2014-2020 vlastní prostředky	2020 a dále	3
	Rekonstruovat chodník podél místní komunikace v ulici 17. listopadu	obec Malé Svatoňovice	realizační	zvýšení bezpečnosti chodců v této části obce	do 1 mil. Kč	POV KHK 2014-2020 vlastní prostředky	2019-2020	3
	Zpracovat pasport místních komunikací včetně pasportu dopravního značení	obec Malé Svatoňovice	realizační	obec bude mít k dispozici přehlednou evidenci všech místních komunikací a dopravního značení včetně jejich parametrů	do 50 tis. Kč	vlastní prostředky	2017-2018	1, 3

Klíčová oblast rozvoje	Název	Žadatel	Role obce	Zdůvodnění a přínos pro rozvoj obce	Předpokládané náklady	Předpokládané zdroje financování	Předpokládané období realizace projektu	Vazba na klíčové oblasti rozvoje
INFRASTRUKTURA	Zavedení jednosměrných komunikací	obec Malé Svatoňovice	realizační	zefektivnění dopravy ve vybraných lokalitách v obci	do 40 tis. Kč	vlastní prostředky	2020	3
	Dořešit majetkové poměry u místních komunikací, které jsou v soukromém vlastnictví	obec Malé Svatoňovice	realizační	odstranění potenciálních hrozeb typu nedostatečná údržba, zákaz vjezdu, apod.	budou se odvíjet od dohody obce s vlastníky dotčených pozemků	vlastní prostředky	2016 a dále – do doby, než se podaří majetkové poměry vyřešit	3
	Zajistit bezbariérový přístup do budovy obecního úřadu	obec Malé Svatoňovice	realizační	zajištění lepší dostupnosti budovy Obecního úřadu	1-2 mil. Kč	DP MMR – Podpora pro odstraňování bariér v budovách vlastní prostředky	2019-2020	3
	Zajistit bezbariérový přístup do Muzea bratří Čapků a Informačního centra	obec Malé Svatoňovice	realizační	zajištění lepší dostupnosti Muzea bratří Čapků a IC	1 mil. Kč	Národní rozvojový program mobility pro všechny vlastní prostředky	2020 a dále	3, 5
	Iniciovat činnosti za účelem přesunutí obecního úřadu na náměstí Karla Čapka	obec Malé Svatoňovice	iniciační realizační	strategičtější pozice umístění obecního úřadu	ve vazbě na jiné aktivity v rámci PRO - včetně započtení nákladů na realizaci těchto aktivit se může jednat o částku v řádu jednotek milionů Kč	EU – OP ŽP 2014-2020 vlastní prostředky	průběžně po celé programové období	1, 3

Klíčová oblast rozvoje	Název	Žadatel	Role obce	Zdůvodnění a přínos pro rozvoj obce	Předpokládané náklady	Předpokládané zdroje financování	Předpokládané období realizace projektu	Vazba na klíčové oblasti rozvoje
INFRASTRUKTURA	Pořídít radar na měření rychlosti a zajistit jeho umístění	obec Malé Svatoňovice	iniciační motivační	zvýšení bezpečnosti ve vybrané lokalitě	okolo 70 tis. Kč	prostředky KHK vlastní prostředky	2018-2019	3
	Posílit kamerový systém na území obce	obec Malé Svatoňovice	realizační	zvýšení bezpečnosti v obci, prevence proti negativním společenským jevům	okolo 100 tis. Kč	EU – IROP 2014-2020 vlastní prostředky	2018-2019	1, 3
	Rozšířit počet zpomalovacích zařízení	obec Malé Svatoňovice	realizační	zvýšení bezpečnosti ve vybraných dopravních úsecích	25 tis. Kč	vlastní prostředky	2018	3
	Provést rekonstrukci náměstí Karla Čapka včetně řešení způsobu využití jeho plochy	obec Malé Svatoňovice	realizační	lepší funkční využití centrální plochy v obci	do 5 mil. Kč	vlastní prostředky	2020 a dále	1, 3, 4
	Zajistit lepší údržbu a zkvalitnit prostory hřbitova a jeho okolí	obec Malé Svatoňovice	realizační	zkvalitnění stavu, vzhledu a dostupnosti hřbitova	budou se odvíjet od rozsahu provedených činností	POV KHK 2014-2020 vlastní prostředky	průběžně po celé programové období	3, 6
	Zajistit revitalizaci nádraží a jeho okolí	obec Malé Svatoňovice	iniciační	zkvalitnění doprovodné železniční infrastruktury včetně jejího okolí	okolo 10 mil. Kč	EU – OP D 2014-2020 prostředky SŽDC	2018 a dále	3, 6

Klíčová oblast rozvoje	Název	Žadatel	Role obce	Zdůvodnění a přínos pro rozvoj obce	Předpokládané náklady	Předpokládané zdroje financování	Předpokládané období realizace projektu	Vazba na klíčové oblasti rozvoje
INFRASTRUKTURA	Revitalizovat prostranství v okolí budov č. p. 213, 214, 215	obec Malé Svatoňovice	realizační	Zlepšení kvality prostranství, zvýšení kapacity parkovacích míst v okolí	okolo 4-5 mil. Kč	EU – OP ŽP 2014-2020 vlastní prostředky	2020 a dále	3, 6
	Zajistit rozšíření sítě veřejného osvětlení	obec Malé Svatoňovice	iniciační realizační	větší pokrytí obce s dostupným veřejným osvětlením	do 1 mil. Kč	POV KHK 2014-2020 vlastní prostředky	2017 a dále	3
VOLNÝ ČAS	Vybudovat hřiště pro plážový volejbal	obec Malé Svatoňovice	realizační	zkvalitnění infrastruktury pro volnočasové aktivity a cestovní ruch	Ve vazbě na aktivitu <i>Zajistit rekonstrukci areálu koupaliště a řešit způsob využití jeho plochy - náklady započteny v rámci předpokládaných nákladů vynaložených na tuto aktivitu (do 10 mil. Kč)</i>	DS KHK 2014-2016 POV KHK 2014-2020 vlastní prostředky	2020 a dále	1, 3, 4, 5
	Vybudovat tréninkové hřiště a dráhu pro hasičský sport	obec Malé Svatoňovice	realizační	zkvalitnění infrastruktury pro volnočasové aktivity	do 500 tis. Kč	DS KHK 2014-2016 POV KHK 2014-2020 vlastní prostředky	2017-2018	1, 3, 4

Klíčová oblast rozvoje	Název	Žadatel	Role obce	Zdůvodnění a přínos pro rozvoj obce	Předpokládané náklady	Předpokládané zdroje financování	Předpokládané období realizace projektu	Vazba na klíčové oblasti rozvoje
VOLNÝ ČAS	Vybudovat na travnatém pozemku vedle budovy Obecního úřadu odpočívadlo pro maminky s dětmi	obec Malé Svatoňovice	realizační	posílení infrastruktury pro volnočasové aktivity především pro maminky s dětmi	do 100 tis. Kč	DS KHK 2014-2016 vlastní prostředky	2019-2020	3, 4
	Zajistit vytvoření in-line dráhy a stezky pro pěší a maminky s kočárky mezi obcemi Malé a Velké Svatoňovice	obec Malé Svatoňovice	realizační	zkvalitnění infrastruktury pro volnočasové aktivity	do 2 mil. Kč	DS KHK 2014-2016 vlastní prostředky	2021	
	Vytvořit stezku pro maminky s kočárky a malými dětmi směrem k areálu „IDA“	obec Malé Svatoňovice	realizační	posílení infrastruktury pro volnočasové aktivity především pro maminky s dětmi	Ve vazbě na aktivitu <i>Vybudovat chodník v ulici Jana Masaryka směrem k areálu „IDA“</i> - náklady započteny v rámci předp. nákladů na tuto aktivitu (do 2 mil. Kč)	DS KHK 2014-2016 vlastní prostředky	2020 a dále	4
	Vytvořit cyklotrasu a zajistit její značení mezi obcemi Malé Svatoňovice, Velké Svatoňovice a Rtyňě v Podkrkonoší	obec Malé Svatoňovice	iniciační	zvýšení variability dostupných cyklotras v obci a jejím okolí	do 50 tis. Kč	EU – IROP 2014-2020 vlastní prostředky	2018-2019	4, 5

Klíčová oblast rozvoje	Název	Žadatel	Role obce	Zdůvodnění a přínos pro rozvoj obce	Předpokládané náklady	Předpokládané zdroje financování	Předpokládané období realizace projektu	Vazba na klíčové oblasti rozvoje
VOLNÝ ČAS	Zajistit rekonstrukci areálu koupaliště a řešit způsob využití jeho plochy	obec Malé Svatoňovice	realizační	zkvalitnění infrastruktury pro volnočasové aktivity a CR	do 10 mil. Kč	DS KHK 2014-2016 POV KHK 2014-2020 vlastní prostředky	2020 a dále	1, 3, 4, 5
	Podpořit rekonstrukci objektů u fotbalového hřiště	TJ Sokol Malé Svatoňovice, o.s.	motivační	zkvalitnění infrastruktury pro volnočasové aktivity	1 mil. Kč	DS KHK 2014-2016 POV KHK 2014-2020 vlastní prostředky	2018 a dále	3, 4
	Zajistit intenzivnější údržbu dětských hřišť	obec Malé Svatoňovice	realizační	zkvalitnění stavu dětských hřišť	okolo 30 tis. Kč/rok	vlastní prostředky	průběžně po celé programové období	1, 3, 4
CESTOVNÍ RUCH	Zajistit větší propagaci obce jako destinace	obec Malé Svatoňovice	realizační	zvýšení povědomí o obci, zvýšení počtu návštěvníků, což přinese v konečném důsledku finanční prostředky, pracovní místa	do 30 tis. Kč/rok	DS KHK 2014-2016 vlastní prostředky	průběžně po celé programové období	5
	Zajistit větší propagaci přírodních zajímavostí	obec Malé Svatoňovice	realizační	zlepšení povědomí o místních přírodních zajímavostech	do 10 tis. Kč/rok	DS KHK 2014-2016 vlastní prostředky	průběžně po celé programové období	5
	Zajistit větší propagaci kulturních a historických zajímavostí	obec Malé Svatoňovice	realizační	zlepšení povědomí o místních kulturních a historických zajímavostech	do 10 tis. Kč/rok	DS KHK 2014-2016 vlastní prostředky	průběžně po celé programové období	5

Klíčová oblast rozvoje	Název	Žadatel	Role obce	Zdůvodnění a přínos pro rozvoj obce	Předpokládané náklady	Předpokládané zdroje financování	Předpokládané období realizace projektu	Vazba na klíčové oblasti rozvoje
CESTOVNÍ RUCH	Zajistit obnovu informačních tabulí poblíž železničního přejezdu	obec Malé Svatoňovice	realizační	obnovení funkce informačních tabulí, estetický přínos	do 20 tis. Kč	vlastní prostředky	2017-2018	2, 3, 5
	Rozšířit prostory turistického informačního centra	obec Malé Svatoňovice	realizační	dostupné větší prostory, rozšíření nabízených služeb	okolo 200 tis. Kč	DS KHK 2014-2016 vlastní prostředky	2018 a dále	3, 5
	Zajistit pravidelnou údržbu rozhledny na vrcholu Žaltman	obec Malé Svatoňovice	realizační	zkvalitnění stavu rozhledny, turistického lákadla v nejbližším okolí obce	do 50 tis. Kč/rok	vlastní prostředky prostředky Lesů České republiky, s. p.	průběžně po celé programové období	3, 4, 5
	Podporovat projekt související s obnovou poutního místa	Římskokatolická farnost Malé Svatoňovice	motivační	zkvalitnění infrastruktury související s obnovou poutního místa	okolo 27 mil. Kč	prostředky Biskupství královéhradeckého sbírky prostředky Římskokatolické farnosti Malé Svatoňovice	2018 a dále	3, 4, 5
	Obnovení existence a činnosti Spolku pro zvelebení poutního místa	Římskokatolická farnost Malé Svatoňovice	motivační	vznik aktivního subjektu, který bude iniciovat obnovu poutního místa	do 3 tis. Kč	prostředky Římskokatolické farnosti Malé Svatoňovice	2017-2018	4, 5

Klíčová oblast rozvoje	Název	Žadatel	Role obce	Zdůvodnění a přínos pro rozvoj obce	Předpokládané náklady	Předpokládané zdroje financování	Předpokládané období realizace projektu	Vazba na klíčové oblasti rozvoje
ŽIVOTNÍ PROSTŘEDÍ	Realizace protierozních opatření v oblastech potenciálně velmi silně ohrožených vodní erozí	obec Malé Svatoňovice	iniciační realizační	zvýšení bezpečnosti a ochrany před vodní erozí	budou se odvíjet od rozsahu realizovaných protierozních opatření	EU – PRV 2014-2020 EU – OP ŽP 2014-2020 vlastní prostředky	2018 a dále	6
	Provést monitoring staré ekologické zátěže	obec Malé Svatoňovice	iniciační	aktuální informace o stavu bezpečnosti lokality	do 100 tis. Kč	EU – OP ŽP 2014-2020 DS KHK 2014-2016 vlastní prostředky	2021-2022	6
	Zvýšit povědomí, jak nakládat s odpady a jak být šetrnější k životnímu prostředí	obec Malé Svatoňovice	realizační	zvýšení povědomí obyvatel o ochraně životního prostředí a odpadovém hospodářství – více vytříděného odpadu	do 20 tis. Kč/rok	SFŽP – Program podpory environmentálního vzdělávání, osvěty a poradenství DS KHK 2014-2016 vlastní prostředky	průběžně po celé programové období	6
	Provést revitalizaci aleje jírovců podél ulice Jana Masaryka směrem k areálu „IDA“	obec Malé Svatoňovice	realizační	zkvalitnění stavu aleje prostřednictvím provedení její komplexní úpravy	do 1 mil. Kč	EU – OP ŽP 2014-2020 vlastní prostředky	2020 a dále	6
	Rozšířit počet odpadkových košů s dostupnými sáčky na psí exkrementy	obec Malé Svatoňovice	realizační	rozšíření povode k úbytku těchto exkrementů na zemi	do 20 tis. Kč	POV KHK 2014-2020 vlastní prostředky	2017-2018	6

Vysvětlivky: **CR** = cestovní ruch, **DP MMR** = dotační program Ministerstva pro místní rozvoj, **DS KHK** = Dotační strategie Královéhradeckého kraje, **EU** = Evropská unie, **IC** = informační centrum, **IROP** = Integrovaný regionální operační program, **MMR** = Ministerstvo pro místní rozvoj, **MŠ** = mateřská škola, **OP PIK** = Operační program Podnikání a inovace pro konkurenceschopnost, **OP Z** = Operační program Zaměstnanost, **OP ŽP** = Operační program Životní prostředí, **POV KHK** = Program obnovy venkova Královéhradeckého kraje, **PRO** = Program rozvoje obce, **PRV** = Program rozvoje venkova, **SFŽP** = Státní fond životního prostředí, **SŽDC** = Správa železniční dopravní cesty, **ZŠ** = základní škola, **ŽP** = životní prostředí

Příloha 2: Dopravní obslužnost jednotlivých částí obce Malé Svatoňovice autobusovými spoji podle jízdních řádů platných od 13. 12. 2015 včetně informací k nim

Číslo linky	Trasa spoje – místní část Malé Svatoňovice	Svazová společnost	Pracovní dny		Sobota		Neděle		Poznámky (počet spojů TAM)	Poznámky (počet spojů ZPĚT)
			Počet spojů TAM	Počet spojů ZPĚT	Počet spojů TAM	Počet spojů ZPĚT	Počet spojů TAM	Počet spojů ZPĚT		
640129	Náchod-Hronov-Červený Kostelec-Úpice-Malé Svatoňovice-Odolov	CDS s.r.o. Náchod	0	0	1	1	0	0	jede od 26. 12. 15 do 27. 2. 16	jede od 26. 12. 15 do 27. 2. 16
640376	Náchod-Červený Kostelec-Rtyně v Podkrkonoší-Úpice-Trutnov	ČSAD Ústí nad Orlicí, a.s.	0	1	1	0	0	0	jede z Červeného Kostelce do Trutnova	jede z Trutnova do Červeného Kostelce
690320	(IREDO 300) Trutnov-Úpice-Rtyně v Podkr. -Červený Kostelec-Náchod	OSNADO spol. s r.o.	2	0	1	0	1	0	1x Malé Svatoňovice-Červený Kostelec (nejede od 1. 7. 15 do 31. 8. 15), 1x Úpice-Rtyně v Podkrkonoší; sobota-spoj končí v Červeném Kostelci; neděle-spoj končí ve Rtyni v Podkrkonoší	---
690340	(IREDO 423) Suchovršice-Úpice-Malé Svatoňovice-Malé Svatoňovice,Odolov	OSNADO spol. s r.o.	15	15	9	9	9	9	3x Úpice-Odolov,Tmavý Důl, 5x Úpice-Malé Svatoňovice,žel.st., 2x Suchovršice-Odolov,Tmavý Důl, 2x Suchovršice-Malé Svatoňovice,žel.st., 1x Malé Svatoňovice-Odolov,Tmavý Důl, 1x Úpice-Odolov,host., 1x Rtyně v Podkrkonoší-Malé Svatoňovice,žel.st.; sobota a neděle-6x Úpice-Malé Svatoňovice,žel.st., 2x Úpice-Odolov,Tmavý Důl, 1x Úpice-Odolov,host.	3x Odolov,Tmavý Důl-Úpice, 1x Odolov,Tmavý Důl-Rtyně v Podkrkonoší, 3x Malé Svatoňovice,žel.st.-Suchovršice, 5x Malé Svatoňovice,žel.st.-Úpice, 2x Odolov,Tmavý Důl-Suchovršice, 1x Odolov,host.-Úpice; sobota a neděle-6x Malé Svatoňovice,žel.st.-Úpice, 2x Odolov,Tmavý Důl-Úpice, 1x Odolov,host.-Úpice
690360	(IREDO 424) Suchovršice-Úpice-Malé Svatoňovice-Velké Svatoňovice-Trutnov	OSNADO spol. s r.o.	3	5	0	0	0	0	2x Úpice-Markoušovice, 1x Úpice-Trutnov	1x Markoušovice-Úpice, 2x Úpice-Trutnov, Bohuslavice, Velké Svatoňovice-Malé Svatoňovice-Úpice, 1x Markoušovice-Suchovršice, 1x Úpice-Trutnov, Bohuslavice, Velké Svatoňovice-Malé Svatoňovice

Program rozvoje obce Malé Svatoňovice na období 2016-2022 – Přílohy

Číslo linky	Trasa spoje – místní část Petrovice	Svazová společnost	Pracovní dny		Sobota		Neděle		Poznámky (počet spojů TAM)	Poznámky (počet spojů ZPĚT)
			Počet spojů TAM	Počet spojů ZPĚT	Počet spojů TAM	Počet spojů ZPĚT	Počet spojů TAM	Počet spojů ZPĚT		
690340	(IREDO 423) Suchovršice-Úpice-Malé Svatoňovice-Malé Svatoňovice, Odolov	OSNADO spol. s r.o.	7	7	3	3	3	3	3x Úpice-Odolov, Tmavý Důl, 2x Suchovršice-Odolov, Tmavý Důl, 1x Malé Svatoňovice-Odolov, Tmavý Důl, 1x Úpice-Odolov, host.; sobota a neděle-2x Úpice-Odolov, Tmavý Důl, 1x Úpice-Odolov, host.	3x Odolov, Tmavý Důl-Úpice, 1x Odolov, Tmavý Důl-Rtyně v Podkrkonoší, 2x Odolov, Tmavý Důl-Suchovršice, 1x Odolov, host.-Úpice; sobota a neděle- 2x Odolov, Tmavý Důl-Úpice, 1x Odolov, host.-Úpice
Číslo linky	Trasa spoje – místní část Strážkovice	Svazová společnost	Pracovní dny		Sobota		Neděle		Poznámky (počet spojů TAM)	Poznámky (počet spojů ZPĚT)
			Počet spojů TAM	Počet spojů ZPĚT	Počet spojů TAM	Počet spojů ZPĚT	Počet spojů TAM	Počet spojů ZPĚT		
690340	(IREDO 423) Suchovršice-Úpice-Malé Svatoňovice-Malé Svatoňovice, Odolov	OSNADO spol. s r.o.	7	7	3	3	3	3	3x Úpice-Odolov, Tmavý Důl, 2x Suchovršice-Odolov, Tmavý Důl, 1x Malé Svatoňovice-Odolov, Tmavý Důl, 1x Úpice-Odolov, host.; sobota a neděle-2x Úpice-Odolov, Tmavý Důl, 1x Úpice-Odolov, host.	3x Odolov, Tmavý Důl-Úpice, 1x Odolov, Tmavý Důl-Rtyně v Podkrkonoší, 2x Odolov, Tmavý Důl-Suchovršice, 1x Odolov, host.-Úpice; sobota a neděle- 2x Odolov, Tmavý Důl-Úpice, 1x Odolov, host.-Úpice
Číslo linky	Trasa spoje – místní část Odolov	Svazová společnost	Pracovní dny		Sobota		Neděle		Poznámky (počet spojů TAM)	Poznámky (počet spojů ZPĚT)
			Počet spojů TAM	Počet spojů ZPĚT	Počet spojů TAM	Počet spojů ZPĚT	Počet spojů TAM	Počet spojů ZPĚT		
690340	(IREDO 423) Suchovršice-Úpice-Malé Svatoňovice-Malé Svatoňovice, Odolov	OSNADO spol. s r.o.	7	7	3	3	3	3	3x Úpice-Odolov, Tmavý Důl, 2x Suchovršice-Odolov, Tmavý Důl, 1x Malé Svatoňovice-Odolov, Tmavý Důl, 1x Úpice-Odolov, host.; sobota a neděle-2x Úpice-Odolov, Tmavý Důl, 1x Úpice-Odolov, host.	3x Odolov, Tmavý Důl-Úpice, 1x Odolov, Tmavý Důl-Rtyně v Podkrkonoší, 2x Odolov, Tmavý Důl-Suchovršice, 1x Odolov, host.-Úpice; sobota a neděle- 2x Odolov, Tmavý Důl-Úpice, 1x Odolov, host.-Úpice
640129	Náchod-Hronov-Červený Kostelec-Úpice-Malé Svatoňovice-Odolov	CDS s.r.o. Náchod	0	0	1	1	0	0	jede od 27. 12. 14 do 28. 2. 15	jede od 27. 12. 14 do 28. 2. 15

Příloha 3: Stavby ve vlastnictví obce Malé Svatoňovice podle jednotlivých katastrálních území (k 10. 1. 2016)

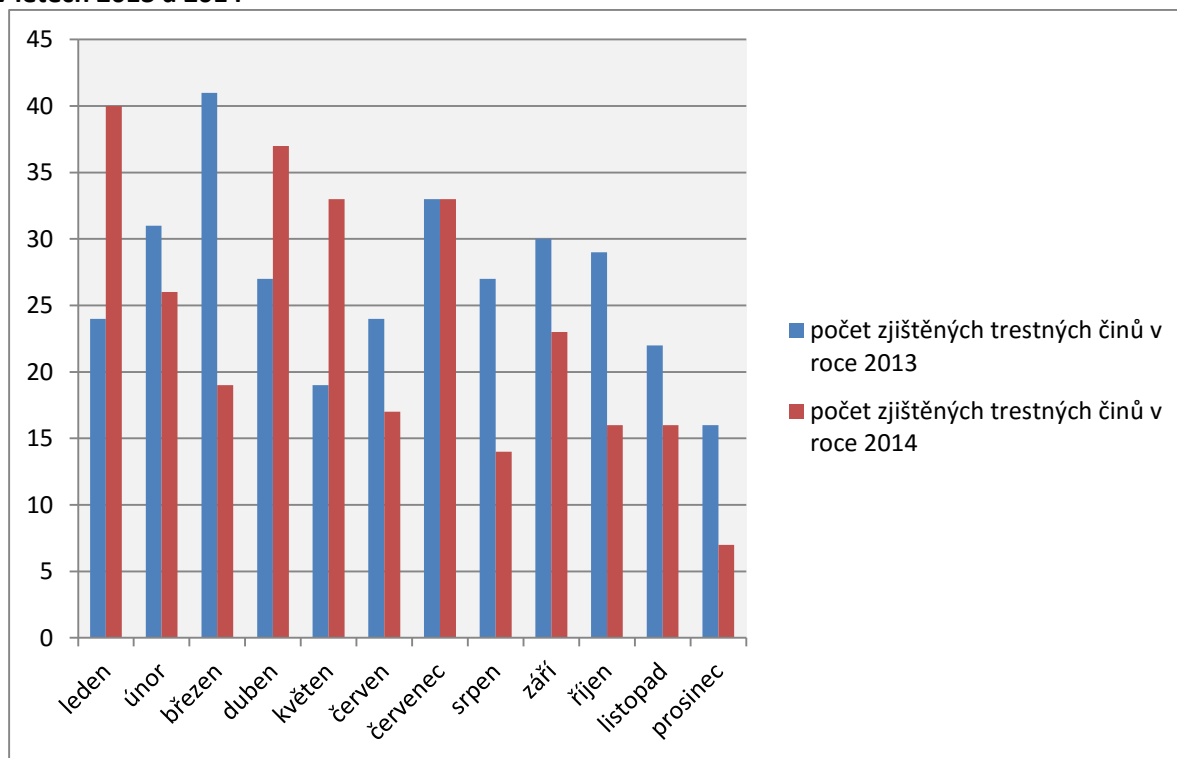
Katastrální území Malé Svatoňovice		
Informace ke stavbám	Číslo parcely, kde stavba stojí	Typ stavby
Kulturní dům	st. 43/1	objekt občanské vybavenosti
Obecní dům	st. 43/2	objekt občanské vybavenosti
Prostor za bytovým domem pod Hamry	st. 78/3	objekt k bydlení
Objekt k bydlení v ul. 17. listopadu č. p. 76	st. 91	objekt k bydlení
Objekt k bydlení v ul. 17. listopadu č. p. 75	st. 92	objekt k bydlení
Objekt k bydlení v ul. 17. listopadu č. p. 74	st. 93	objekt k bydlení
Objekt k bydlení v ul. Jana Masaryka č. p. 48	st. 105	objekt k bydlení
Objekt k bydlení v ul. Úpická č. p. 101	st. 120/1	objekt k bydlení
Budova na Malém náměstí	st. 130	jiná stavba
Budova ZŠ 1. stupně	st. 132	jiná stavba
Objekt k bydlení v ul. Úpická č. p. 112	st. 135	objekt k bydlení
Budova s obchody naproti Obecnímu úřadu	st. 138	jiná stavba
Objekt k bydlení v ul. Nádražní č. p. 130	st. 166	objekt k bydlení
Objekt k bydlení v ul. Jana Masaryka č. p. 129	st. 173	objekt k bydlení
Hasičská zbrojnice	st. 174	jiná stavba
Budova ZŠ 2. stupně	st. 215/2	objekt občanské vybavenosti
Objekt k bydlení v ul. Úpická č. p. 172	st. 245	objekt k bydlení
Objekt k bydlení v ul. Úpická č. p. 213	st. 248	objekt k bydlení
Objekt k bydlení v ul. Úpická č. p. 214	st. 250	objekt k bydlení
Objekt k bydlení v ul. Úpická č. p. 215	st. 252	objekt k bydlení
Čerpací stanice Jestřebec	st. 297	stavba technického vybavení
Márnice	st. 304	jiná stavba
Vodojem Štejdlar	st. 311	stavba technického vybavení
Vodojem Řezníček	st. 312	stavba technického vybavení
Budova WC na koupališti	st. 313	objekt k bydlení
Boží hrob v Mariánském sadu	st. 314, st. 579	jiná stavba
Budova Obecního úřadu	st. 319	jiná stavba
Garáž za budovou s obchody	st. 345	garáž
Budova za Obecním úřadem	st. 395	objekt k bydlení
Budova mezi garážemi za budovou s obchody	st. 454	jiná stavba
Budova MŠ	st. 471	jiná stavba
Budova za budovou ZŠ 1. stupně	st. 512	jiná stavba
Bytový dům v ul. Úpická č. p. 334, 335, 336, 337	st. 591	bytový dům
ČOV Jestřebec	st. 647	stavba technického vybavení
ČOV U Koupaliště	st. 658	stavba technického vybavení

Katastrální území Petrovice u Strážkovic		
Informace ke stavbám	Číslo parcely, kde stavba stojí	Typ stavby
Hasičská zbrojnice	st. 160	objekt občanské vybavenosti
Pastouška	st. 191	jiná stavba
Katastrální území Strážkovic v Podkrkonoší		
Informace ke stavbám	Číslo parcely, kde stavba stojí	Typ stavby
Hasičská zbrojnice	st. 193	objekt občanské vybavenosti
Vodojem Petrovice	st. 208	stavba technického vybavení
Přerušovací komora Strážkovic	st. 211	jiná stavba
Katastrální území Odolov		
Informace ke stavbám	Číslo parcely, kde stavba stojí	Typ stavby
Hasičská zbrojnice	st. 158	objekt občanské vybavenosti
Objekt k bydlení Odolov č. p. 35	st. 162	objekt k bydlení
Autobusová zastávka	st. 202	stavba pro dopravu
Budova bývalého obchodu vedle autobusové zastávky	st. 203	objekt občanské vybavenosti
Čerpací stanice Odolov	st. 223	stavba technického vybavení
Vodojem Odolov Malý	st. 224	stavba technického vybavení
Katastrální území Batňovice		
Informace ke stavbám	Číslo parcely, kde stavba stojí	Typ stavby
Čerpací stanice Hamry	st. 447	stavba technického vybavení
Katastrální území Rtně v Podkrkonoší		
Informace ke stavbám	Číslo parcely, kde stavba stojí	Typ stavby
Čerpací stanice Kozinec	st. 1304	stavba technického vybavení

Příloha 4: Statistiky kriminality a jejich zhodnocení

Co se týče statistiky kriminality, počet zjištěných trestných činů v územní působnosti OOP PČR Úpice (obce Batňovice, Hajnice, Havlovice, Libňatov, Malé Svatoňovice, Maršov u Úpice, Rtyně v Podkrkonoší, Suchovršice, Úpice a Velké Svatoňovice) dokumentuje graf A.

Graf A: Počet zjištěných trestných činů v územní působnosti OOP PČR Úpice v jednotlivých měsících v letech 2013 a 2014



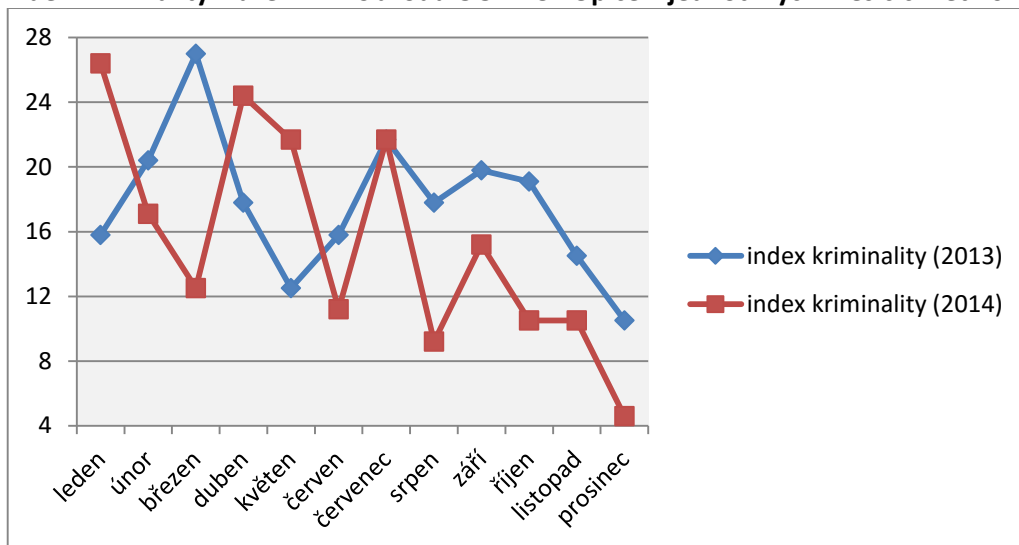
Zdroj: Databáze MAPAKRIMINALITY.CZ, dostupná z <http://www.mapakriminality.cz/>

Z grafu A vyplývá, že počet zjištěných trestných činů byl ve většině měsíců roku 2013 vyšší, než v roce 2014. Pouze v lednu, dubnu a květnu byl počet trestných činů vyšší v roce 2014, než v roce 2013, v případě měsíce července byl počet mezi lety vyrovnaný.

Graf B znázorňuje index kriminality⁹¹ na území OOP PČR Úpice v jednotlivých měsících v letech 2013 a 2014. Z uvedeného grafu vyplývá, že **míra kriminality nevykazuje v území OOP PČR Úpice určitý výrazný trend v rámci nějakého období během kalendářního roku**. Lze však konstatovat, že v obou sledovaných letech bylo značné míry kriminality dosaženo **v měsíci červenci**.

⁹¹ Index kriminality je vypočítán jako počet spáchaných trestných činů za zvolené časové období na daném území, přepočtený na 10 tisíc obyvatel (<http://www.prevenckriminality.cz/>).

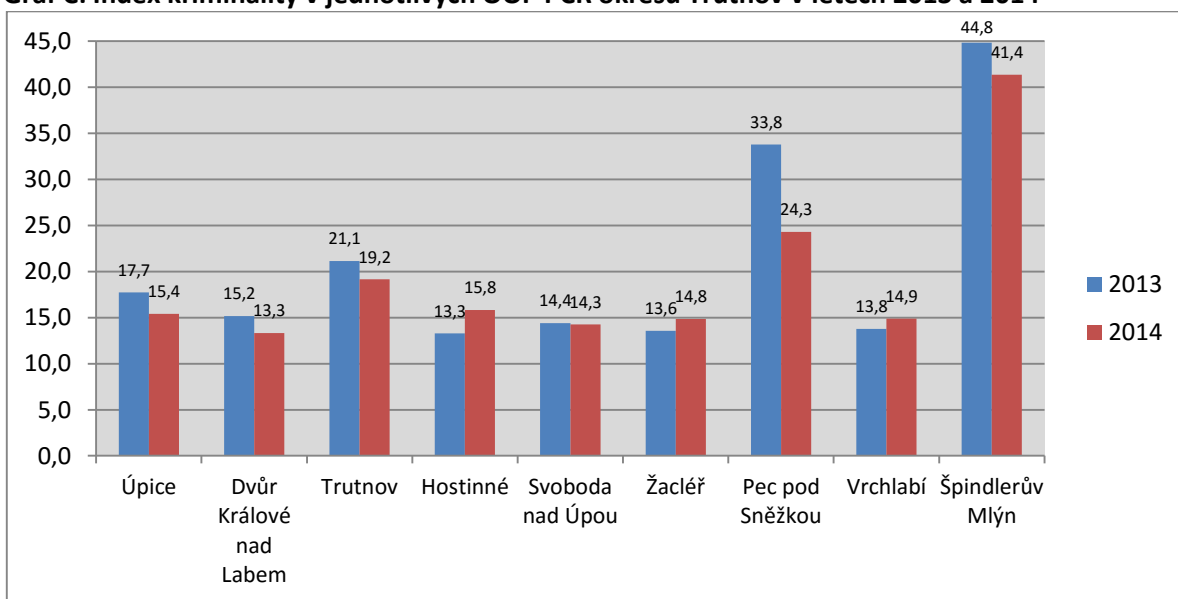
Graf B: Index kriminality v územním obvodu OOP PČR Úpice v jednotlivých měsících let 2013 a 2014



Zdroj: Databáze MAPAKRIMINALITY.CZ, dostupná z <http://www.mapakriminality.cz/>

Díky hodnotám tohoto indexu je možné porovnat různorodé populačně a územně velké jednotky. Graf C znázorňuje index kriminality v jednotlivých OOP PČR okresu Trutnov v letech 2013 a 2014.

Graf C: Index kriminality v jednotlivých OOP PČR okresu Trutnov v letech 2013 a 2014



Zdroj: Databáze MAPAKRIMINALITY.CZ, dostupná z <http://www.mapakriminality.cz/>

Z tohoto grafu vyplývá, že v OOP PČR Úpice byl index kriminality v roce 2013 v rámci okresu Trutnov druhý nejvyšší za OOP PČR Trutnov, když pomíneme OOP PČR v horských oblastech (Špindlerův Mlýn, Pec pod Sněžkou), kde byl index kriminality mnohem vyšší, než v ostatních částech okresu. To samé platí i v rámci roku 2014, pouze s tím rozdílem, že nepatrně vyšší index kriminality než OOP PČR Úpice zaznamenalo OOP PČR Hostinné.

Příloha 5: Dotazník pro občany a organizace/subjekty působící v obci Malé Svatoňovice

Program rozvoje obce Malé Svatoňovice

Chtěli byste se aktivně podílet na rozvoji naší obce? Možná Vás nebaví čekat, až to za Vás udělá někdo jiný. Zapojte se i Vy.

Asi každý z Vás, ať již jako občan, podnikatel, člen zájmového spolku, sportovního klubu či jiného subjektu, má svou představu, jak by se obec, kde žijeme nebo podnikáme, měla rozvíjet. Jak bychom mohli žít v budoucnosti, co opravit, co zlepšit, co zachovat, co podpořit?

Prostřednictvím dotazníku Vás prosíme o Váš názor, jakým směrem by se měl zaměřit rozvoj naší obce do roku 2020.

Děkujeme Vám za spolupráci i projevený zájem.

Obec Malé Svatoňovice

1. Obecné informace o respondentovi

muž žena název subjektu/instituce

2. Věk

do 18 ti let 19 až 29 let 30 až 49 let 50 až 64 let 65 a více let

3. Název místní části (zaškrtněte)

Malé Svatoňovice Petrovice Strážkovice Odolov

4. Jak dlouho v obci žijete/působíte?

do 1 roku 1-5 let 6-10 let 11-20 let 21-30 let 31 a více let

5. Jak jste spokojeni s následujícími oblastmi ve Vaší obci? Hodnoťte škálou od 1 do 5.

(1 = velmi spokojeni, 2 = spíše spokojeni, 3 = na hraně mezi spokojeností a nespokojeností, 4 = spíše nespokojeni, 5 = velmi nespokojeni). V případě hodnot 4 a 5 uveďte, prosím, důvody nespokojenosti.

<input type="checkbox"/>	dostupnost a kvalita předškolních zařízení
<input type="checkbox"/>	dostupnost a kvalita školských zařízení
<input type="checkbox"/>	dostupnost a kvalita zdravotnických zařízení
<input type="checkbox"/>	dostupnost a kvalita sociálních zařízení
<input type="checkbox"/>	dostupnost a množství obchodů v obci (potravin, textil, apod.)
<input type="checkbox"/>	dostupnost různorodých služeb v obci (pošta, restaurace, apod.)
<input type="checkbox"/>	stav místních komunikací (povrch, šíře či průjezdnost,...)
<input type="checkbox"/>	veřejná doprava (spojení s okolím a významnými centry, finanční požadavky dopravce, apod.)
<input type="checkbox"/>	parkovací kapacity
<input type="checkbox"/>	kvalita životního prostředí
<input type="checkbox"/>	kvalita odpadového hospodářství a systém svozu odpadů
<input type="checkbox"/>	zásobování energiemi (voda, elektřina, apod.)
<input type="checkbox"/>	údržba veřejných prostranství
<input type="checkbox"/>	údržba objektů ve vlastnictví obce
<input type="checkbox"/>	množství a kvalita zařízení pro volný čas (kultura, sport)
<input type="checkbox"/>	bezpečnostní situace v obci
<input type="checkbox"/>	komunikace s vedením obce z pohledu občana/subjektu
<input type="checkbox"/>	informovanost občanů/subjektů ze strany obce (vývěsní tabule, webové stránky, obecní zpravodaj, apod.)
<input type="checkbox"/>	možnosti připojení k internetu v obci
<input type="checkbox"/>	jiné:.....

6. V případě, že jste v předchozí otázce zvolili u některých hodnot 4, nebo 5, uveďte zde, prosím, důvody nespokojenosti.

7. Vyberte z následujících možností oblastí, které vás ve vaší obci znepokojují.

<input type="checkbox"/>	kriminalita, drobné krádeže
<input type="checkbox"/>	vandalismus
<input type="checkbox"/>	sociální problémy (vyhrocené sousedské, politické, rasové či nábožensky motivované spory; problémy s rekreanty aj.)
<input type="checkbox"/>	značná nezaměstnanost
<input type="checkbox"/>	nedostatek parcel pro novou výstavbu
<input type="checkbox"/>	nedostatek volných bytů (nejen obecních)

8. **Vyb**
ert
e z
násl
- | | |
|--------------------------|---|
| <input type="checkbox"/> | nedostatek vhodných míst pro podnikání |
| <input type="checkbox"/> | nedostatek spojů veřejné dopravy |
| <input type="checkbox"/> | nedostatečná občanská vybavenost |
| <input type="checkbox"/> | nedostatek možností a zařízení k trávení volného času |
| <input type="checkbox"/> | jiné:..... |

edujících možností oblastí, které považujete za důležité v blízkém období řešit z hlediska dalšího rozvoje obce.

- | | |
|--------------------------|--|
| <input type="checkbox"/> | větší propagace obce |
| <input type="checkbox"/> | lepší propagace podnikatelských subjektů působících v obci |
| <input type="checkbox"/> | podpora kvalitního životního prostředí |
| <input type="checkbox"/> | zlepšení kvality místních komunikací |
| <input type="checkbox"/> | zvýšení počtu parkovacích ploch |
| <input type="checkbox"/> | zvýšení bezpečnosti v obci |
| <input type="checkbox"/> | posílení kamerového systému |
| <input type="checkbox"/> | zlepšení údržby veřejných prostranství |
| <input type="checkbox"/> | množství pracovních příležitostí |
| <input type="checkbox"/> | větší podpora příspěvkových organizací |
| <input type="checkbox"/> | větší podpora zájmových spolků |
| <input type="checkbox"/> | zlepšení informovanosti o práci Obecního úřadu a jeho akcích |
| <input type="checkbox"/> | lepší úroveň komunikace Obecní úřad-občan/subjekt |
| <input type="checkbox"/> | lepší dostupnost základních služeb (potravin, apod.) v obci |
| <input type="checkbox"/> | lepší dostupnost a kvalita zdravotnických služeb v obci |
| <input type="checkbox"/> | lepší dostupnost a kvalita sociálních služeb v obci |
| <input type="checkbox"/> | lepší dostupnost a kvalita školských zařízení a předškolních zařízení v obci |
| <input type="checkbox"/> | rozšíření nabídky obecních bytů |
| <input type="checkbox"/> | rekonstrukce veřejných objektů v nevyhovujícím technickém stavu |
| <input type="checkbox"/> | protipovodňová opatření |
| <input type="checkbox"/> | větší podpora a rozvoj cestovního ruchu |
| <input type="checkbox"/> | více možností a zařízení k trávení volného času |
| <input type="checkbox"/> | jiné:..... |

V čem vidíte největší přednosti obce?

V čem naopak spatřujete největší nedostatky obce? Případně co ve své obci postrádáte a přáli byste si zlepšit/zavést/vybudovat?